

# PLAN ESTADÍSTICO TERRITORIAL



**MUNICIPIO DE ACACÍAS**  
**2023 - 2025**

## **GABINETE MUNICIPAL**

Eduardo Cortes Trujillo

### **Alcalde Municipal**

Mauricio Manrique Cárdenas  
**Secretario de Gobierno**

Yaneth Benitez Celis  
**Secretaria de Salud**

Marco Antonio Hernández  
**Secretario de Infraestructura**

Luz Edit Clavijo Guevara  
**Secretaria Administrativa y Financiera**

Fabio Martín Jara Agudelo  
**Secretario de Fomento y Desarrollo  
Sostenible**

María Paula Novoa Vanegas  
**Secretaria de Planeación y Vivienda**

Magda Milena Pinzón León  
**Secretaria Social, de Educación,  
Deporte y Cultura**

Bertha Amanda Perilla Villamil  
**Secretaria Privada**

Edilberto Romero Trujillo  
**Oficina de Tecnología, Información y  
Comunicaciones**

Oscar Javier Ortiz Arteaga  
**Oficina de Contratación**

Liceth Meliza Aguilar Gamboa  
**Oficina Jurídica**

Dora Patricia Moreno  
**Oficina Control Interno**

## **ENTIDADES DESCENTRALIZADAS**

Nelson Lozano Cantor  
**Empresa de Servicios Públicos de  
Acacias (ESPA)**

Jaime Moreno Rojas  
**Hospital Municipal de Acacias**

Juan Nicolás Galaviz Rubio  
**Instituto de Tránsito y Transporte**

### EQUIPO ASESOR DANE

Natalia Andrea Ríos Uribe  
**Profesional especializado - DIRPEN**

María Jimena Vargas Mayo  
**Profesional especializado - DIRPEN**

### EQUIPO TECNICO PET

Omar Alejandro Rodríguez Pardo  
**Profesional Banco de Información**  
**Secretaría de Planeación y Vivienda**

Alexander Bustos Cardona  
**Profesional Banco de Proyectos**  
**Secretaría de Planeación y Vivienda**

José Daniel Beltrán Villegas  
**Profesional Banco de Información**  
**Secretaría de Planeación y Vivienda**

Nancy Helena Gamba Porras  
**Apoyo Profesional PET**

Robinson David López Beltrán  
**Apoyo Profesional CPS**

Marco Antonio Agudelo Aristizábal  
**Apoyo Profesional CPS**

Rosalba Rojas Calderón  
**Apoyo Profesional CPS**

Laura Katherine Fandiño García  
**Apoyo Profesional CPS**

Eric Jesús Guarnieri Gómez  
**Apoyo Técnico CPS**

Leonardo Alonso Ríos Vanegas  
**Apoyo Profesional CPS**

## TABLA DE CONTENIDO

1. INTRODUCCIÓN .....	8
2. MARCO DE REFERENCIA.....	9
2.1. MARCO CONCEPTUAL .....	10
2.1.1. Ecosistema de datos SEN para Colombia .....	10
2.1.2. Niveles de capacidad estadística .....	11
2.1.3. Conceptos técnicos.....	12
2.1.4. Clasificación temática utilizada la formulación del PET. ....	14
3. ECOSISTEMA DE DATOS DEL MUNICIPIO DE ACACÍAS Y ALCANCE DEL PET.....	15
3.1. ECOSISTEMA DE DATOS DEL MUNICIPIO DE ACACÍAS .....	15
3.1.1. Subsistema municipal – Acacías .....	16
3.1.2. Subsistema Departamental.....	19
3.1.3. Sector privado y otras entidades .....	22
3.1.4. Sistema Nacional .....	22
3.1.5. Usuarios.....	25
3.2. ALCANCE PLAN ESTADÍSTICO .....	26
3.2.1. Alcance temático .....	26
3.2.2. Alcance geográfico y de actores del ecosistema de datos .....	27
4. DIAGNOSTICO DE LA ACTIVIDAD ESTADÍSTICA MUNICIPIO DE ACACIAS.....	27
4.1. Identificación de la demanda y la oferta de información estadística .....	28
4.1.1. Demanda de información estadística .....	28
<b>4.2. Consolidación de las demandas de información .....</b>	<b>32</b>
4.3. Operaciones Estadísticas.....	34
4.4. Indicadores Estratégicos.....	34
4.5. Registros Administrativos .....	37
4.5.1. Registros Administrativos Nacionales .....	37
4.5.2. Registros Administrativos Municipales .....	37
4.5.3. Resultados Medición del Desempeño Institucional (2022).....	39
4.6. Análisis del estado de la actividad estadística por niveles de capacidades organización y sistema.....	41
4.6.1. Resultados del índice de capacidad estadística territorial .....	41
4.6.2. Desagregación geográfica .....	41
4.6.3. Desagregación temática.....	42

4.6.4.	Análisis de lo reportado por los usuarios de información estadística en el formulario de "Satisfacción de usuarios de información estadística" .....	54
4.7.	Puntos clave identificados en cada uno de los instrumentos y análisis de la caracterización de información .....	60
4.7.1.	Fortalezas .....	61
4.7.2	Debilidades .....	61
4.8	Identificación de la problemática central.....	63
5.	PARTE ESTRATÉGICA DEL PLAN.....	65
5.1	Objetivo general .....	65
5.2	Objetivos específicos.....	66
5.1.1.	Objetivo específico 1. ....	66
5.1.2.	Objetivo específico 2. ....	67
6	RECOMENDACIONES GENERALES .....	68
7	PLAN DE ACCIÓN .....	70
8	PREPARACIÓN DE HERRAMIENTAS DE SEGUIMIENTO .....	73
9	GLOSARIO .....	73



## TABLA DE FIGURAS

Figura 1. Ecosistema de datos SEN.....	11
Figura 2. Clasificación temática metodología para el desarrollo de planes estadísticos .....	14
Figura 3. Ecosistema Estadístico Territorial .....	26

## TABLA DE GRÁFICAS

Gráfica 1. Demandas de información estadística de acuerdo con su clasificación temática .....	30
Grafica 4. Nivel de satisfacción de las demandas .....	33
Gráfica 5. Indicadores por área temática .....	35
Gráfica 6. Indicadores por tema SEN .....	36
Fuente: Elaboración propia – Municipio de Acacias.....	36
Grafica 7. Indicadores por clasificación territorial.....	37
Fuente: Elaboración propia – Municipio de Acacias.....	37
Gráfica 8. Registros Administrativos por tema .....	38
Gráfica 9. Registros Administrativos por Dependencia .....	38
Gráfica 10. Índice de Capacidad Estadística Territorial.....	42
Gráfica 11. Resultados por dimensiones año 2021 . Acacias – Departamento del Meta. ....	43
Gráfica 12. Dimensión Entorno Institucional .....	44
Gráfica 13. Marco institucional.....	44
Gráfica 14. Gestión del conocimiento .....	45
Gráfica 15. Dimensión Entorno Infraestructura.....	46
Gráfica 16. Recursos humanos, tecnológicos y financieros.....	47
Gráfica 17. Uso de herramientas de gestión y procesamiento de datos.....	48
Gráfica 18. Aprovechamiento de registros administrativos .....	49
Gráfica 19. Análisis de los 12 indicadores (3 subdimensiones) .....	50
Gráfica 20. Subdimensión Accesibilidad, Uso y Disponibilidad – Acacias Vs Meta ....	51
Gráfica 21. Subdimensión Accesibilidad .....	52
Gráfica 22. Subdimensión Disponibilidad.....	53
Gráfica 23. Subdimensión Uso .....	54
Gráfica 24. Nivel de Satisfacción accesibilidad Información .....	55

Gráfica 25. Nivel de Satisfacción frente a los medios de visualización.....	56
Gráfica 26. Nivel de Satisfacción frente a la oportunidad.....	57
Gráfica 27. Relevancia de la información.....	58
Gráfica 28. Indicadores o información estadísticas que requiera su entidad u organización para la toma de decisiones.....	59

## LISTA DE TABLAS

Tabla 1. Actores de la Alcaldía de Acacías – Subsistema municipal.....	16
Tabla 2. Actores de la Academia – Subsistema municipal.....	17
Tabla 3. Actores de Organismos de control y Corporación Pública – Subsistema municipal.....	17
Tabla 4. Actores de Otros establecimientos públicos del orden municipal – Subsistema municipal.....	18
Tabla 5. Actores del sector privado y otras entidades – Subsistema municipal.....	19
Tabla 6. Actores de la Gobernación del Meta- Subsistema departamental.....	20
Tabla 7. Actores de la Academia en el departamento del Meta– Subsistema departamental.....	21
Tabla 8. Actores de institutos de estudios e investigación en el departamento del Meta– Subsistema departamental.....	21
Tabla 9. Actores de organismos del control en el departamento del Meta– Subsistema departamental.....	22
Tabla 10. Actores de Entidades del Gobierno Nacional con presencia en la región - Sistema Nacional.....	23
Tabla 11. Actores de Entidades del Gobierno Nacional - Sistema Nacional.....	23
Tabla 12. Actores de Organismos de control a nivel nacional - Sistema Nacional.....	24
Tabla 13. Actores del sector privado y organismos de la sociedad civil - Sistema Nacional.....	24
Tabla 14. Actores de Entidades de la rama judicial - Sistema Nacional.....	25
Tabla 18. Desagregación temática.....	42

## 1. INTRODUCCIÓN

El Departamento Administrativo Nacional de Estadística -DANE, es el ente rector de producir información estadística, razón por la cual es el coordinador y regulador del SEN, el cual establece los lineamientos que deben cumplir las estadísticas oficiales en el país, tomando como guía los estándares Utilizados por las entidades productoras de estadísticas.

El Departamento Administrativo Nacional de Estadística –DANE, tiene como misión institucional la de planear, implementar y evaluar procesos rigurosos de producción y comunicación de información estadística a nivel nacional, que cumplan con estándares internacionales y se valgan de la innovación y la tecnología, que soporten la comprensión y solución de las problemáticas sociales, económicas y ambientales del país, sirvan de base para la toma de decisiones públicas y privadas y contribuyan a la consolidación de un Estado Social de Derecho equitativo, productivo y legal. (Tomado página [www.dane.gov.co](http://www.dane.gov.co))

Por lo mencionado anteriormente, El Departamento Administrativo Nacional de Estadística –DANE, proporciona y brinda a todas las entidades territoriales y nacionales la metodología para el desarrollo de planes estadísticos en todas sus etapas (formulación, implementación, seguimiento y evaluación), incluyendo los instrumentos técnicos de planificación estadística facilitando la implementación de la Política de Gestión de la Información Estadística, liderada por el DANE y que se encuentra incluida en el Modelo integrado de Planeación y Gestión (MIPG).

Por ello, la alcaldía del municipio de Acacias, con la asesoría técnica del Departamento Administrativo Nacional de Estadística –DANE en el año 2023, inició la formulación del Plan Estadístico Territorial en las sub-fases correspondientes a: i) Preparación, ii) Identificación, recolección y organización de la información y iii) Consolidación y validación de información iv) Diagnóstico v) Elaboración de la parte estratégica y vi) Socialización, aprobación y difusión del Plan. Con el objetivo de identificar los actores estratégicos del ecosistema de datos, la oferta, la demanda de información entre otros aspectos que permiten organizar la información estadística que produce la entidad territorial, para diseñar e implementar estrategias para fortalecer los procesos de producción, acceso y uso de información estadística.

El documento se encuentra organizado en cinco partes, como se menciona a continuación:

La primera parte, se detalla el marco de referencia para la formulación del Plan Estadístico Territorial, y se continúa con lo referente al ecosistema de datos identificado para la entidad territorial. En la tercera parte, se describe el diagnóstico de la actividad estadística, a partir del ejercicio realizado. En la cuarta parte, lo referente al componente estratégico del PET, donde se relacionan las principales



1040.

acciones a implementar y la última parte, corresponde a las recomendaciones generales y plan de acción.

## 2. MARCO DE REFERENCIA.

El Sistema Estadístico Nacional cuenta con un ordenamiento legal compuesto por normas, leyes y decretos, establecidos por el gobierno nacional con el fin de coordinar la actividad estadística en Colombia. Asimismo, el DANE, como coordinador del SEN, dicta las normas de carácter general, contenidas en resoluciones, que deben seguir todas las entidades productoras de información estadística. (Marco legal SEN), razón por la cual, la formulación del Plan Estadístico Territorial 2023 – 2024 del municipio de Acacías, se enmarca a partir de los siguientes referentes normativos:

El Departamento Administrativo Nacional de Estadística –DANE, según el Decreto 262 de 2004. *Artículo 1º.* Tiene como objetivo garantizar la producción, la disponibilidad y la calidad de la información estadística estratégica y dirigir, planear, ejecutar, coordinar, regular y evaluar la producción y la difusión de información oficial básica.

El Decreto 1170 de 2015, por medio del cual se expide el Decreto Reglamentario Único del Sector Administrativo de Información Estadística, en su artículo 1.1.1.1, indica que El Departamento Administrativo Nacional de Estadística – DANE, es la cabeza del Sector Administrativo de Información Estadística, tendrá a su cargo la orientación del ejercicio de sus funciones y las de las entidades que conforman el sector, así como de su participación en la formulación de la política, en la elaboración de los programas sectoriales y en la ejecución de los mismos, sin perjuicio de las potestades de decisión que le correspondan.

Ley 2335 de 2023 (Artículo 15). Parágrafo. El Departamento Administrativo Nacional de Estadística - DANE dispondrá herramientas técnicas y prestará asesoría a los departamentos y municipios que lo soliciten, en la estructuración de un Plan Estadístico Territorial -PET, el cual será diseñado como un instrumento de planeación territorial – PET, el cual será diseñado como un instrumento de planeación territorial e insumo para el desarrollo de la gestión pública. El DANE reglamentará las disposiciones para el diseño de los Planes Estadísticos Territoriales - PET con altos estándares de calidad, a partir del trabajo colaborativo, la progresividad y la transferencia de capacidades.

El Modelo Integrado de Planeación y Gestión (MIPG), documento de política creado por el Departamento Administrativo de la Función Pública (DAFP), que dicta los lineamientos a las entidades de orden nacional y territorial para la planeación y la gestión institucional a través de siete dimensiones. Razón por la cual, en la dimensión

1040.

5. Información y comunicación se encuentra la Política de Gestión de la Información Estadística, la cual pretende que las entidades produzcan y tengan disponible información estadística cumpliendo con los lineamientos establecidos por el DANE y SEN.

Acuerdo No. 520 de 2020. Por medio del cual se adopta el Plan de Desarrollo Municipal denominado "ACACIAS, CAMINO DE OPORTUNIDAD" para el período constitucional 2020 - 2023", y a través del proyecto "FORTALECIMIENTO DE LA GESTIÓN INSTITUCIONAL PARA EL CUMPLIMIENTO DEL PLAN DE DESARROLLO ACACIAS CAMINO DE OPORTUNIDAD DEL MUNICIPIO DE ACACÍAS" con BPPIM No. 2022500060038; el cual contribuye al cumplimiento de la meta programada en el Eje estratégico 8. Fortalecimiento Institucional y participación ciudadana y Programa 1. Fortalecimiento institucional.

## **2.1. MARCO CONCEPTUAL**

Para la formulación del Plan Estadístico Territorial del municipio de Acacias, se implementó la metodología, los lineamientos técnicos, conceptos y definiciones establecidos para el desarrollo de planes estadísticos orientados por el Departamento Administrativo Nacional de Estadística - DANE y el Sistema Estadístico Nacional – SEN.

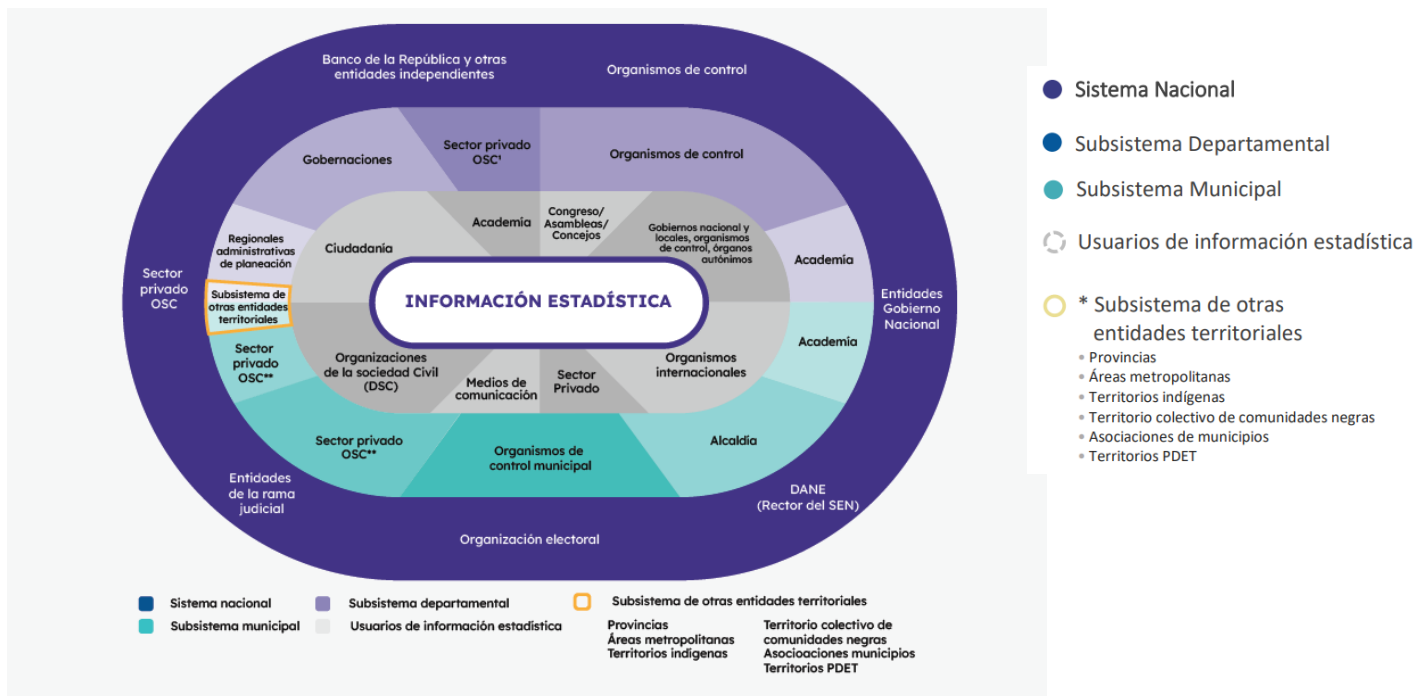
### **2.1.1. Ecosistema de datos SEN para Colombia**

El ecosistema de datos es el conjunto de actores, productores y los subsistemas departamental, municipal y de otras entidades territoriales y usuarios que presentan demandas y que deben asumir un rol activo en la producción de datos e interactuar en torno a los datos que se articulan para la producción, la accesibilidad y el uso de la información en un contexto institucional. (Concepto estandarizado DANE).

Estos actores deben articularse en torno a la información estadística para lograr que esta sea producida, difundida pero también usada para orientar la toma de decisiones de los usuarios. Para esto, tanto diálogos como articulaciones deben promoverse en el nivel nacional y el nivel subnacional. Lo anterior, genera un relacionamiento y un flujo dentro del ecosistema que se fundamenta en los incentivos que tiene cada actor frente a la producción y el aprovechamiento de la información estadística. (Metodología para el desarrollo de planes estadísticos).

1040.

Figura 1. Ecosistema de datos SEN



Fuente: DANE – DIRPEN. (2023). A partir de PARIS 21 2019.

Desde la producción se encuentra el Sistema Nacional conformado por entidades que producen operaciones estadísticas, registros administrativos o fuentes alternativas<sup>3</sup> de información tanto a nivel nacional como subnacional. Los usuarios están conformados por personas naturales y entidades públicas o privadas que utilizan la información para la formulación y seguimiento de las Políticas Públicas, para promover la participación ciudadana, realizar control político, administrativo y fiscal, o estudios especializados. (Plan Estadístico Nacional -PEN, 2020 - 2022).

### 2.1.2. Niveles de capacidad estadística

La capacidad estadística es el conjunto de conocimientos, habilidades y recursos de los que disponen los actores del ecosistema de datos en un entorno institucional para producir y usar información estadística estratégica para su desarrollo integral. (DANE, Sistema de consulta conceptos estandarizados. 2021).

En el documento Proposing a framework for Statistical Capacity Development 4.0; Paris 21 (2018), propone repensar la capacidad estadística como una oportunidad que tienen los productores de información para suministrar información estadística de calidad y confiable en función de las necesidades de los usuarios (ciudadanía, sector privado, medios de comunicación, organismos internacionales, entre otros).

1040.

El Plan Estadístico Territorial, al ser un instrumento de planeación, permite implementar estrategias para el desarrollo de capacidades estadísticas (1 Framework for Statistical Capacity Development 4.0; Paris21, 2016 ), a través del fortalecimiento de las siguientes dimensiones, definidas en el marco del consorcio Paris21 (2016):

**Fortalecimiento de capacidades estadísticas a nivel Sistema:** busca contribuir a la producción, acceso y uso de la información estadística de calidad, a través de la promoción del conocimiento dentro del Sistema Estadístico Nacional, la identificación de necesidades, la disponibilidad de información para llevar a cabo el ciclo de la política pública, la interacción entre las partes interesadas, usuarios, proveedores de información estadística y las estrategias para la coordinación entre la entidad y otros actores (ciudadanía; sociedad civil, gremios; academia; organismos de control y demás actores).

**Fortalecimiento de capacidades estadísticas a nivel organización:** busca contribuir a la producción, acceso y uso de la información estadística de calidad a partir del fortalecimiento del recurso humano, físico, tecnológico y financiero dentro de las organizaciones; así como, la incorporación de la actividad estadística en el direccionamiento estratégico.

**Fortalecimiento de capacidades estadísticas a nivel Individuo:** busca contribuir a la producción, acceso y uso de la información estadística de calidad, a partir del reconocimiento y el fortalecimiento de las habilidades, conocimientos y preparación del recurso humano, relacionadas con las actividades inherentes a los procesos de producción y uso de información estadística.

### 2.1.3. Conceptos técnicos

**Plan Estadístico Territorial (PET):** es una herramienta orientada a regular la producción estadística de los territorios, con el fin de dar respuesta a los requerimientos de información prioritarios, así como facilitar el seguimiento y la evaluación de las políticas públicas y de los planes y los programas de impacto nacional y territorial. Además, permite: conocer, diagnosticar y organizar la actividad estadística territorial; identificar y priorizar la información requerida para la formulación de políticas, planes y proyectos; determinar las necesidades de información estadística y proponer acciones para suplirlas; contribuir al uso eficiente de los recursos dirigidos hacia la actividad estadística, y favorecer la articulación y la coordinación entre productores y usuarios de la información a nivel territorial (DANE, 2018).

**Línea base de indicadores (LBI):** se considera como un conjunto de indicadores estratégicos seleccionados y medidos en forma sistemática para hacer seguimiento, evaluación y rendición de cuentas de políticas públicas, planes, programas y

1040.

proyectos, para comparar avances y logros que se hayan hecho respecto a un año o periodo de referencia (DANE 2018).

Esta herramienta se enfoca en hacer más eficiente el proceso de toma de decisiones al generar señales para ajustar en el tiempo los procesos de planificación, lo que permite un mayor aprovechamiento de los datos a través de indicadores. Asimismo, la LBI tiene como objetivo constituirse en una herramienta estadística que facilite la toma de decisiones mediante la identificación de indicadores estratégicos que permitan hacer seguimiento y evaluación sistemática, oportuna y confiable a las políticas, programas y proyectos del departamento.

**Información estadística:** conjunto de resultados y la documentación que los soporta, los cuales se obtienen de las operaciones estadísticas y describen o expresan características sobre un elemento, fenómeno u objeto estudio. *Ley 2335 de 2023*

**Indicadores estratégicos:** permiten hacer una evaluación de productos, efectos e impactos. Se orientan al cumplimiento de la misión de una entidad y a sus objetivos generales (fin y propósito) y a sus efectos en la sociedad.

**Operación estadística:** conjunto de procesos y actividades que comprenden la identificación de necesidades, diseño, construcción, recolección o acopio, procesamiento, análisis, difusión y evaluación, los cuales conducen a la producción de información estadística sobre un tema de interés nacional o territorial. *Ley 2335 de 2023.*

**Registro administrativo:** conjunto de datos que contiene la información recogida y conservada por entidades y organizaciones en el cumplimiento de sus funciones o competencias misionales u objetos sociales. De igual forma, se consideran registros administrativos las bases de datos con identificadores únicos asociados a números de identificación personal, números de identificación tributaria u otros, los datos geográficos que permitan identificar o ubicar espacialmente los datos, así como los listados de unidades y transacciones administrados por los miembros del SEN. *Ley 2335 de 2023.*

**Accesibilidad:** facilidad con que la información estadística puede ser ubicada y obtenida por los usuarios. Contempla la forma en que esta se provee, los medios de difusión, así como la disponibilidad de los metadatos y los servicios de apoyo para su consulta. (NTC PE 1000:2020).

**Oportunidad:** se refiere al tiempo que transcurre entre la ocurrencia del fenómeno de estudio y la publicación de la información estadística, de tal manera que sea útil para la toma de decisiones. (NTC PE 1000:2020).

1040.

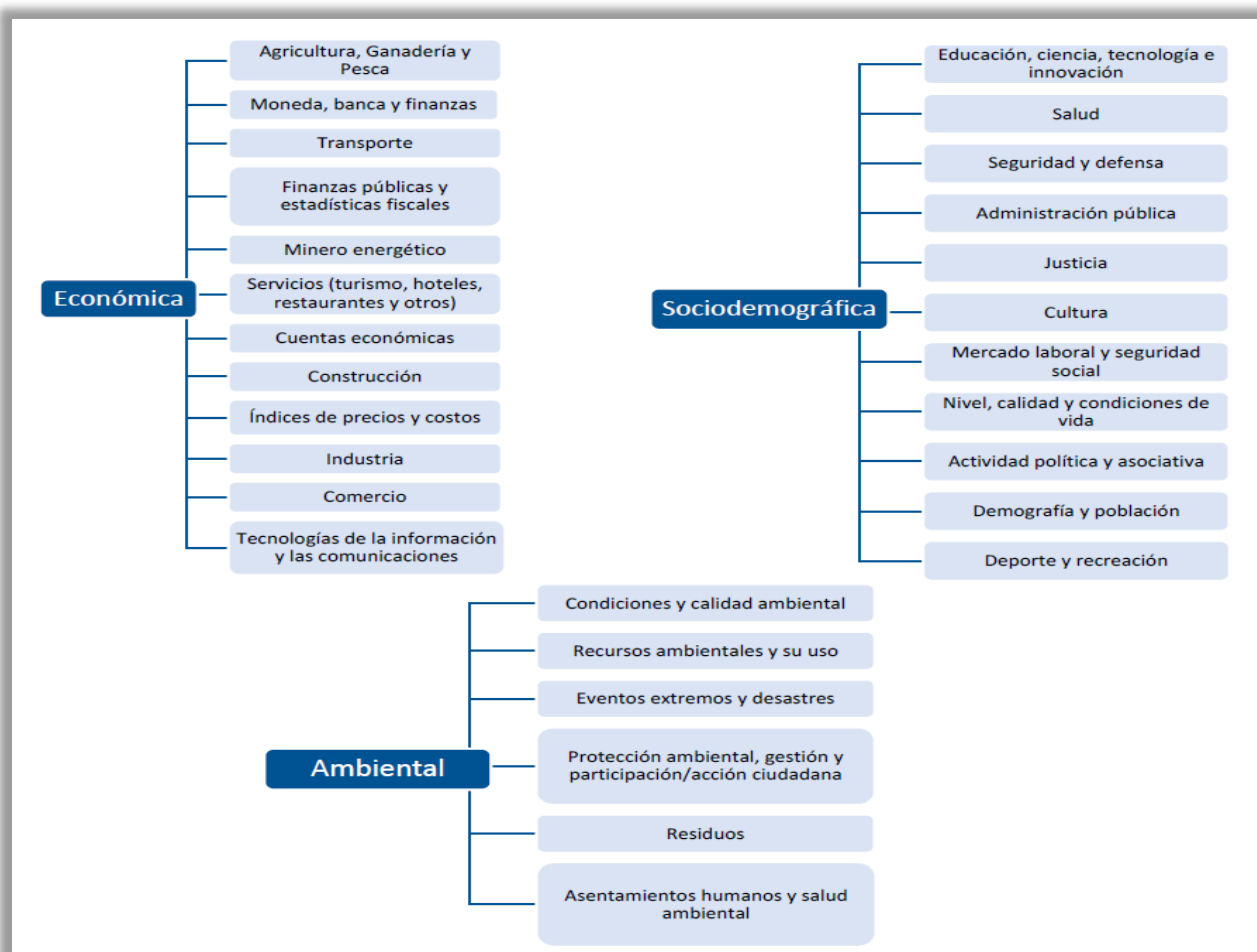
**Puntualidad:** tiempo entre la entrega real de los datos y la fecha establecida en el calendario de publicación. (NTC PE 1000:2020).

**Relevancia:** se refiere al grado en que las estadísticas satisfacen las necesidades de información de los usuarios. (NTC PE 1000:2020).

#### 2.1.4. Clasificación temática utilizada la formulación del PET.

Para organizar de forma coherente la información identificada, se adoptó la clasificación temática establecida en la metodología para el desarrollo de planes estadísticos, la cual se encuentra distribuida de la siguiente manera:

Figura 2. Clasificación temática metodología para el desarrollo de planes estadísticos



Fuente: DANE-DIRPEN.



### **3. ECOSISTEMA DE DATOS DEL MUNICIPIO DE ACACÍAS Y ALCANCE DEL PET**

#### **3.1. ECOSISTEMA DE DATOS DEL MUNICIPIO DE ACACÍAS**

Teniendo en cuenta los lineamientos brindados por el Departamento Administrativo Nacional de Estadística DANE como rector del Sistema Estadístico Nacional, se identificaron los actores que interactúan como usuarios y productores de información estadística estratégica para el territorio, consolidando así el ecosistema de datos del municipio.

De acuerdo con los lineamientos y analizando cada una de las secretarías que hacen parte integral del Municipio de Acacias, se deduce que existen actores diferentes al orden municipal y que especialmente la información se produce en el ámbito nacional, dado que desde allí nacen las políticas públicas.

En el caso de las entidades del orden nacional es importante destacar los productores de la información a los Ministerios, entidades de control, el DANE, la Registraduría Nacional del Estado Civil, Agencia Nacional de Seguridad Vial, departamentos administrativos, las entidades de la rama Judicial, institutos, Fiscalía General de la Nación, superintendencias, a nivel privado se encuentra la federación de Municipios.

A nivel departamental encontramos la Gobernación del Meta, los institutos descentralizados, los entes de control departamental, La Asamblea Departamental, agremiaciones y en el sector privado la Cámara de Comercio, universidades privadas y públicas.

A nivel Municipal encontramos las secretarías, Oficinas, entidades descentralizadas, Concejo Municipal, Personería Municipal, a nivel privado las organizaciones de la sociedad civil, entidades de educación superior y técnico.

En cuanto a los usuarios de la información identificados, se encuentran actores tanto del gobierno local, como del gobierno departamental y nacional, organismos de control, Asamblea Departamental, el concejo municipal, la academia, instituciones educativas, medios de comunicación, el sector privado, las organizaciones de la sociedad civil y la ciudadanía en general.

1040.

### 3.1.1. Subsistema municipal – Acacías

#### Alcaldía de Acacías

La Alcaldía del municipio de Acacías tiene el rol de líder de la planificación estadística a nivel municipal. Identificando en este subsistema, 17 secretarías u oficinas como productores y/o usuario, las cuales participaron en cada uno de los procesos de identificación y caracterización de la información estadística para la formulación del Plan Estadístico Territorial.

Tabla 1. Actores de la Alcaldía de Acacías – Subsistema municipal

<i>Nombre de la entidad</i>	<i>Proceso</i>	<i>Rol</i>
Representante de la Alta Dirección	Gestión Estratégica	Usuario
Secretaría de Planeación y Vivienda	Gestión SIG, Gestión de Planeación y Vivienda	Productor / Usuario
Secretaría de Fomento y Desarrollo Sostenible	Gestión Fomento y Desarrollo Sostenible	Productor / Usuario
Secretaría de Infraestructura	Gestión Infraestructura	Productor/ Usuario
Secretaría de Salud	Gestión Salud	Productor/ Usuario
Secretaría de Gobierno	Gestión Gobierno, Control Interno Disciplinario	Productor / Usuario
Secretaría Social de Educación, Cultura y Deportes	Gestión Social, Educación, Cultura y Deportes	Productor / Usuario
Secretaría Administrativa y Financiera	Gestión Fiscal Gestión Financiera, Talento Humano, Atención al Ciudadano	Productor / Usuario
Oficina Contratación	Gestión Contratación	Usuario
Oficina Jurídica	Gestión Jurídica	Usuario
Oficina TIC	Gestión TIC	Productor / Usuario
Agencia pública de empleo	Gestión y colocación de empleo	Usuario

## Academia

Tres instituciones educativas se lograron identificar en esta área y que tienen presencia en el municipio; la Universidad Nacional Abierta y a Distancia – UNAD, el Instituto Politécnico Agroindustrial y el Servicio Nacional de Aprendizaje – SENA. Además, hacen parte del ecosistema de datos del municipio, asumiendo el rol de usuarios de la información estadística estratégica para la formulación de proyectos e investigaciones.

Tabla 2. Actores de la Academia – Subsistema municipal

<i>Nombre de la entidad</i>	<i>Labor que ejerce</i>	<i>Característica de la entidad</i>	<i>Rol</i>
Universidad Nacional Abierta y a Distancia – UNAD	Líder en la academia	Pública	Usuario
Instituto Politécnico Agroindustrial	Líder de programas de formación de Técnicos laborales por competencias	Privada	Usuario
Servicio Nacional de Aprendizaje – SENA	Líder en formación profesional integral	Pública	Usuario

## Organismos de control y corporación pública

En el municipio de Acacias, existen diferentes actores que ejercen control político sobre la administración municipal, dado que la constitución y la ley les confirieron esa tarea a los organismos de control y corporaciones públicas.

Estos órganos de control y corporaciones públicas, participan como usuarios externos de información estadística porque les permite diagnosticar y analizar las situaciones en las cuales deben ejercer control enmarcado dentro de sus funciones misionales, permitiendo tomar decisiones y resultados más acertados.

Tabla 3. Actores de Organismos de control y Corporación Pública – Subsistema municipal

<i>Nombre de la entidad</i>	<i>Labor que ejerce</i>	<i>Característica de la entidad</i>	<i>Rol</i>
Concejo municipal	Control político	Pública	Usuario
Personería municipal	Control administrativo	Pública	Usuario

1040.

## Otros establecimientos públicos del orden municipal

Principalmente se identificaron dos establecimientos públicos con personería jurídica, con patrimonio propio, autonomía administrativa, técnica y financiera ubicados en el municipio. Uno es el Instituto de Tránsito y Transporte de Acacías - ITTA, la cual es una entidad pública dedicada a la prestación de servicios de tránsito y transporte, cumpliendo con los requerimientos del Código Nacional de Tránsito aplicables a este tipo de actividad y por otro lado, se encuentra la empresa de servicios públicos de Acacías, dedicada al prestación de servicios públicos domiciliarios de acueducto, alcantarillado y aseo.

Estas dos entidades son actores estratégicos debido a que aportan insumos para producir información estadística a entidades del orden nacional, las cuales son responsables de generar indicadores estadísticos del sector económico que le corresponde. Además, son usuarios de la información porque

aprovechan los datos estadísticos que genera el municipio para realizar los proyectos e investigaciones que dentro de sus funciones les compete.

Tabla 4. Actores de Otros establecimientos públicos del orden municipal – Subsistema municipal

<i>Nombre de la entidad</i>	<i>Característica de la entidad</i>	<i>Rol</i>
Instituto de Tránsito y Transporte de Acacías - ITTA	Pública	Usuario
Empresa de Servicios Públicos de Acacías - ESPA	Pública	Usuario
Hospital Municipal de Acacías	Pública	Usuario

## Sector privado y otras entidades

El municipio de Acacías es uno de los principales productores de petróleo en el Meta, y se destaca en este sector Ecopetrol cuyo objeto es "el desarrollo, en Colombia o en el exterior, de actividades comerciales o industriales correspondientes o relacionadas con la exploración, explotación, refinación, transporte, almacenamiento, distribución y comercialización de hidrocarburos, sus derivados y productos", quien implementa proyectos de inversión en diferentes sectores económicos, convirtiéndolo en productor y usuario de información estadística.

En el sector de servicios, se identificó una oficina de la Cámara de Comercio de Villavicencio, quien presta servicios empresariales para promover la gestión empresarial de sus afiliados en el municipio de Acacías. Además, es un actor

1040.

estratégico dentro del ecosistema debido a que realizan censos empresariales que generan información estadística para conocer en cifras el estado de los sectores económicos del departamento del Meta.

En este mismo sector, sobresalen dos empresas dedicadas a la comercialización y distribución de gas natural y una tercera con la prestación del servicio de energía eléctrica, las cuales son consideradas productoras y usuarias de información estadística.

Tabla 5. Actores del sector privado y otras entidades – Subsistema municipal

<i>Nombre de la entidad</i>	<i>Labor que ejerce</i>	<i>Característica de la entidad</i>	<i>Rol</i>
Cámara de Comercio - CCV	Liderar el desarrollo empresarial	Privada	Productor / Usuario
Empresa Colombiana de Petróleos S.A - ECOPETROL	Líder en la producción de hidrocarburos	Mixta	Productor / Usuario
Madigas Ingenieros S.A. ESP	Prestar servicios de comercialización y distribución de gas natural	Privada	Productor / Usuario
Llanogas S.A. E.S.P.	Prestar servicios de comercialización y distribución de gas natural	Privada	Productor / Usuario
Electrificadora del Meta S.A. ESP EMSA	Prestar servicios de distribución y comercialización de energía eléctrica	Mixta	Productor / Usuario

### 3.1.2. Subsistema Departamental

En este subsistema se destacan diferentes actores como usuarios externos de la información estadística, como son las organizaciones públicas y privadas que en el cumplimiento de sus funciones misionales hacen uso de datos estadísticos del municipio de Acacias, para realizar seguimiento a la inversión y a sus políticas públicas.

1040.

## Gobernación del Meta

La Gobernación del Meta es un participante estratégico como usuario de la información estadística del municipio de Acacías y productor de datos estadísticos importantes para la región. Razón por la cual, lo convierte en el líder de la política pública en el departamento. Cada una de sus secretarías participa en la formulación, seguimiento y monitoreo de sus políticas públicas orientadas en diferentes temáticas.

Tabla 6. Actores de la Gobernación del Meta- Subsistema departamental

<i>Nombre de la entidad</i>	<i>Característica de la entidad</i>	<i>Rol</i>
Secretaría de Vivienda	Pública	Productor/Usuario
Secretaría de Competitividad y Desarrollo Económico	Pública	Productor/Usuario
Secretaría de Ambiente	Pública	Productor/Usuario
Secretaría Jurídica	Pública	Productor/Usuario
Secretaría de Hacienda	Pública	Productor/Usuario
Secretaría de Tecnologías y Sistemas de Información	Pública	Productor/Usuario
Secretaría de Comunicaciones	Pública	Productor/Usuario
Secretaría Privada	Pública	Productor/Usuario
Secretaría Administrativa	Pública	Productor/Usuario
Secretaría de la Mujer, la Familia y la Equidad de Género	Pública	Productor/Usuario
Departamento Administrativo de Planeación	Pública	Productor/Usuario
Secretaría Social	Pública	Productor/Usuario
Agencia para la Infraestructura del Meta - AIM	Pública	Productor/Usuario
Secretaría de Minas y Energía	Pública	Productor/Usuario
Secretaría de Educación	Pública	Productor/Usuario
Secretaría de Gobierno y Seguridad	Pública	Productor/Usuario
Secretaría de Agricultura y Desarrollo Rural	Pública	Productor/Usuario
Secretaría de Derechos Humanos y Paz	Pública	Productor/Usuario
Secretaría de Salud	Pública	Productor/Usuario

## Academia

El departamento del Meta cuenta con la presencia de nueve establecimientos educativos que prestan servicios de educación superior y técnico profesional en competencias laborales, los cuales son productores de información estadística



1040.

sociodemográfica y económica a nivel departamental y nacional que es utilizada para alimentar los indicadores relacionados con el sector de la educación.

Tabla 7. Actores de la Academia en el departamento del Meta– Subsistema departamental

<i>Nombre de la entidad</i>	<i>Labor que ejerce</i>	<i>Característica de la entidad</i>	<i>Rol</i>
Corporación Universitaria del Meta – UNIMETA	Líder en la academia	Privada	Usuario
Universidad Santo Tomás - USTA	Líder en la academia	Privada	Usuario
Universidad de los Llanos	Líder en la academia	Pública	Usuario
Fundación Universitaria San Martín	Líder en la academia	Privada	Usuario
Universidad Cooperativa de Colombia – UCC	Líder en la academia	Privada	Usuario
Universidad Antonio Nariño - UAN	Líder en la academia	Privada	Usuario
Corporación Universitaria Minuto de Dios -UNIMINUTO	Líder en la academia	Privada	Usuario
Servicio Nacional de Aprendizaje - SENA	Líder en formación profesional integral	Pública	Usuario

### Institutos de estudios e investigación

Por otro lado, se identificó el Instituto Agropecuario Colombiano – ICA quien tiene como objeto contribuir al desarrollo sostenido del sector agropecuario, pesquero, acuícola e investigación y de transferencia de tecnología. Tienen el rol de productor de información estadística a través de los diferentes censos agropecuarios regional y nacional que realiza cada año.

Tabla 8. Actores de institutos de estudios e investigación en el departamento del Meta– Subsistema departamental

<i>Nombre de la entidad</i>	<i>Característica de la entidad</i>	<i>Rol</i>
Instituto Agropecuario Colombiano – ICA	Pública	Productor/Usuario

### Organismos de control

El departamento del Meta cuenta con diferentes organismos de control, los cuales

1040.

tienen funciones relacionadas de control disciplinario, control fiscal, velar por los derechos de la población y el buen funcionamiento de las entidades del sector público. Estos organismos están integrados en el ecosistema de datos participando como usuarios de la información estadística que requieren para su seguimiento y controles que efectúan a las entidades del estado o públicas.

Tabla 9. Actores de organismos del control en el departamento del Meta– Subsistema departamental

<i>Nombre de la entidad</i>	<i>Característica de la entidad</i>	<i>Rol</i>
Procuraduría Regional	Pública	Usuario
Contraloría General	Pública	Usuario
Defensoría del Pueblo	Pública	Usuario
Asamblea Departamental	Pública	Usuario

### 3.1.3. Sector privado y otras entidades

Actualmente el Meta se ha venido constituyendo como uno de los departamentos con más dinamismo de Colombia. Su desarrollo económico tiene como base económica los sectores agrícolas, ganadero, minero, agroindustria, comercio y servicios. Las Asociaciones más representativas a nivel departamental son el Comité de Ganaderos del Meta, la Seccional Fedearroz Villavicencio, Comité de Arroceros de Villavicencio, La Federación de Palma – Fedepalma, Unión Sindical Obrera USO – Meta.

### 3.1.4. Sistema Nacional

#### Entidades del Gobierno Nacional con presencia en la región

En este componente se destaca principalmente las siguientes entidades públicas que tienen sede en el departamento del Meta:

El Banco de la República, que dentro sus funciones es regular la moneda, los cambios internacionales y el crédito, emitir la moneda legal colombiana entre otras funciones. Además, contribuye a la generación de conocimiento a través de información, indicadores económicos y estadísticos, atributos que lo convierten en uno de los principales productores de información regional y nacional.

El Departamento Administrativo Nacional de Estadística, quien es la entidad responsable de la producción de estadísticas oficiales en Colombia, así como de la coordinación del Sistema Estadístico Nacional y del Instituto Geográfico Agustín

1040.

Codazzi – IGAC, encargado de producir el mapa oficial y la cartografía básica de Colombia, elaborar el catastro nacional, el inventario de las características de los suelos y realizar investigaciones geográficas entre otras actividades.

Tabla 10. Actores de Entidades del Gobierno Nacional con presencia en la región - Sistema Nacional

<i>Nombre de la entidad</i>	<i>Característica de la entidad</i>	<i>Rol</i>
El Banco de la República	Pública	Usuario / Productor
Instituto Geográfico Agustín Codazzi - IGAC	Pública	Usuario / Productor
Departamento Administrativo Nacional de Estadística - DANE	Pública	Usuario / Productor

### Entidades del Gobierno Nacional

Las entidades nacionales son productoras estratégicas de información estadística, porque son responsables de generar indicadores oficiales para las regiones en diferentes niveles de desagregación geográfica y temática.

Tabla 11. Actores de Entidades del Gobierno Nacional - Sistema Nacional

<i>Nombre de la entidad</i>	<i>Característica de la entidad</i>	<i>Rol</i>
Empresa Nacional Promotora del Desarrollo Territorial - EN Territorio	Pública	Productor
Departamento Nacional de Planeación –DNP	Pública	Productor
Agencia de Renovación del Territorio	Pública	Productor
Presidencia de la República	Pública	Productor
Departamento de la Función Pública – DAFP	Pública	Productor
Comisión Nacional del Servicio Civil - CNSC	Pública	Productor
Archivo General de la Nación	Pública	Productor
Departamento para la Prosperidad Social – DPS	Pública	Productor
Congreso de la República	Pública	Productor
Ministerio de Educación Nacional	Pública	Productor/Usuario
Ministerio de Salud y Protección Social	Pública	Productor/Usuario
Ministerio de Justicia	Pública	Productor/Usuario

Fuente: DANE – DIRPEN, 2021

1040.

## Organismos de control

Los organismos de control nacionales que tienen funciones relacionadas con el control disciplinario fiscal, adquieren el rol de usuarias de la información estadística, toda vez que requieren dicha información para el seguimiento y control que realiza cada organismo dentro de su competencia.

Tabla 12. Actores de Organismos de control a nivel nacional - Sistema Nacional

<i>Nombre de la entidad</i>	<i>Característica de la entidad</i>	<i>Rol</i>
Auditoría General de la República	Pública	Productor
Contraloría General de la República	Pública	Productor
Procuraduría General de la Nación	Pública	Productor

Fuente: DANE – DIRPEN, 2021

## Sector Privado – Organismos de la Sociedad Civil

En el entorno de productores de información estadística, el sector privado está conformado por entidades o agremiaciones que producen información proveniente de los sectores económicos de la industria, servicios, construcción, comercio entre otros.

Tabla 13. Actores del sector privado y organismos de la sociedad civil - Sistema Nacional

<i>Nombre de la entidad</i>	<i>Característica de la entidad</i>	<i>Rol</i>
Federación Colombiana de Ganaderos - Fedegan	Privada	Productor
Cámara Colombiana de la Construcción - Camacol	Privada	Productor
Organización Nacional Indígena de Colombia - ONIC	Privada	Productor
Bolsa Mercantil de Colombia	Privada	Productor
Confederación Colombiana de Cámaras de Comercio - Confecámaras	Privada	Productor
Autoridades Indígenas de Colombia -AICO	Privada	Productor

Fuente: DANE – DIRPEN, 2021

## Entidades de la rama judicial

Estas entidades tienen competencia en todo el territorio nacional y tienen el rol de usuarios

Tabla 14. Actores de Entidades de la rama judicial - Sistema Nacional

<i>Nombre de la entidad</i>	<i>Característica de la entidad</i>	<i>Rol</i>
Fiscalía General de la Nación	Pública	Productor/Usuario
Consejo de Estado	Pública	Productor
Corte Constitucional	Pública	Productor
Corte Suprema de Justicia	Pública	Productor
Consejo Superior de la Judicatura	Pública	Productor

Fuente: DANE – DIRPEN, 2021

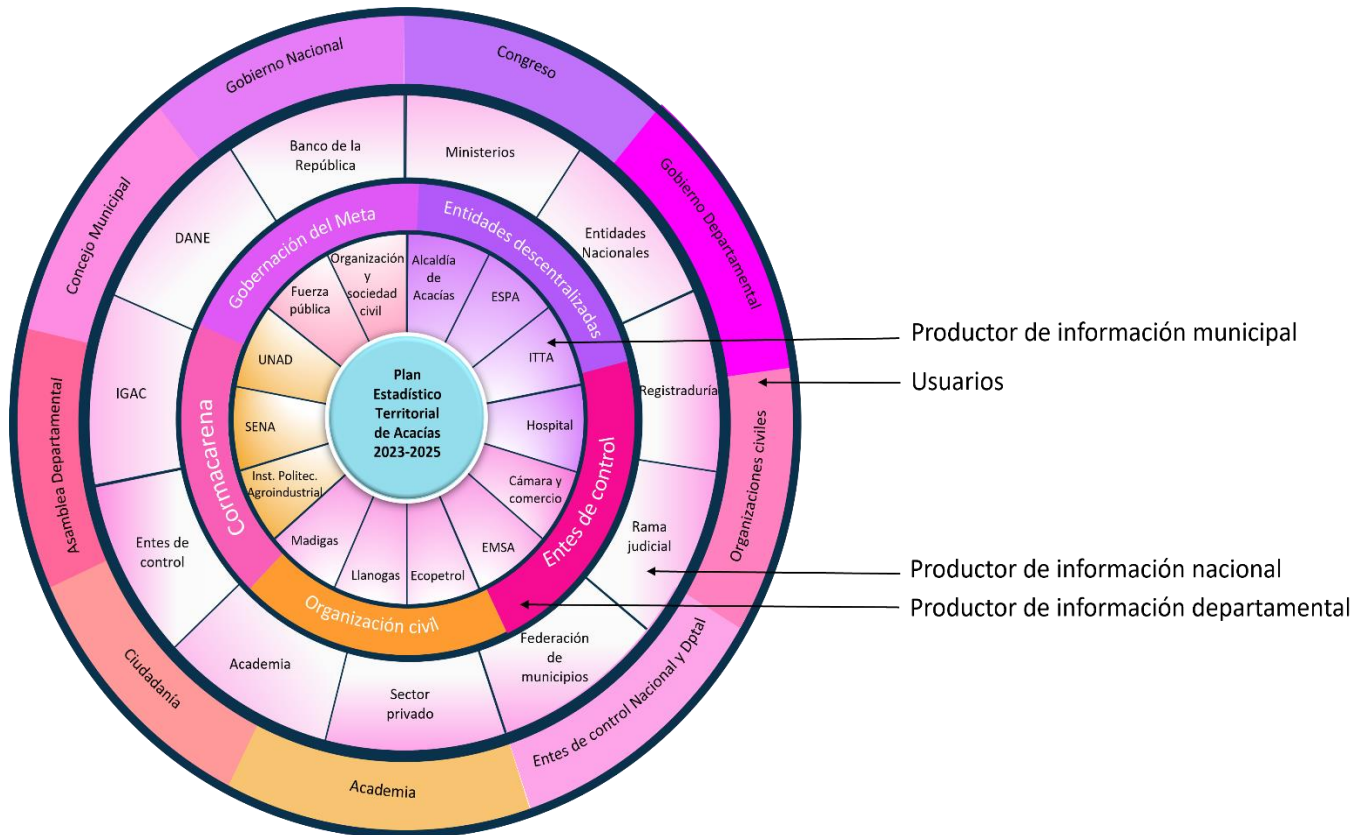
### 3.1.5. Usuarios

Como resultado del proceso de identificación de usuarios internos y externos en cada uno de los subsistemas, se observó que algunos asumen el rol de productor y usuario de información estadística y están presentes en uno o más subsistemas que conforman el ecosistema de datos del municipio de Acacías.

Finalmente, el ecosistema de datos estadístico para el municipio de Acacías, se divide en el subsistema municipal, departamental y nacional, debido a que los datos estadísticos no son producidos únicamente por la Alcaldía. La mayoría de los indicadores o información estadística proviene de entidades del orden nacional.

1040.

Figura 3. Ecosistema Estadístico Territorial



Fuente: Elaboración Propia – Municipio de Acacias

## 3.2. ALCANCE PLAN ESTADÍSTICO

### 3.2.1. Alcance temático

Los planes estadísticos son de vital importancia para la planeación territorial, debido a que sirve como insumo en la toma de decisiones y facilitando el diseño, ejecución, implementación, y seguimiento de las políticas públicas nacionales, sectoriales y territoriales. Además, son la principal fuente de información para formular y sustentar los programas y proyectos de las diferentes dependencias y secretarías. Razón por la cual, es necesario identificar a los actores estratégicos del ecosistema de datos, caracterizar la oferta y demanda de la información estadística, contar con una línea base de indicadores para construir el inventario de operaciones estadísticas y de registros administrativos.



1040.

Contar con estos elementos, nos permite establecer un plan de acción con objetivos, estrategias y acciones estableciendo una hoja de ruta para la planificación y fortalecimiento de la actividad estadística.

El Plan Estadístico del municipio de Acacías, cuyo alcance propuesto contiene información en el área temática económica, sociodemográfica y ambiental con los temas de Administración pública, Agricultura, ganadería y pesca, Comercio, Construcción, Cuentas económicas, Demografía y población

Educación, ciencia, tecnología e innovación, Industria, Justicia, Nivel, Calidad y Condiciones de vida, Salud, Seguridad y defensa, Servicios, Servicios Públicos Domiciliarios, Tecnologías de la información y las comunicaciones, Transporte.

De otra parte, la principal finalidad del Plan Estadístico del municipio de Acacías es lograr un mejor diseño, ejecución, implementación y seguimiento de las políticas públicas nacionales, sectoriales e incluyendo en estas acciones los programas y proyectos para la toma de decisiones basada en evidencias. Logrando un propósito superior, el cual es optimizar la gestión, utilidad y el aprovechamiento de la información estadística en los procesos de planificación territorial.

### **3.2.2. Alcance geográfico y de actores del ecosistema de datos**

El alcance geográfico está delimitado por el municipio de Acacías, en el cual, se encuentran involucrados diferentes actores en calidad de productores y usuarios de información estadística, registros administrativos e información proveniente de diferentes fuentes que hacen parte del subsistema municipal y nacional. En este caso, el municipio genera insumos para el cálculo de indicadores e información estadística a nivel nacional y local.

## **4. DIAGNOSTICO DE LA ACTIVIDAD ESTADÍSTICA MUNICIPIO DE ACACIAS**

Los registros administrativos así como la información estadística son de crucial importancia para desarrollar las labores que se llevan a cabo en el Sistema Estadístico Nacional (SEN), en el caso de los registros administrativos, porque son vistos como una fuente de información confiable y económica para crear marcos, producir estadísticas o como fuente de comparación, así mismo, es el insumo para desarrollar múltiples proyectos o procesos empresariales y académicos, en este contexto, el desarrollo de procesos estadísticos es de vital importancia para la población en general.

Bajo estas condiciones, la información estadística debe cumplir con principios, normas y estándares estadísticos definidos, lo que ayuda a garantizar la calidad de la información de acuerdo con estándares y lenguaje común, así como su confiabilidad y fiabilidad de los datos estadísticos necesarios para la recopilación de información y toma de decisiones que fortalecen los procesos y dar un punto de vista

1040.

amplio en los diferentes sectores de la población.

Asimismo, esta información satisface los requerimientos de la entidad o de los usuarios primarios del ecosistema de datos, fomentando la inclusión de mejoras a los procesos que se desarrollen al tener datos que permitan mitigar las necesidades que se presenten; por ello, en este capítulo se presentan los siguientes aspectos en el marco del diagnóstico de la actividad estadística del Municipio de Acacias:

- Oferta y demanda de información estadística en el municipio de Acacias en el marco de un ecosistema de datos.
- Estado del desempeño estadístico, especificando qué aspectos están fortalecidos, deben fortalecerse, y qué aspectos deben mejorarse en el marco del ecosistema de datos.
- Indicadores de cumplimiento y de desarrollo municipal, ya que la información del Formulario Único de Reporte – FURAG en el marco de la Política de Gestión de la Información Estadística, genera un diagnóstico organizacional que suplende las necesidades que se llevan a cabo al interior de la entidad.
- Principales conclusiones encontradas, las cuales contribuyeron a definir el tema central, teniendo en cuenta que sustentan cada aspecto identificado tanto durante el proceso de recolección de información como en la herramienta de análisis llevada a cabo en este proceso.
- Temas centrales de las actividades estadísticas urbanas y rurales desarrolladas a cabo en el municipio.
- Este proceso fue llevado a cabo bajo las necesidades y los lineamientos que tienen los proyectos, y de los cuales se deben profundizar para lograr tener datos fiables que permitan penetrar mejores contextos gubernamentales.

Concluidos estos procesos se determina que la información estadística es crucial en el desarrollo de los procesos y por ende se debe tener un especial cuidado con su formulación, en consecuencia estas cifras serán las que repercutirán en la aplicabilidad de los diferentes campos de acción donde se apliquen.

#### **4.1. Identificación de la demanda y la oferta de información estadística**

##### **4.1.1. Demanda de información estadística**

Las Demandas de información requeridas en el municipio de Acacias fueron tomadas de acuerdo con los requerimientos de información de las diferentes dependencias para la formulación de sus proyectos, para cumplir sus objetivos, metas trazadas y para poder hacer seguimiento y control a los diferentes procesos que se llevan al interior, en los cuales debe sobresalir la institucionalidad.

En este sentido, identificaron (tasas, índices, porcentajes, totales, etc.), resultados que

1040.

al conjugarse fortalecen la gestión de la entidad y que forjan caminos de desarrollo para con la comunidad. Las demandas de información estadística tenidas en cuenta para el municipio de Acacías –Meta, fueron tomadas en cuenta de acuerdo con las necesidades que se presentan, no solo a nivel territorial, sino que también a nivel nacional, y se indagaron de diferentes fuentes de información como:

1. Revisión del documento Plan de Desarrollo 2020 – 2023 “Acacías Camino de Oportunidad” del municipio de Acacías.
2. Indagación y caracterización de las demandas en mesas de trabajo realizadas con los actores del ecosistema de datos que participaron en la formulación del Plan y descritos en el capítulo anterior.
3. Relación de los indicadores de la batería base 2023 definida por el DANE, la cual corresponde a un conjunto de indicadores seleccionados a partir del CONPES 3918 de 2018 (Estrategia para la implementación de los objetivos de desarrollo sostenible (ODS) en Colombia), indicadores de la Organización para la Cooperación y el Desarrollo Económicos -OCDE, así como de la herramienta del Kit territorial del DNP para apoyar a los gobiernos municipales y departamentales en la construcción de su Plan de Desarrollo Territorial.
4. La necesidad de información para la formulación de proyectos en los diferentes campos de la Administración Municipal.

Del total de 233 demandas de información estadística identificadas se pudo constatar que 60 pertenecen al Índice de Capacidad Estadística Territorial (ICET, 54 pertenecen a necesidades de información para los diferentes proyectos que formulan las secretarías, 62 al plan de desarrollo municipal y las 57 demandas restantes pertenecen a la indagación y caracterización de las demandas en mesas de trabajo realizadas con los actores del ecosistema de datos.

Por ello, se pudo constatar que las demandas de información fueron casi a la par y la batería de indicadores suministrada por el DANE permitió mejorar el entorno de la misma, en este sentido, permitió identificar otras necesidades de información a cargo de la nación y que debieron ser incluidos para forjar una consolidación sólida de la información.

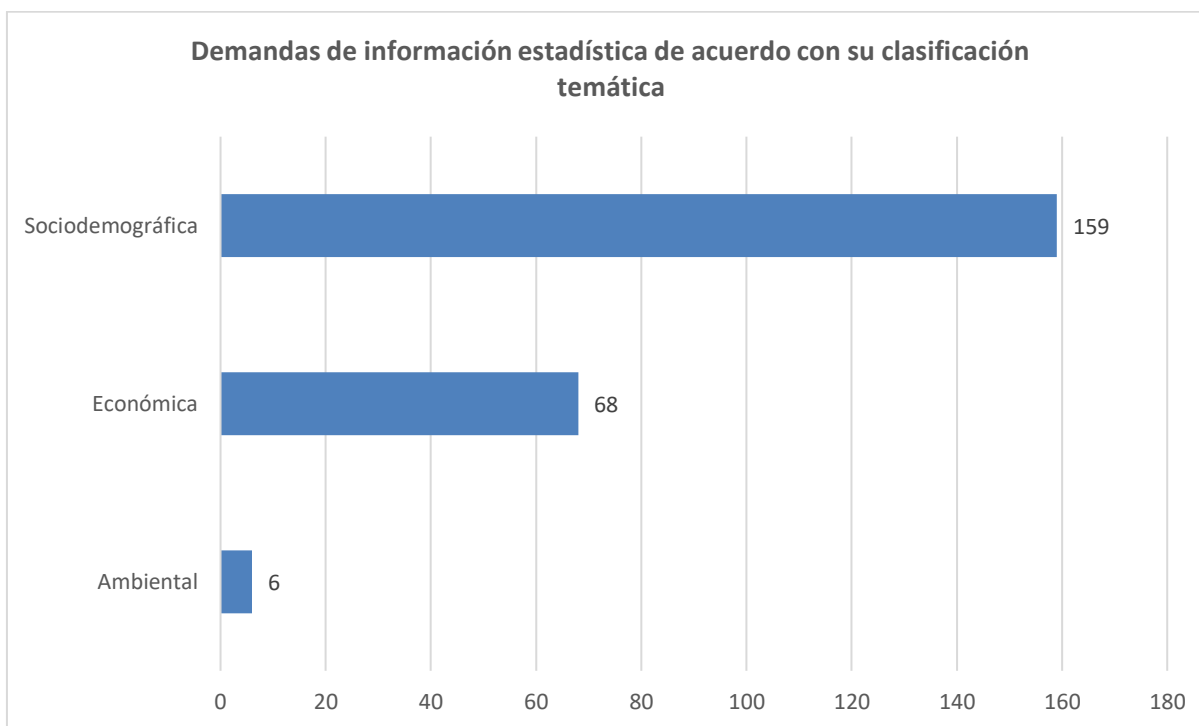
De este proceso podemos concluir que la Administración Municipal de Acacías tenía identificada la demanda a través de las diferentes dependencias, sin embargo, esta información nunca era plasmada como necesidad y dificulta la obtención de resultados, es por ello que a través de este ejercicio se logró la identificación de los diferentes actores y las posibles fuentes de donde se podían obtener los resultados, su periodicidad, así como las variables que conformaban la demanda, allí fue primordial la revisión del Plan de Desarrollo 2020 – 2023, la indagación, caracterización e identificación de cada uno de los procesos para la obtención de

1040.

los resultados que se reflejan.

En la gráfica No.1 podemos apreciar el comportamiento por cada una de sus clasificaciones temáticas, estos aspectos hacen que el desarrollo estadístico se enfoque en las áreas que le permiten evolucionar y fomentar la creación de valor en cada uno de los campos de aplicación que se relacionan.

Gráfica 1. Demandas de información estadística de acuerdo con su clasificación temática

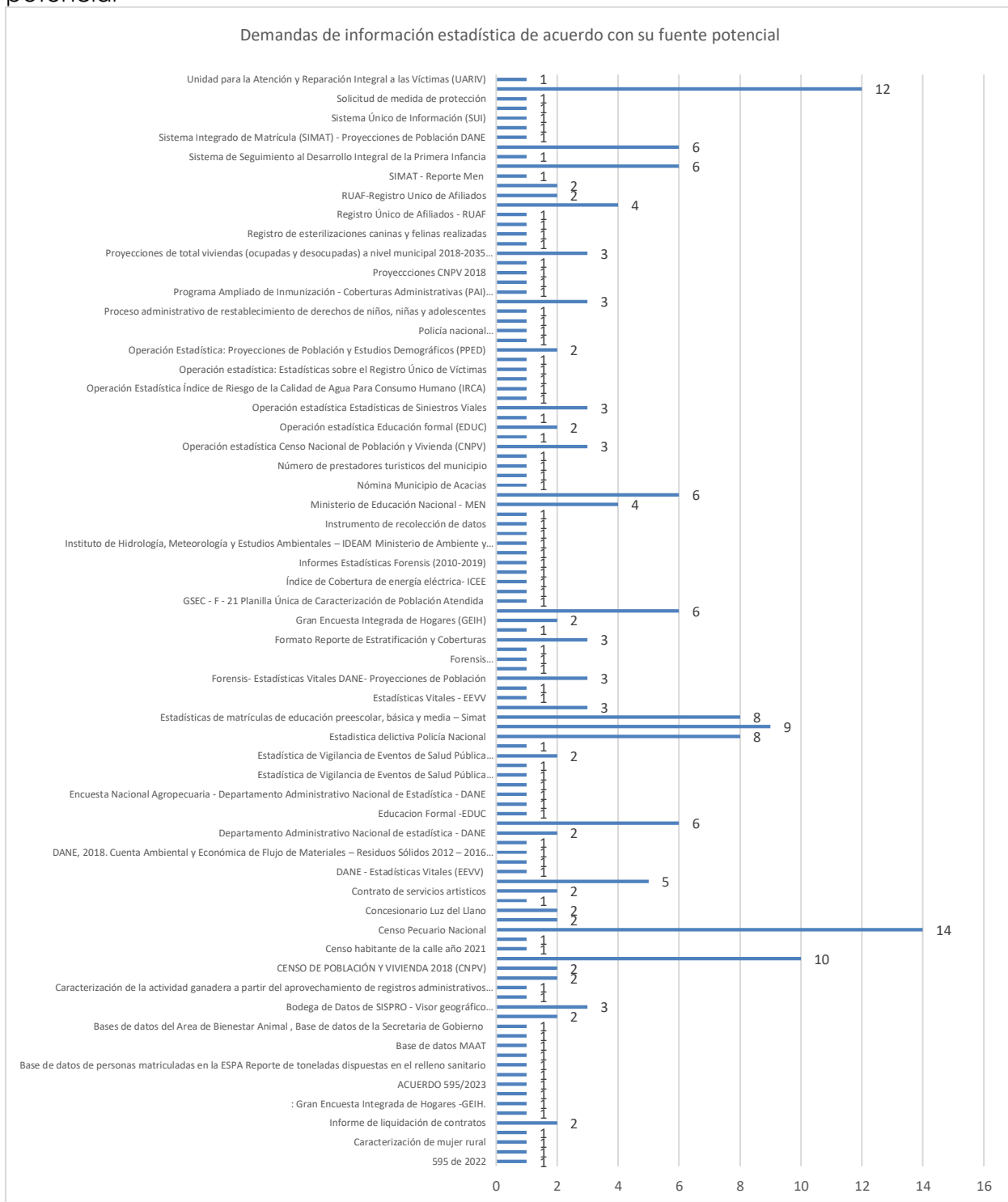


Fuente: Elaboración propia – Municipio de Acacías

Como podemos observar en el grafico anterior, la demanda de la información se concentra mayormente en sociodemográfica con 159 de las 233 demandas, lo que deja ver la relevancia que toman las temáticas requeridas para la administración, en este mismo orden encontramos el área de la economía con 68 demandas de información, y ambiental con 6 demandas de información dentro de las áreas más relevantes, en este sentido se requiere la concentración de disponibilidad de datos con terceros e interesados en la misma.

1040.

Gráfica 2. Demandas de información estadística de acuerdo con su fuente potencial



Fuente: Elaboración Propia – Municipio de Acacias

1040.

Como se evidencia en la gráfica No. 2, la mayoría de las fuentes de información la encontramos dentro del censo pecuario nacional, lo que quiere decir que el enfoque está dado por la población, pero además de ello, a través de Tercer Censo Nacional Agropecuario de Colombia - ENA, se obtiene otro número representativo (12) de esta información; lo que es importante destacar, es que la gran mayoría de estas demandas de información tienen varias fuentes aleatorias, por lo cual es importante llegar a la raíz para destacar el proceso.

#### 4.2. Consolidación de las demandas de información

Durante el proceso de consolidación de la información se tomaron diferentes aspectos para determinar las demandas que realmente eran objeto en este proceso, es así como se realizó el cruce de la información con indicadores estratégicos, operaciones estadísticas y registros administrativos, no sólo tomados desde el orden territorial, sino que también desde el orden nacional y que de una u otra manera ayudan a forjar mejores procesos institucionales al municipio de Acacías.

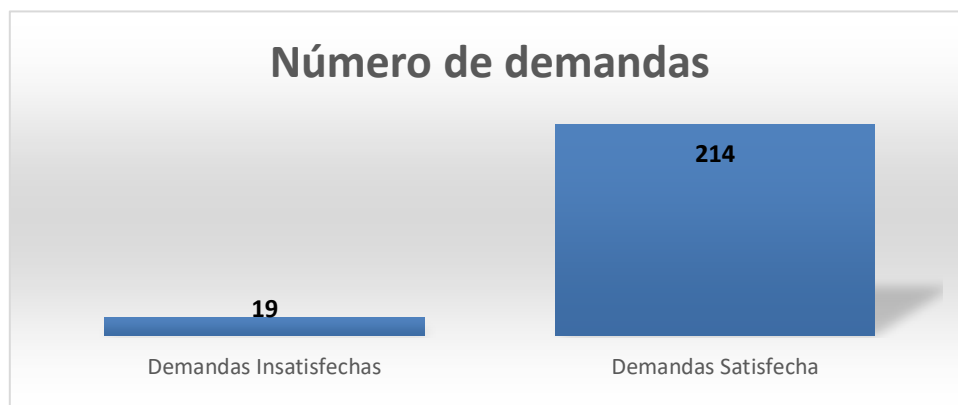
Una vez finalizado este proceso, se determinó el nivel de satisfacción de necesidades según los criterios establecidos en la metodología desarrollada plan estadístico como de la siguiente manera:

- **Demandas satisfechas:** se está produciendo la información y cumple con todos los requisitos a cabalidad.
- **Demandas insatisfechas:** No se está produciendo el indicador relacionado, o no cumple a cabalidad con las variables o desagregaciones requeridas.
- **Demandas insatisfechas, que cuentan con fuente potencial:** no existe un indicador directo que produzca el requerimiento identificado; pero existen variables provenientes de registros administrativos, bases de datos de operaciones estadísticas o variables de otros indicadores, que son fuente potencial para construir y producir, en términos de indicador, el requerimiento solicitado.



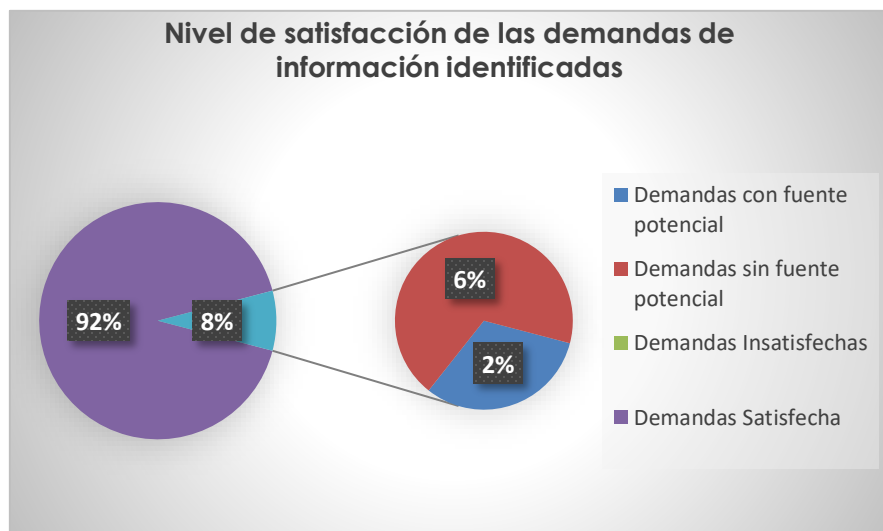
1040.

Grafica 3. Nivel de satisfacción de las demandas de información identificadas



Fuente: Elaboración propia – Municipio de Acacias

Grafica 4. Nivel de satisfacción de las demandas



Fuente: Elaboración propia – Municipio de Acacias

Como podemos observar en la gráfica, el 100% está dividido en 92% demanda satisfecha y 8% en demanda insatisfecha, a pesar de que toda la demanda satisfecha cuenta con fuente de información, la demanda insatisfecha si presenta unas variables de suma importancia a revisar, ya que se tiene que del 8%, este se divide en 6% como demanda sin fuente potencial y solo el 2% con fuente potencial lo que deja ver la importancia para el municipio de revisar los aspectos que le

1040.

### **4.3. Operaciones Estadísticas**

Desde el 2020 el Sistema Estadístico Nacional – SEN cuenta con el Sistema de Identificación y Caracterización de Oferta y Demanda Estadística - SICODE, un sistema informático que permite reportar la creación, actualización y cualquier otra novedad de las operaciones estadísticas y registros administrativos.

El Municipio de Acacias no cuenta con Operaciones Estadísticas propias; sin embargo, la Alcaldía Municipal hace uso constante de los resultados producidos por operaciones estadísticas a nivel nacional, para un inventario de operaciones estadísticas utilizadas corresponde a 43, entre las cuales podemos destacar las siguientes:

- Estadísticas Vitales (EEVV) del Departamento Administrativo Nacional de Estadística – DANE
- Educación Formal (EDUC) del Departamento Administrativo Nacional de Estadística - DANE
- Proyecciones de Población y Estudios Demográficos (PPED) del Departamento Administrativo Nacional de Estadística – DANE
- Censo Nacional de Población y Vivienda (CNPV) del Departamento Administrativo Nacional de Estadística – DANE
- Censo Pecuario Nacional del Instituto Colombiano Agropecuario - ICA
- Estadísticas sobre el Registro Único de Víctimas de la Unidad para la Atención y Reparación Integral a las Víctimas
- Medición del Desempeño Institucional del Departamento Administrativo de la Función Pública – DAFP

### **4.4. Indicadores Estratégicos**

En el sistema subnacional Uno de los cambios efectuados en la “Metodología para el desarrollo de planes estadísticos”, actualizada a 2020, es la inclusión de un instrumento de caracterización de indicadores estratégicos, los cuales permiten hacer una evaluación de productos, efectos e impactos.

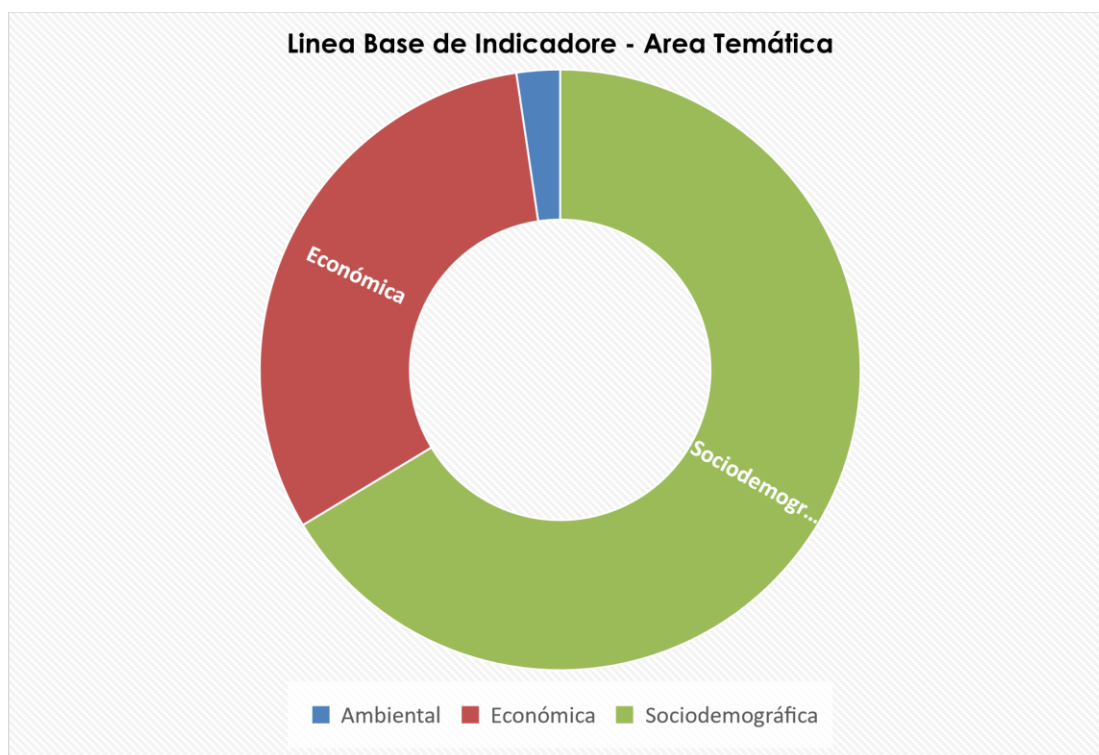
Estos indicadores, además, se orientan al cumplimiento de la misión de una entidad y a sus objetivos generales (fin y propósito) y a sus efectos en la sociedad. De igual forma, y haciendo referencia a la clasificación por nivel de intervención o cadena de valor, corresponden en su mayoría a indicadores de impacto, resultado y productos de alto valor agregado, esto es a los indicadores, que dan cuenta de los efectos de mediano y largo plazo que pueden tener los bienes y servicios otorgados en los programas y proyectos y que explican los impactos y beneficios hacia la comunidad.

1040.

Por lo anterior, dentro del proceso de recolección desarrollado con los actores del ecosistema de datos para Acacías - Meta, se identificaron un total de 214 indicadores, 39 correspondientes a la entidad territorial y 175 indicadores del nivel nacional. Anexo 1

A continuación, se relacionan la totalidad de los indicadores estratégicos para el Municipio de Acacías – Meta.

Gráfica 5. Indicadores por área temática

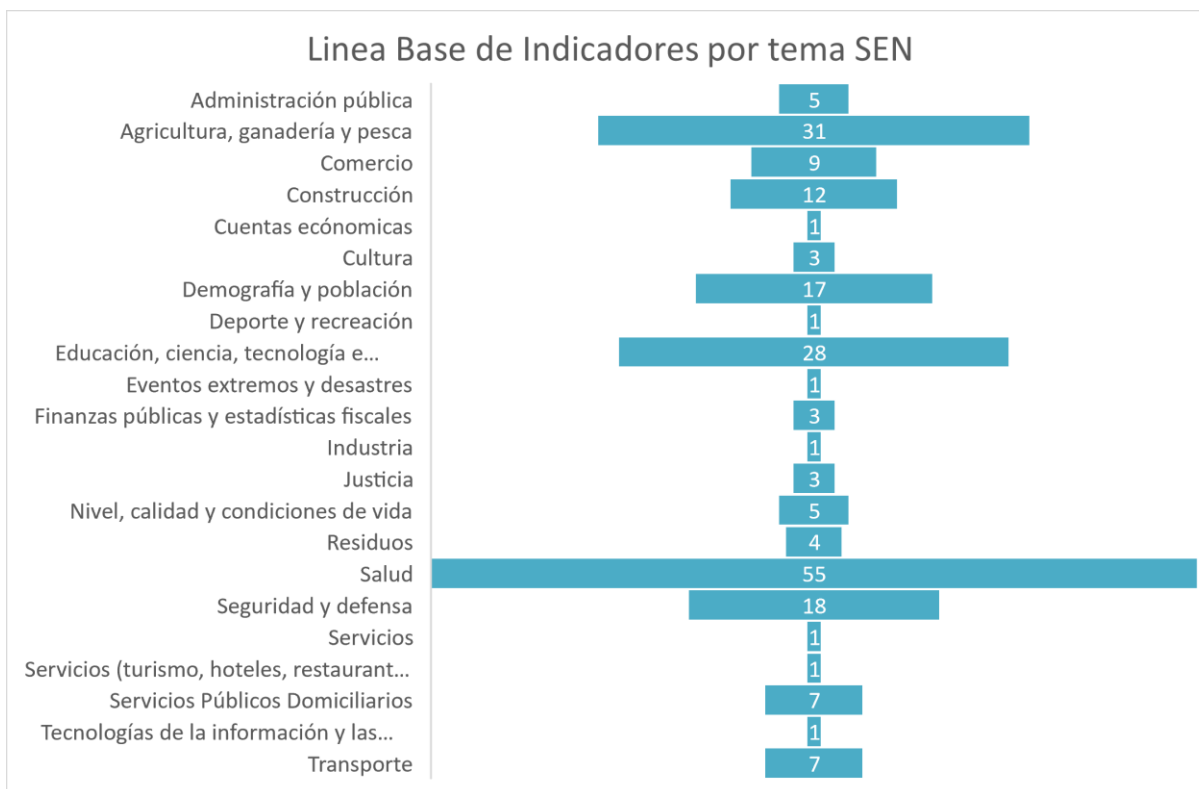


Fuente: Elaboración propia – Municipio de Acacías

El 66.3% de los indicadores corresponden a la temática Sociodemográfica, el 31.3% a temática económica y el 2.33% a la temática ambiental.

1040.

Gráfica 6. Indicadores por tema SEN



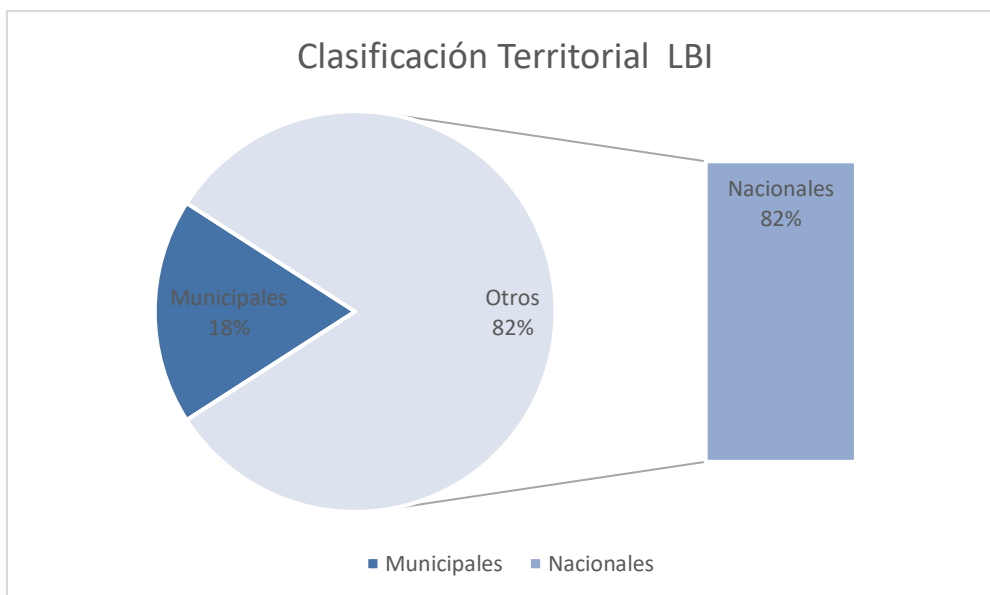
Fuente: Elaboración propia – Municipio de Acacias

Durante el proceso de recolección de los indicadores y de acuerdo a lo reportado en el formulario definido para tal fin, se evidencia que la totalidad de estos indicadores no se encuentran difundidos en medios masivos de difusión como páginas web, ni hacen parte de información abierta al público, en lo referente a los indicadores territoriales, estos se utilizan en su mayoría para informes internos que aportan a ejercicios de rendición de cuentas, cumplimiento de objetivos del plan de desarrollo y elaboración de proyectos específicos.

Los indicadores estratégicos identificados y recolectados con las entidades del orden territorial hacen parte de la línea base de indicadores, la cual es consolidada posteriormente, junto con aquellos indicadores que son identificados desde la oferta disponible desde el Sistema Estadístico Nacional y responden a las demandas de información identificada.

1040.

Grafica 7. Indicadores por clasificación territorial



Fuente: Elaboración propia – Municipio de Acacias

## 4.5. Registros Administrativos

### 4.5.1. Registros Administrativos Nacionales

Desde el 2020 el Sistema Estadístico Nacional – SEN cuenta con el Sistema de Identificación y Caracterización de Oferta y Demanda Estadística - SICODE, un sistema informático que permite reportar la creación, actualización y cualquier otra novedad de las operaciones estadísticas y registros administrativos.

La creación e implementación del SICODE fueron establecidas en el Decreto 2404 de 2019 y su regulación mediante la Resolución 1409 de 2020, este sistema permitió acceder a los inventarios de los Registros Administrativos de las entidades nacionales para su aprovechamiento estadístico, identificando 37 registros administrativos como fuente de consulta para el aprovechamiento de la información estadística en el Municipio de Acacias. Ver anexo 1

### 4.5.2. Registros Administrativos Municipales

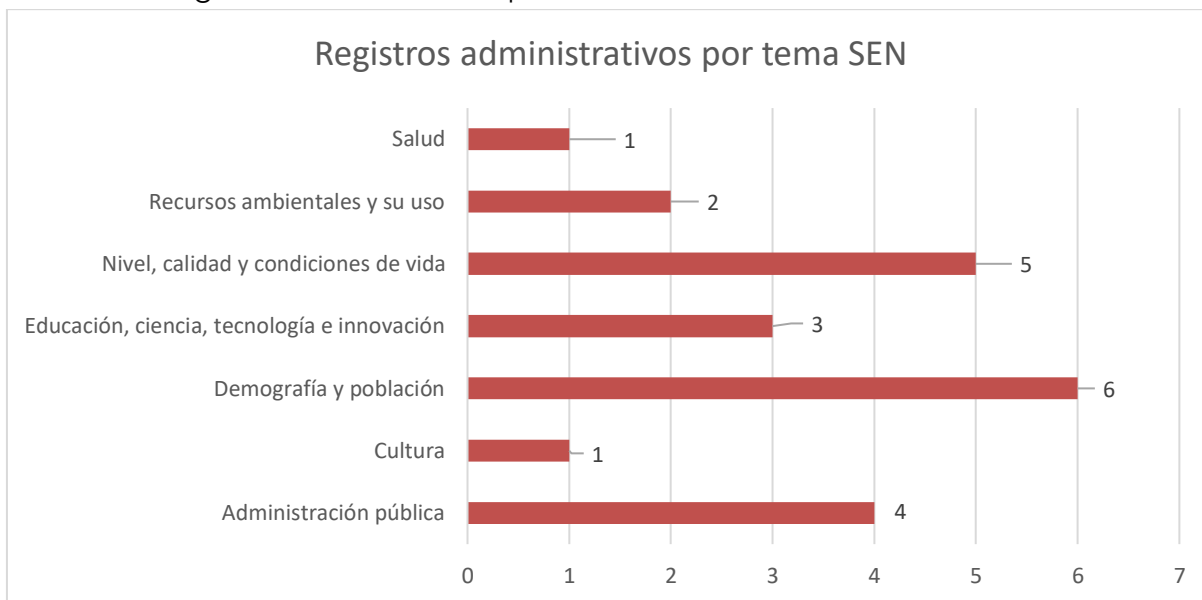
Con el fin de identificar los registros administrativos utilizados en la entidad, se realizó reunión con cada una de las secretarías, oficinas determinando mediante rastreo inicial de aquellos formatos y plataformas que incluyeran conjuntos de datos con información recogida y conservada por las distintas dependencias de la Alcaldía Municipal de Acacias - Meta en el cumplimiento de sus funciones o competencias

1040.

misiónales y metas del plan de desarrollo.

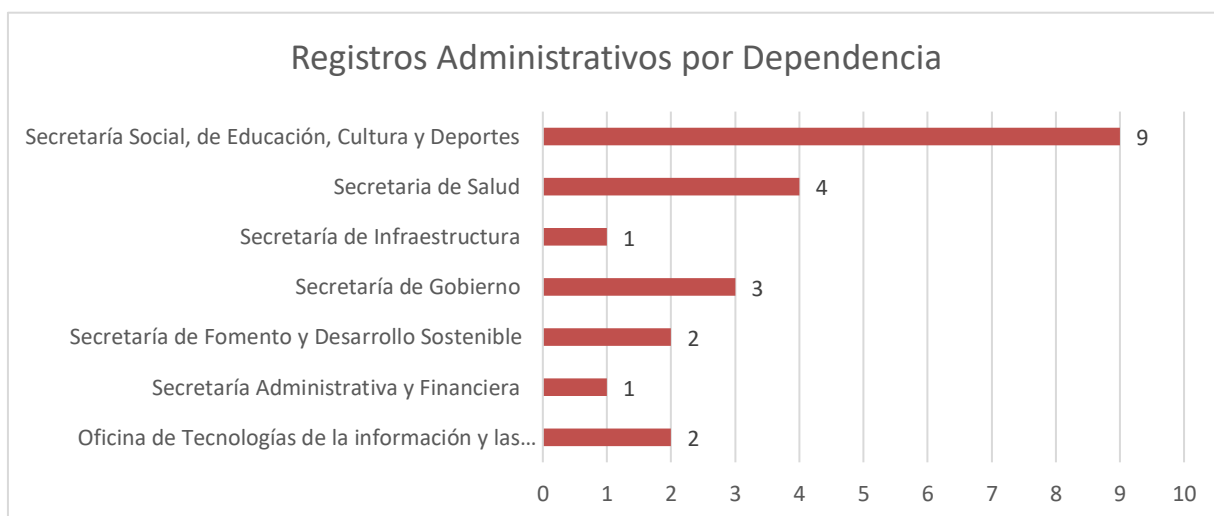
Se identificaron 22 registros administrativos en el Municipio de Acacías que cumplen con todos los requisitos definidos en los lineamientos metodológicos del SEN. Anexo 2.

Gráfica 8. Registros Administrativos por tema



Fuente: Elaboración propia – Municipio de Acacías

Gráfica 9. Registros Administrativos por Dependencia



Fuente: Elaboración propia – Municipio de Acacías



1040.

### 4.5.3. Resultados Medición del Desempeño Institucional (2022).

El objetivo principal del Medición del Desempeño Institucional (MDI), es medir anualmente la gestión y desempeño de las entidades públicas del orden nacional y territorial en el marco de los criterios y estructura temática tanto de MIPG como de MECI, con el fin de que las entidades públicas reconozcan fortalezas o debilidades en materia de gestión y emprendan acciones de mejora (Ficha metodológica operación estadística medición del desempeño institucional versión 4).

Al analizar los resultados Medición del Desempeño Institucional (MDI) del año 2022 para la Alcaldía de Acacías, específicamente en la política de Gestión de Información Estadística, se observan puntajes muy bajos para los índices de calidad estadística, fortalecimiento de registros administrativos y planeación estadística. Sin embargo, presenta resultados superiores al promedio grupo par (una agrupación de entidades con características homogéneas que facilita la comparabilidad en las mediciones que se hacen a través del (FURAG)).

Índice desagregado	Puntaje consultado	Promedio grupo par
GESTIÓN DE LA INFORMACIÓN ESTADÍSTICA: Índice Calidad Estadística	62,3	49,9
GESTIÓN DE LA INFORMACIÓN ESTADÍSTICA: Índice Fortalecimiento de registros administrativos	45,2	40,4
GESTIÓN DE LA INFORMACIÓN ESTADÍSTICA: Índice Planeación Estadística	77,9	60,2

📌 Fuente: <https://www.funcionpublica.gov.co/web/mipg/resultados-medicion>

El índice de Calidad Estadística obtuvo 62.3 puntos, cifra superior en 12.4 puntos al promedio grupo par. El índice Fortalecimiento de Registros Administrativos se ubicó en 45.2 puntos, dato que se encuentra por encima del promedio grupo par, pero es un puntaje muy bajo para la Alcaldía de Acacías y para las demás entidades que conforman el grupo par. Finalmente el índice Planeación Estadística reportó 77.9, por encima en 17.7 puntos frente al promedio grupo par.

Tomando como base los resultados, respuestas del FURAG 2022 y el diagnóstico contemplado en el presente documento, se identificaron aspectos que presentan falencias y se deben fortalecer. Por lo cual, la Alcaldía de Acacías debe implementar acciones pertinentes para mejorar estos aspectos, generando una mejor puntuación en cada índice para la próxima medición. A continuación, se mencionan dichos aspectos:

- Los manuales de funciones no contemplan perfiles que contienen funciones relacionadas con la generación, procesamiento, reporte o difusión de información estadística

1040.

- Carece de un su plan estratégico para el diagnóstico y la formulación de objetivos articulados con las líneas de acción para la generación, procesamiento, reporte o difusión de información estadística
- No contempla en el plan estratégico el diagnóstico y la formulación de líneas de acción, objetivos, programas o proyectos que soporten la implementación de los lineamientos definidos por el SEN para garantizar la calidad de sus estadísticas
- En su plan estratégico no incluyó el diagnóstico y la formulación de líneas de acción, objetivos, programas o proyectos que soporten el mejoramiento continuo y el aprovechamiento estadístico de registros administrativos.
- El Plan Institucional carece de capacitaciones, espacios de aprendizaje sobre la generación, procesamiento, reporte, difusión y uso de información estadística.
- En la planeación institucional no contempla auditorías internas sobre la generación, procesamiento, reporte, difusión y uso de información estadística.
- No realiza acciones de mejora continua relacionadas con la gestión estadística.
- Respecto a la generación, procesamiento, análisis y difusión de información estadística, es limitado para el desarrollo en capacidades para el recurso humano, el hardware y software y recurso financiero.
- Carece de inventarios de operaciones estadísticas, registros administrativos y demandas de estadísticas no satisfechas.
- Implementan herramientas de procesamiento de datos estadísticos no especializados para el procesamiento de información estadística.
- Los registros administrativos propios cuentan con poca documentación y no ajustada a lineamientos DANE y SEN. Además, manifiesta que no realizan diagnóstico de calidad del registro.
- Cuentan con servicio web como mecanismo tecnológico para la difusión y transmisión de indicadores e información estadística, pero no con portales especializados en el tema y es escasa la información que se difunde.

1040.

- La entidad a través de la web indaga si la información disponible satisface las necesidades de los usuarios, pero esta evaluación no se encuentra orientada a la difusión y satisfacción relacionada con la producción de información estadística. Es decir, lo realiza de manera general.

#### **4.6. Análisis del estado de la actividad estadística por niveles de capacidades organización y sistema**

##### **4.6.1. Resultados del índice de capacidad estadística territorial**

El Departamento Administrativo Nacional Estadística, realiza varios procesos de recolección de información para generar indicadores que sirvan como insumo para fortalecer la capacidad estadística en los territorios. Dentro de estos procesos, se encuentra la medición del índice de Capacidad Estadística Territorial (ICET). Este es un indicador multidimensional y sistémico que mide la capacidad estadística territorial, entendida como el conjunto de conocimientos, habilidades y recursos de los que disponen los actores del ecosistema de datos en un entorno institucional para producir y usar información estadística estratégica para su desarrollo integral. (Sistema de consulta de conceptos estandarizados, DANE).

La medición del ICET, permite identificar los aspectos que se deben fortalecer en los procesos de producción de información estadística en el Entorno institucional, Infraestructura, Metodología estadística y Accesibilidad y uso de información estadística junto con sus subdimensiones.

##### **4.6.2. Desagregación geográfica**

Este indicador tiene resultados (en un rango de 0 a 100 puntos) desagregados geográficamente en cuatro categorías:

Categoría 1: Departamentos (32)

Categoría 2: Ciudades (20 ciudades definidas por el DANE y que son representativas para la Gran Encuesta Integrada de Hogares (GEIH) marco 2018, excluyendo San Andrés, y las ciudades capitales que son municipios Programas de Desarrollo con Enfoque Territorial (PDET): Santa Marta, Valledupar y Florencia)

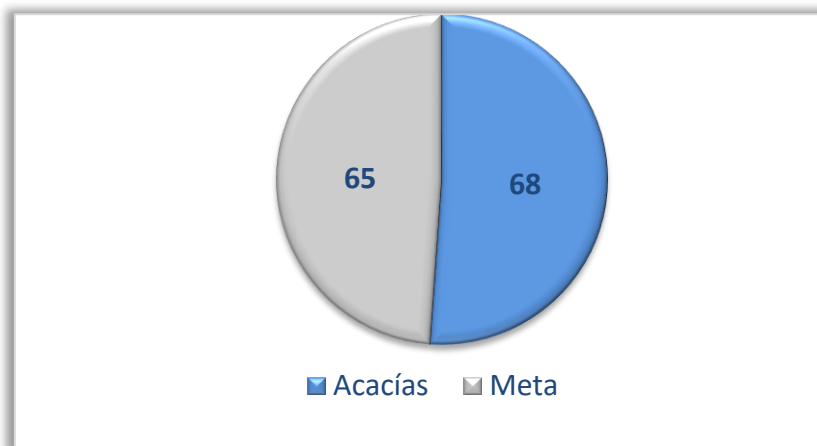
Categoría 3: Municipios PDET (170)

Categoría 4: Resto del país (911)

Teniendo en cuenta esta desagregación, se identifica que la alcaldía de Acacías se encuentra en la cuarta categoría con un índice global de 68 puntos para el año 2021, superior en tres puntos al índice del departamento del Meta.

1040.

Gráfica 10. Índice de Capacidad Estadística Territorial



Fuente: Elaboración Propia – Municipio de Acacias

#### 4.6.3. Desagregación temática

Esta desagregación presenta indicadores a nivel de cuatro dimensiones (Entorno institucional, Infraestructura, Metodología estadística, Accesibilidad y uso de la información estadística) y diez subdimensiones (Marco institucional, Gestión del conocimiento, Recursos humanos, tecnológicos y financieros, Uso de herramientas de gestión y procesamiento de datos, Formulación de indicadores Aprovechamiento de registros administrativos, Operaciones estadísticas, Accesibilidad, Disponibilidad, Uso); las subdimensiones generan 47 indicadores.

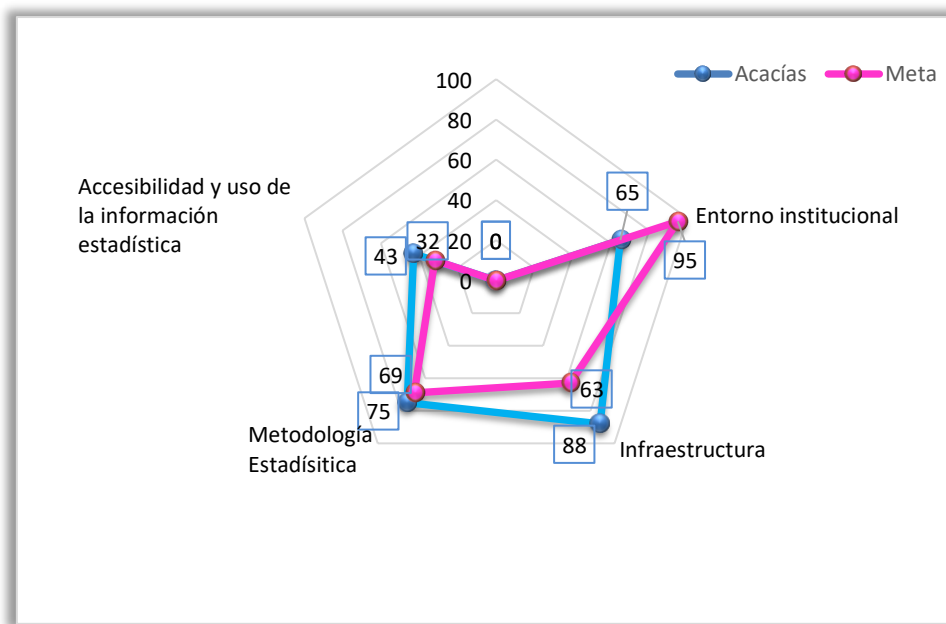
Tabla 18. Desagregación temática

<i>Dimensión</i>	<i>Subdimensión</i>	<i>Cantidad indicadores</i>
Dimensión Entorno institucional	Marco institucional	10
	Gestión del conocimiento	4
Dimensión Infraestructura	Recursos humanos, tecnológicos y financieros	3
	Uso de herramientas de gestión y procesamiento de datos	3
Dimensión Metodología estadística	Formulación de indicadores	4
	Aprovechamiento de registros administrativos	5
	Operaciones estadísticas	3
Dimensión Accesibilidad y uso de la información estadística	Accesibilidad	8
	Disponibilidad	4
	Uso	3

1040.

De acuerdo con las definiciones y conceptos de la metodología índice de capacidad estadística territorial –ICET, se realiza una descripción general de la desagregación temática por dimensiones (Conceptos y definiciones ficha metodológica ICET. Mayo 2023).

Gráfica 11. Resultados por dimensiones año 2021. Acacías – Departamento del Meta.



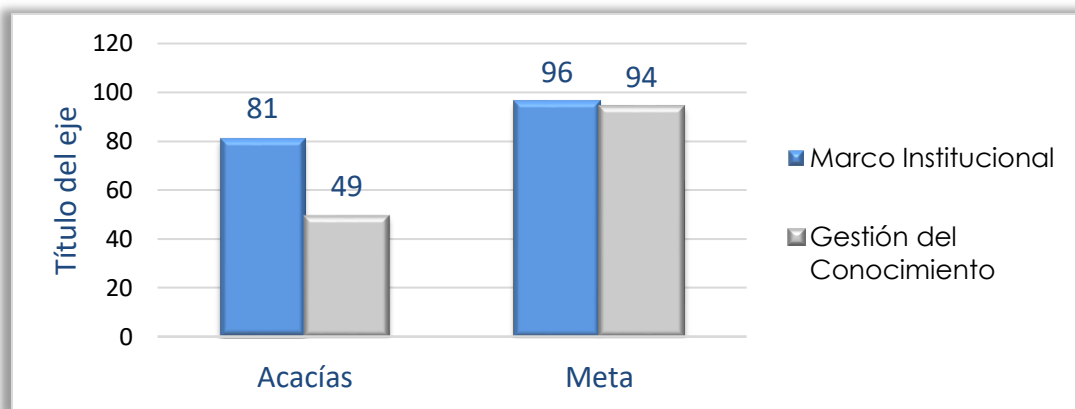
Fuente: Elaboración Propia – Municipio de Acacías

**Dimensión Entorno Institucional:** Esta dimensión recopila información de los principales elementos que constituyen la estructura y funcionamiento de las Alcaldías y Gobernaciones, con relación a la generación, procesamiento, uso y difusión de información estadística. La conforma la subdimensión Marco Institucional, la cual produce diez indicadores y Gestión del Conocimiento cuatro indicadores.

En esta dimensión la alcaldía de Acacías obtuvo 65 puntos en el año 2021, cifra inferior en 30 puntos frente al promedio del departamento del Meta, registrado en el mismo periodo. Por subdimensión, Marco institucional registró 81 puntos y Gestión del Conocimiento con 49 puntos, estas dos dimensiones se encuentran por debajo del promedio registrado para el departamento del Meta.

1040.

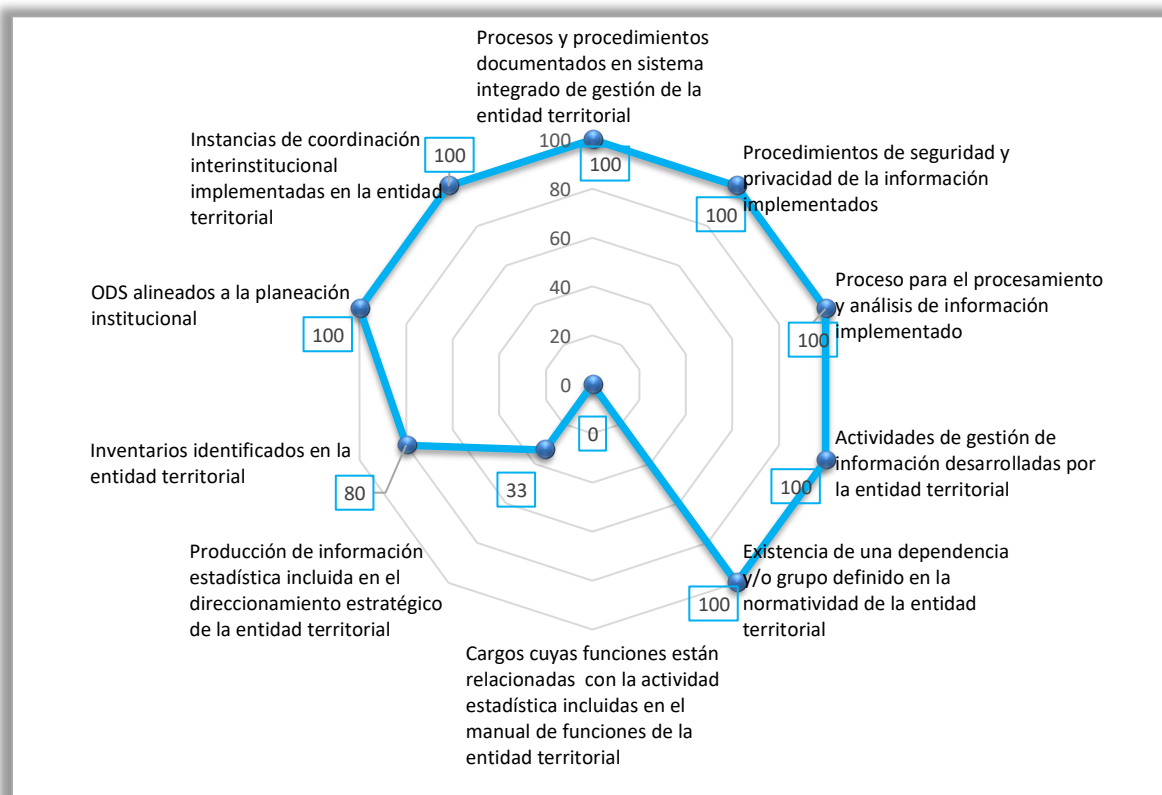
Gráfica 12. Dimensión Entorno Institucional



Fuente: Elaboración Propia – Municipio de Acacias

Observando la desagregación de los indicadores de la dimensión entorno institucional, en cada una de las subdimensiones que la conforman, se logra identificar lo siguiente:

Gráfica 13. Marco institucional



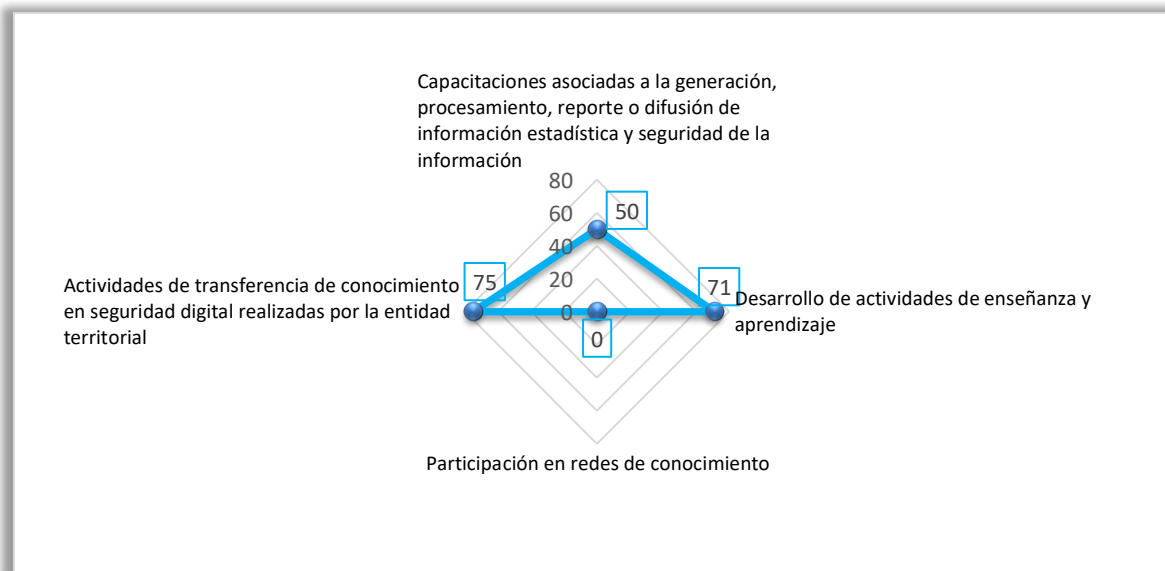
Fuente: Elaboración Propia – Municipio de Acacias



1040.

- Ausencia de recurso humano para realizar actividades relacionadas con la actividad estadística e inclusive no tienen registrado cargos o roles que contemplen esta actividad en el manual de funciones de la Alcaldía.
- La entidad tiene escasos procesos de producción de información estadística incluidos en el direccionamiento estratégico de la entidad.
- La entidad carece de inventarios de registros administrativos, operaciones estadísticas y de demanda de información estadística, situación que se evidenció en las mesas de trabajo. Pero reporta 80 puntos en “Inventarios identificados en la entidad territorial”, posiblemente esa puntuación obedece a los inventarios de bienes e inmuebles.

Gráfica 14. Gestión del conocimiento



Fuente: Elaboración Propia – Municipio de Acacías

- No existe evidencia de participación en redes de conocimiento.
- Pocas capacitaciones asociadas a la generación, procesamiento, reporte o difusión de información estadística y seguridad de la información.
- Débiles procesos orientados al desarrollo de actividades de enseñanza y aprendizaje

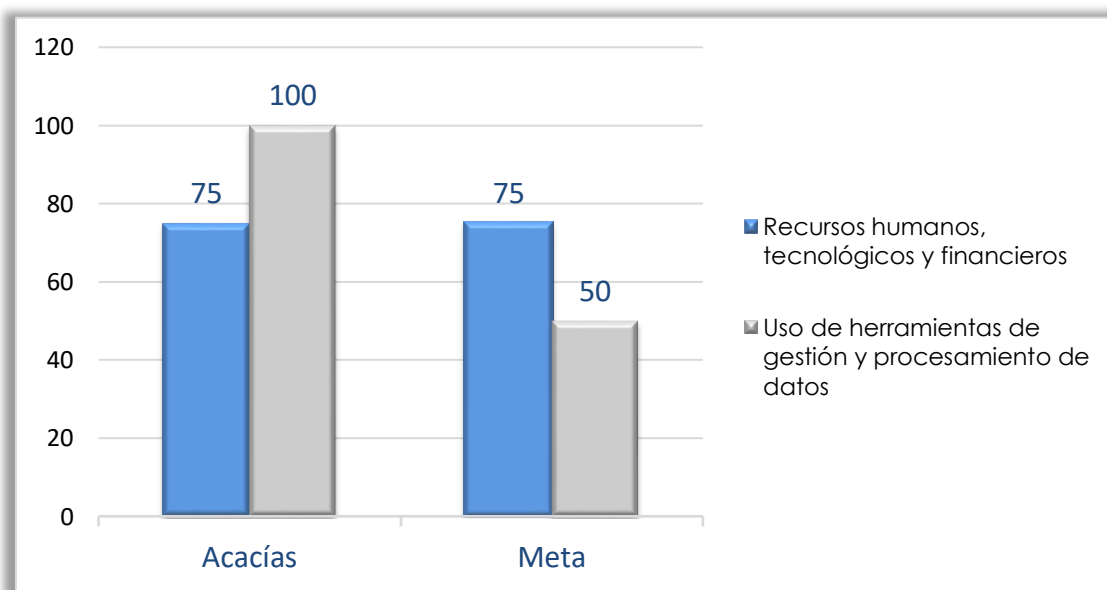
1040.

**Dimensión Infraestructura:** Registra información relacionada con la suficiencia y disponibilidad de recursos humanos, tecnológicos, financieros y el uso de las herramientas de procesamiento de datos para la producción y gestión de información estadística. Esta dimensión se compone de dos subdimensiones: Recursos humanos, tecnológicos y financieros y Uso de herramientas de gestión y procesamiento de datos, cada una genera tres indicadores.

Para el año 2021, la Alcaldía de Acacías registró 88 puntos, cifra superior en 25 puntos comparada con el promedio que obtuvo el departamento del Meta en ese mismo año. Por subdimensión se presentaron las siguientes cifras: Recursos humanos, tecnológicos y financieros 75 puntos y Uso de herramientas de gestión y procesamiento de datos con 100 puntos.

La primer subdimensión obtuvo los mismos puntos que el departamento del Meta, mientras que la segunda fue superior en 50 puntos frente a lo registrado para el Meta.

Gráfica 15. Dimensión Entorno Infraestructura



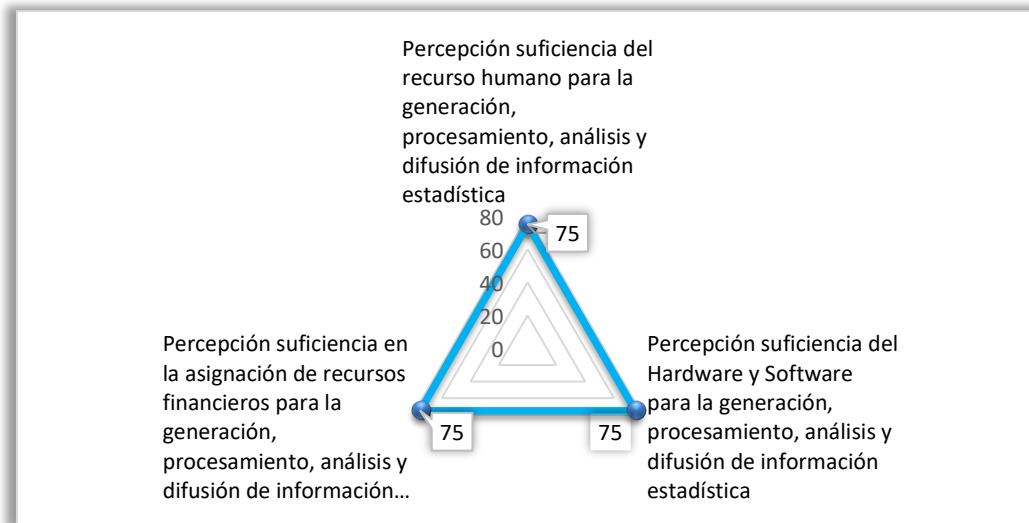
Fuente: Elaboración Propia – Municipio de Acacías

### Recursos humanos, tecnológicos y financieros

Es importante mencionar que las preguntas contempladas en la metodología ICET, para calcular la puntuación de la subdimensión Recursos humanos, tecnológicos y financieros, son de percepción y al analizar los resultados, se observa que se debe aunar esfuerzos para fortalecer los siguientes aspectos:

1040.

Gráfica 16. Recursos humanos, tecnológicos y financieros



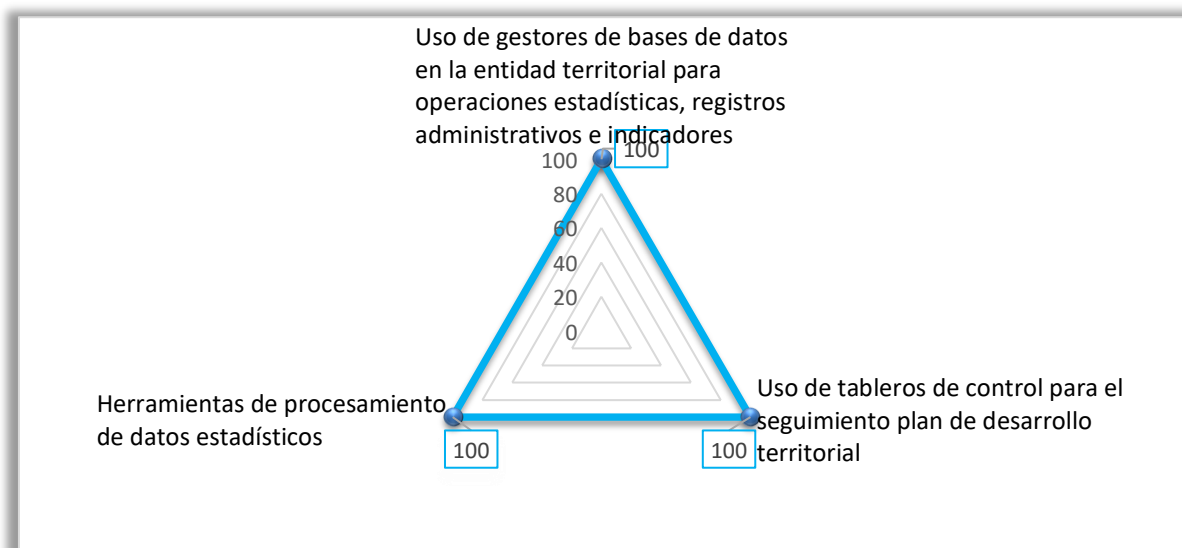
Fuente: Elaboración Propia – Municipio de Acacias

- Recurso humano para la generación, procesamiento, análisis y difusión de información estadística
- Hardware y Software para la generación, procesamiento, análisis y difusión de información estadística
- Asignación de recursos financieros para la generación, procesamiento, análisis y difusión de información estadística

1040.

## Uso de herramientas de gestión y procesamiento de datos

Gráfica 17. Uso de herramientas de gestión y procesamiento de datos



Fuente: Elaboración Propia – Municipio de Acacías

Los resultados de la subdimensión Uso de herramientas de gestión y procesamiento de datos, se encontró que la entidad reporta el uso de gestores de bases de datos en la entidad territorial para operaciones estadísticas, registros administrativos e indicadores; el uso de tableros de control para el seguimiento plan de desarrollo territorial y herramientas de procesamiento de datos estadísticos.

Los resultados obtenidos en esta última subdimensión, reflejan que cuentan con adecuadas herramientas de gestión y procesamiento de datos. Sin embargo, es vital mencionar que en las mesas de trabajo realizadas con las secretarías de la entidad, se evidencio que son escasas las herramientas especializadas con que cuenta la entidad para el procesamiento de datos.

**Dimensión Metodología estadística:** En esta dimensión genera información que permite evaluar la implementación de metodología, lineamientos técnicos, normas y estándares estadísticos para la formulación de indicadores, aprovechamiento de registros administrativos y de operaciones estadísticas en las entidades territoriales.

Está conformada por tres subdimensiones: Formulación de indicadores, Aprovechamiento de registros administrativos y Operaciones estadísticas. La primera con cuatro indicadores, la segunda con cuatro indicadores y la última genera tres indicadores.

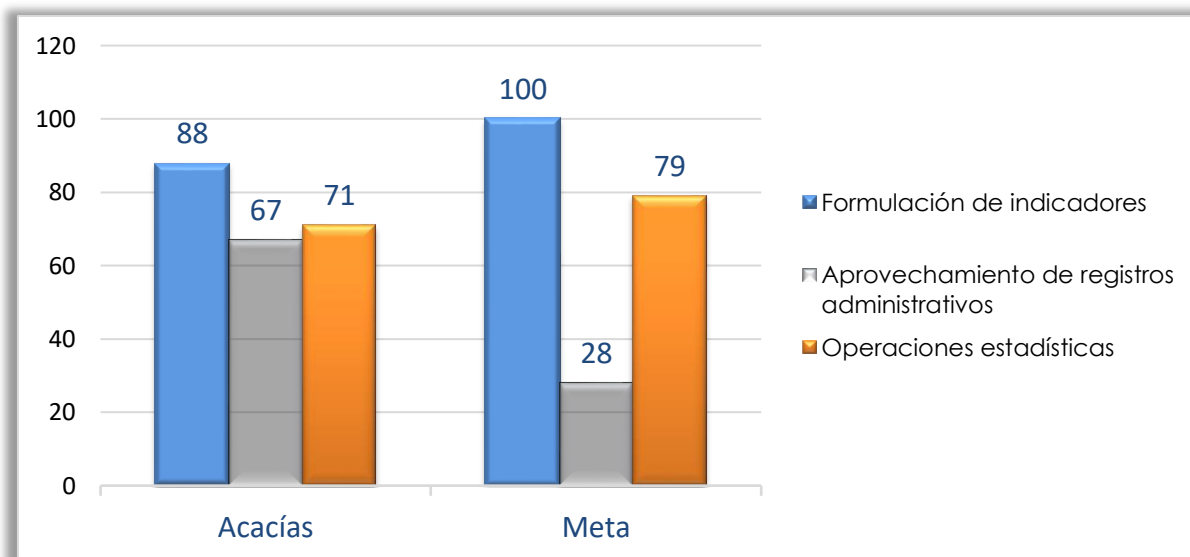
En esta dimensión la Alcaldía obtuvo un promedio de 75 puntos en el año 2021, cifra

1040.

superior en 6 puntos frente a lo registrado para el departamento del Meta en el mismo periodo. Por subdimensiones, se observa que la formulación de indicadores obtuvo el mayor puntaje (88 puntos), seguida por el aprovechamiento de registros administrativos con 67 puntos y operaciones estadísticas con 71 puntos.

Sin embargo, la subdimensión aprovechamiento de registros administrativos registró el mayor resultado, con 67 puntos frente al departamento del Meta, el cual registro únicamente 28 puntos.

Gráfica 18. Aprovechamiento de registros administrativos

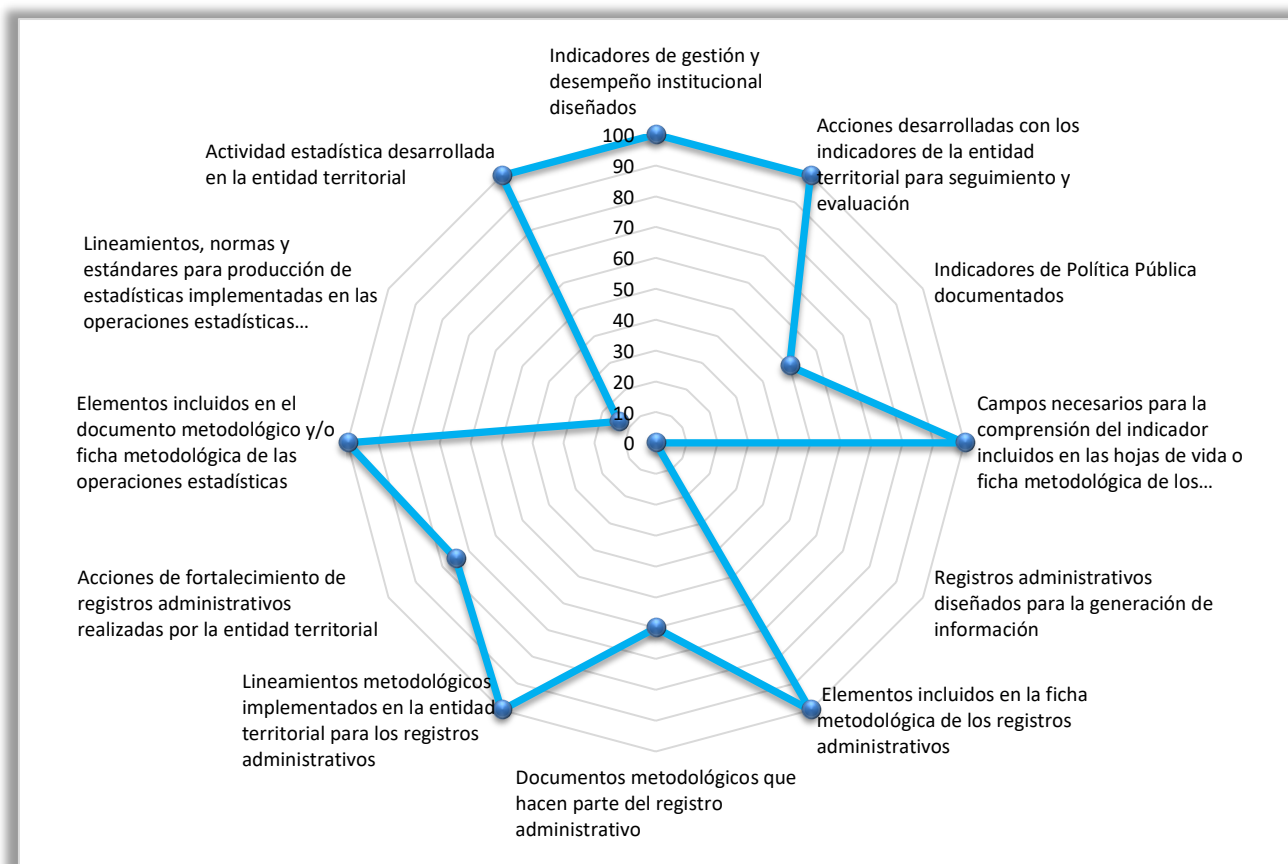


Fuente: Elaboración Propia – Municipio de Acacías

Analizando los resultados de los doce indicadores que conforman las tres subdimensiones, se identificó lo siguiente:

1040.

Gráfica 19. Análisis de los 12 indicadores (3 subdimensiones)



Fuente: Elaboración Propia – Municipio de Acacias

- La entidad diseña indicadores de gestión y desempeño institucional, pero sus lineamientos metodológicos son incipientes, debido a que no tienen las hojas de vida o ficha metodológica de los indicadores diseñados por la entidad territorial.
- Los indicadores de política pública no poseen una adecuada documentación.
- Desconocen que es un registro administrativo, debido a que en “Registros administrativos diseñados para la generación de información”, obtuvieron 0 puntos. Pero la entidad si ha diseñado registros administrativos, lo cuales no son aprovechados para generar indicadores o producir información estadística. Además, no cuentan con manuales, lineamientos técnicos o ficha metodológica para su diligenciamiento.
- Escasas acciones implementadas para el fortalecimiento de registros administrativos realizadas por la entidad territorial.

1040.

- Baja implementación de lineamientos metodológicos, normas y estándares para producción de estadísticas a través de las operaciones estadísticas, debido a que la entidad no tiene operaciones estadísticas.

### Dimensión Accesibilidad y uso de la información estadística:

Indaga sobre la capacidad de las Alcaldías y Gobernaciones para facilitar a los usuarios el acceso a la batería base de indicadores definida por el DANE. También analiza la satisfacción de los usuarios de la entidad territorial sobre la información estadística que se dispone en sus páginas web y el uso de la batería de indicadores para llevar a cabo el diagnóstico, seguimiento y evaluación del Plan de desarrollo y los ejercicios de rendición de cuentas, así como el control social, político, fiscal y administrativo.

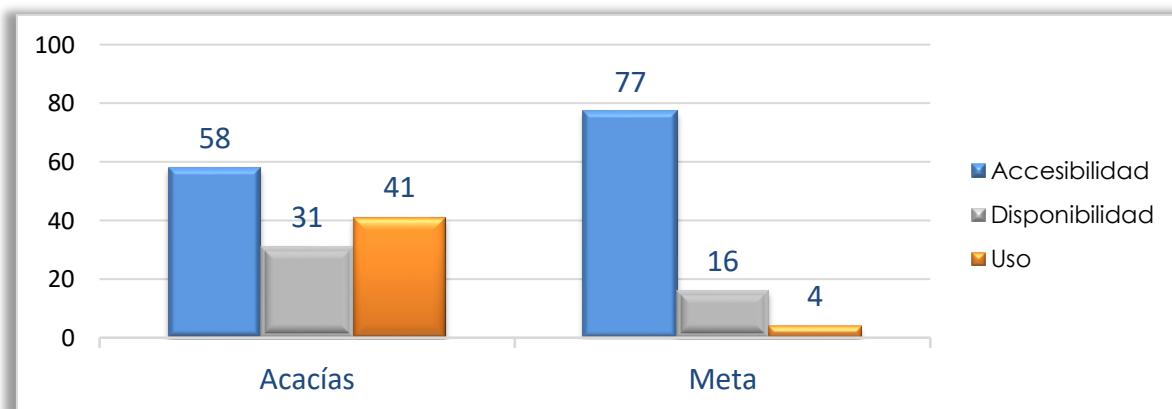
Está conformada por tres subdimensiones Disponibilidad, Accesibilidad y Uso, las cuales generan 15 indicadores. El primero tiene cuatro indicadores, el segundo ocho indicadores y el último tres.

De acuerdo con lo reportado para el año 2021, la dimensión Accesibilidad y uso de la información estadística registró 43 puntos, dato superior en 11 puntos comparado con lo reportado para el departamento del Meta, el cual registró 32 puntos en el mismo periodo.

Al analizar los resultados por subdimensión en el año 2021, se observa que Accesibilidad registra el mayor puntaje con 58 puntos, seguida por Uso con 41 puntos, y por último la subdimensión Disponibilidad con 31 puntos.

Al comparar los resultados con el departamento del Meta, la subdimensión Uso y Disponibilidad presentan cifras superiores al Meta.

Gráfica 20. Subdimensión Accesibilidad, Uso y Disponibilidad – Acacías Vs Meta



Fuente: Elaboración Propia – Municipio de Acacías

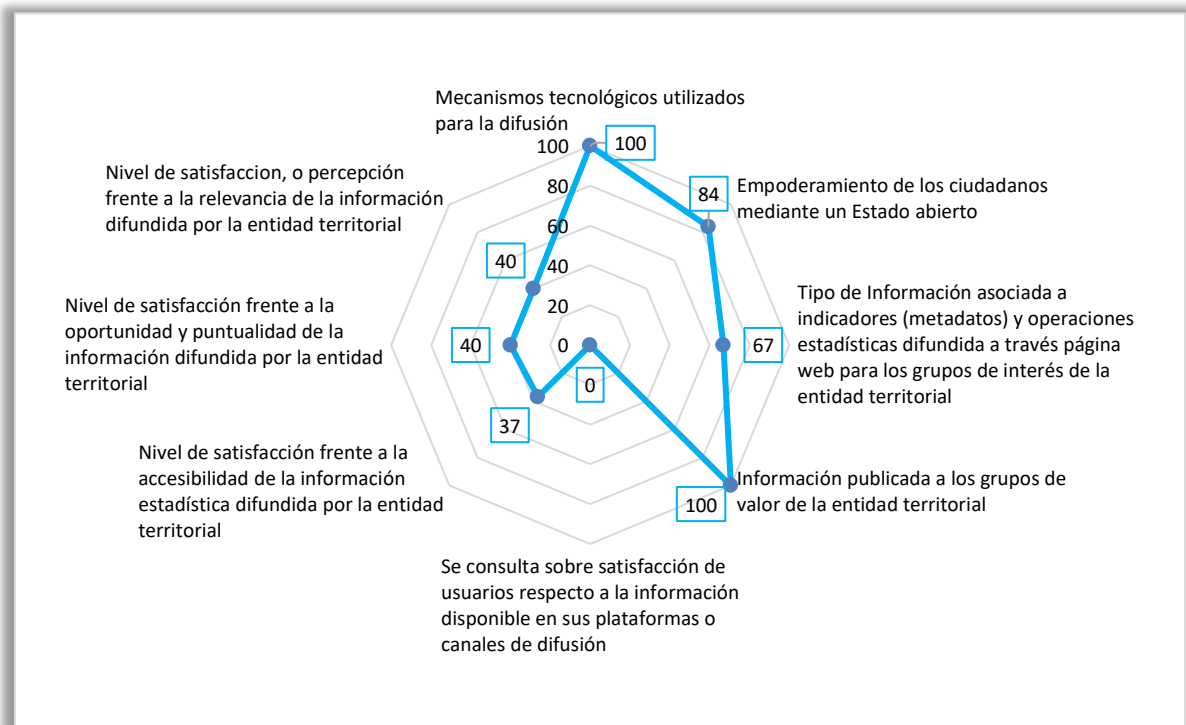


1040.

Teniendo en cuenta los resultados de los quince indicadores generados por las tres subdimensiones, se observa que esta dimensión requiere un mayor esfuerzo para fortalecerla en diferentes aspectos.

## Accesibilidad

Gráfica 21. Subdimensión Accesibilidad



Fuente: Elaboración Propia – Municipio de Acacias

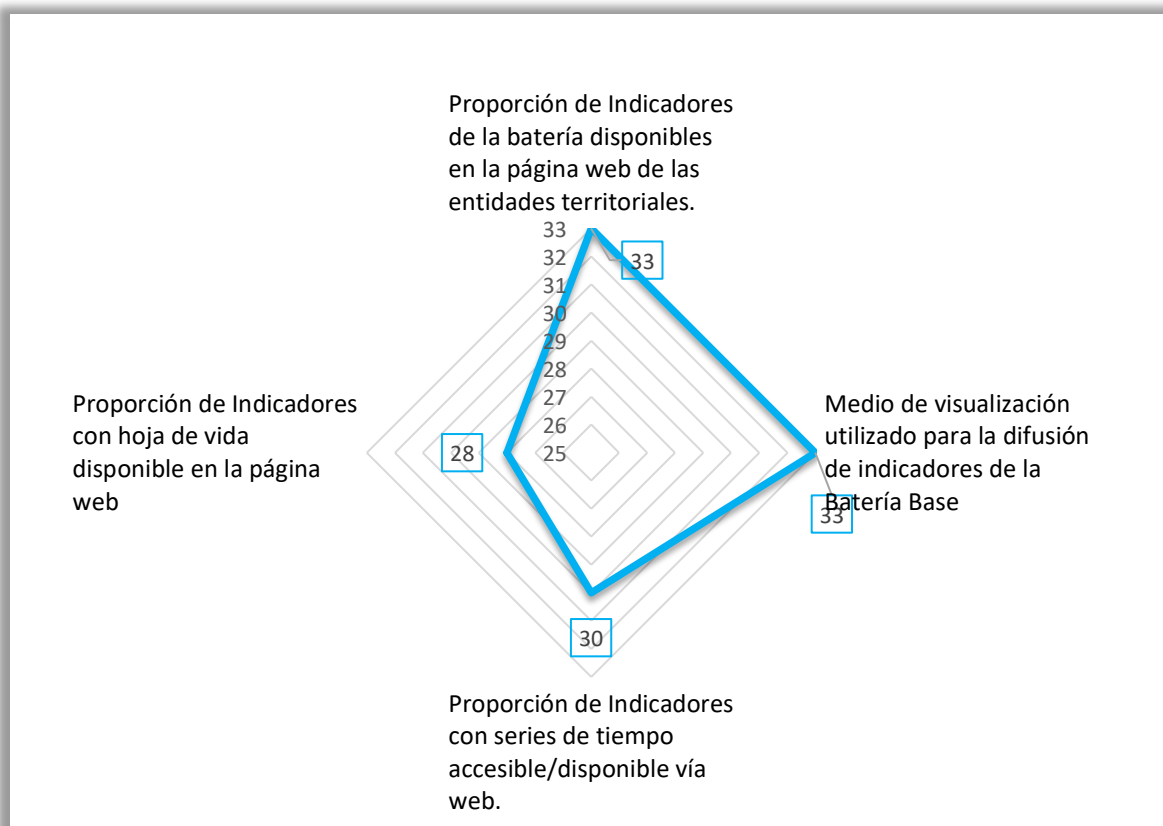
- La entidad no tiene ninguna herramienta implementada para consulta sobre satisfacción de usuarios (Teniendo en cuenta los lineamientos DANE) respecto a la información disponible en sus plataformas o canales de difusión.
- Se presenta un puntaje bajo en el nivel de satisfacción frente a la:
- Accesibilidad de la información estadística difundida por la entidad territorial.
- Oportunidad y puntualidad de la información difundida por la entidad territorial
- Relevancia de la información difundida por la entidad territorial

1040.

- Desaprovechamiento de difusión de la información estadística e indicadores (metadatos) que produce las diferentes secretarías de la entidad, a través página web para los grupos de interés.

## Disponibilidad

Gráfica 22. Subdimensión Disponibilidad



Fuente: Elaboración Propia – Municipio de Acacías

Los resultados obtenidos sobre disponibilidad de información estadística en la página web, indican que **es poca o escasa la información** en cada uno de los ítems o temas que evalúa el ICET. Valorando esta subdimensión como la más débil:

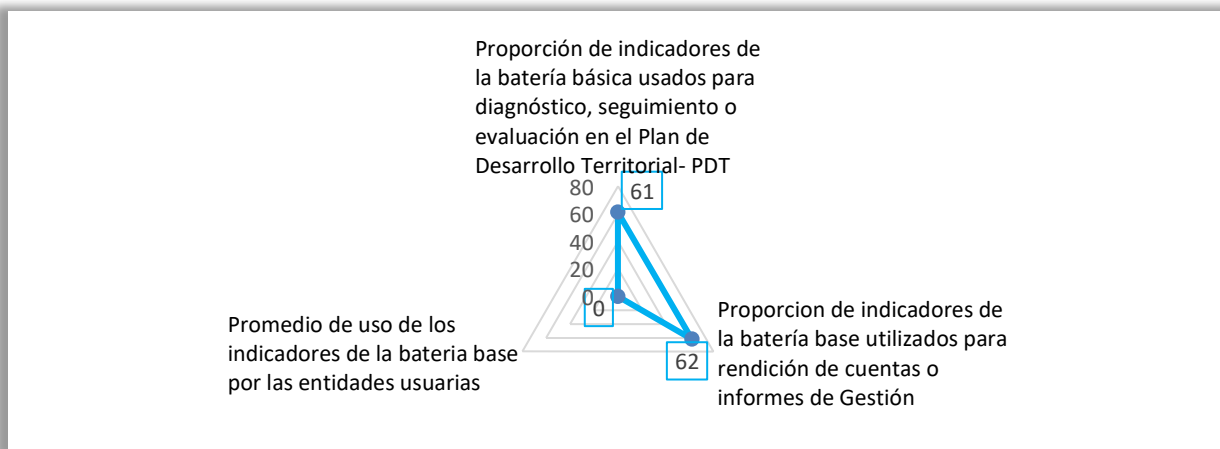
- Proporción de Indicadores de la batería disponibles en la página web de las entidades territoriales.
- Medio de visualización utilizado para la difusión de indicadores de la Batería Base
- Proporción de Indicadores con series de tiempo accesible/disponible vía web.

1040.

- Proporción de Indicadores con hoja de vida disponible en la página web

## Uso

Gráfica 23. Subdimensión Uso



Fuente: Elaboración Propia – Municipio de Acacías

La entidad no tiene implementado ninguna acción o mecanismo para calcular el promedio de uso de los indicadores de la batería base por las entidades usuarias

### 4.6.4. Análisis de lo reportado por los usuarios de información estadística en el formulario de “Satisfacción de usuarios de información estadística”

El siguiente análisis nos muestra las encuesta de satisfacción de usuario aplicada a las personas encargadas de manejar la información correspondiente a cada secretaria, esto nos permite analizar la satisfacción de cada usuarios con la información reportada por los indicadores estadístico del municipio de Acacías Meta, se aplicaron 10 encuesta las cuales se realizaron 5 en las distintas dependencias de la alcaldía de acacias y 5 en entidades externas obteniendo como resultado lo expuesto a continuación

## Accesibilidad

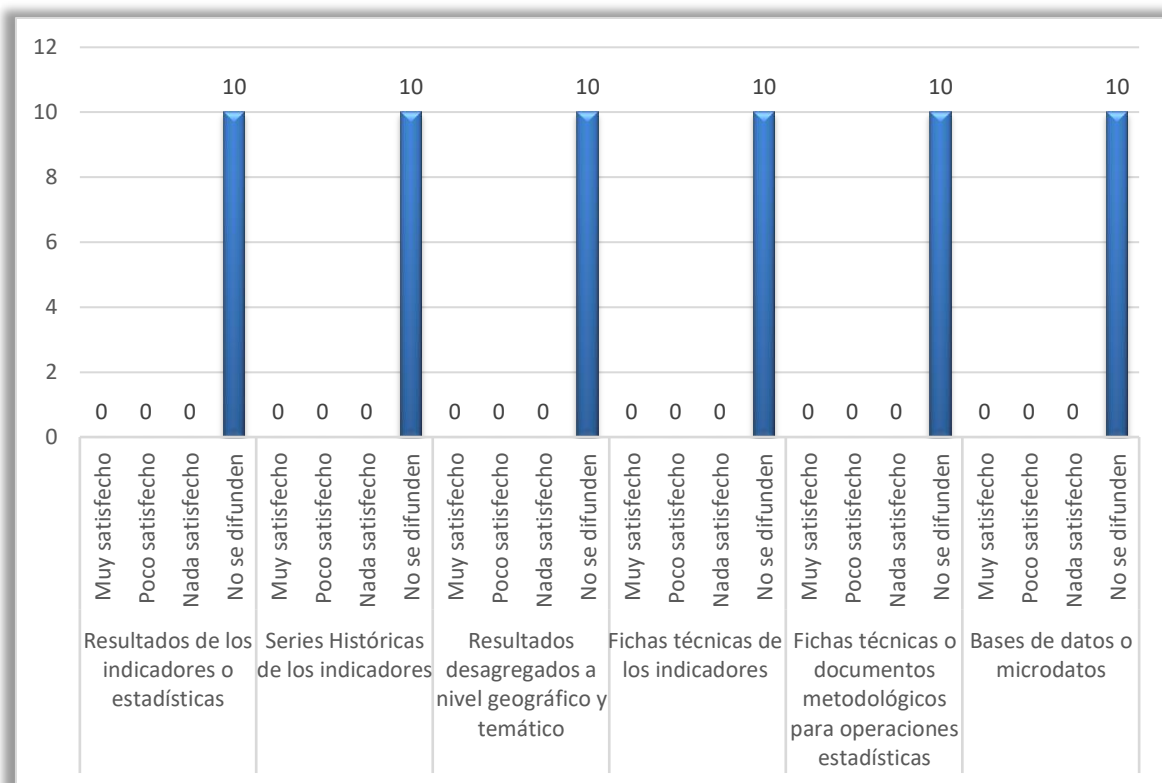
En la siguiente interrogante formula la facilidad como se obtiene el acceso a la información estadística del municipio de acacias, de como poder ser encontrada y se provee la información, la manera en cómo se difunde, la disponibilidad de las metas y los servicios que brindan apoyo a las consultas, por ende, se pregunta el nivel de satisfacción a la hora de buscar la información estadística y ser ubicada.

1040.

Los resultados de la gráfica nos indica que el 100% de los encuestados no conocen nada acerca del plan estadístico ya que este no se difunde.

Esto nos indica que el municipio de Acacias no maneja y no difunde ningún indicador estadístico, esto obteniendo como resultado que los encuestados no tengan información o no conozca ningún elemento estadístico planteado en la interrogante, por lo contrario, dicha accesibilidad es nula ya que se difunde ninguna información estadística

Gráfica 24. Nivel de Satisfacción accesibilidad Información



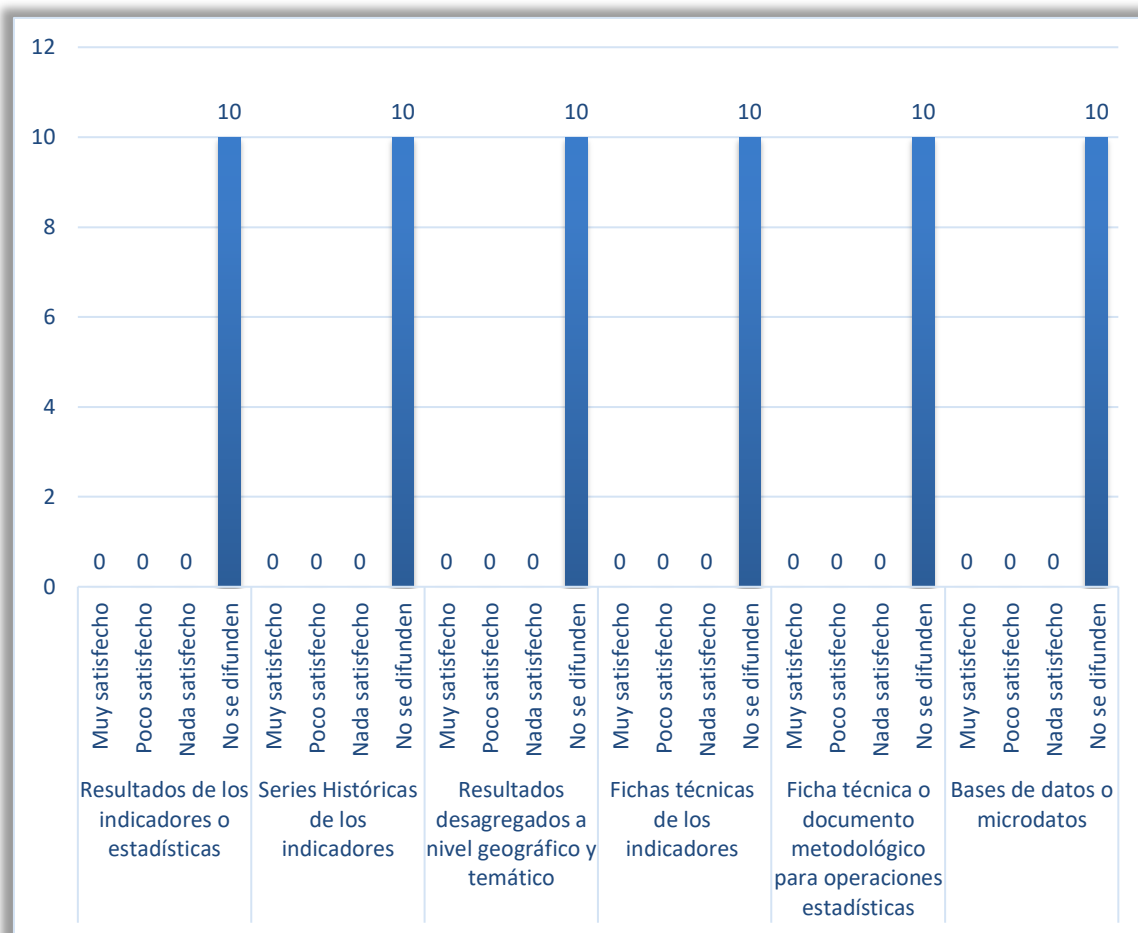
Fuente: Elaboración Propia – Municipio de Acacias

Esto es muy similar a la siguiente interrogante, los medios de visualización que maneja la entidad para difundir la información estadística, acá los encuestados coincidieron que no se difunde ningún tipo de visualización, el 100% de los encuestados marcaron dicha opción ya que no se difunde no se maneja por ningún medio expuesto por la entidad que realiza la encuesta.

La alcaldía de Acacias no maneja ningún medio interactivo que difunda a los usuarios la visualización del plan estadístico, dicho por los encuestados

1040.

Gráfica 25. Nivel de Satisfacción frente a los medios de visualización



Fuente: Elaboración Propia – Municipio de Acacias

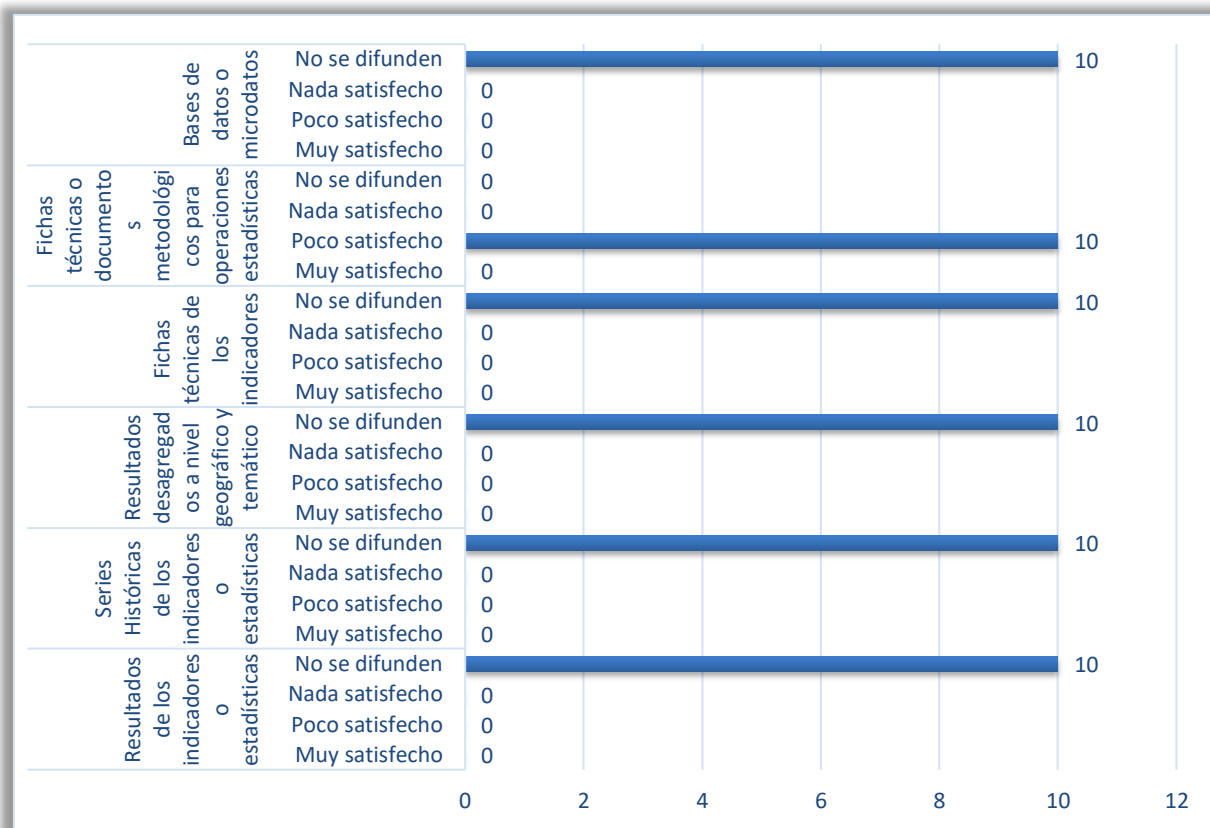
## Oportunidad

En la siguiente interrogante se pregunto acerca de las oportunidades con la cual la entidad difunde la información estadística, esto quiere decir sobre el tiempo que se maneja o transcurre la información y el tiempo de la publicación

Los resultados que se obtuvieron por dicho interrogante fueron los siguiente: oportunidad con la cual la entidad difunde información estadística, este ítem nos presenta que el 90% de los encuestados no conocen la información, ya que esta no se difunde, por otro lado, el 10% de los encuestados nos dicen que están poco satisfechos por el resultado de el interrogante expuesto.

1040.

Gráfica 26. Nivel de Satisfacción frente a la oportunidad



Fuente: Elaboración Propia – Municipio de Acacías

Esta grafica nos plantea el desconocimiento de los encuestados con la información del plan estadístico del municipio de Acacías, la falta de difusión es el principal problema que se tiene en el desconocimiento de los encuestados

### Relevancia

En el siguiente interrogante, se plantea la efectividad por la cual se difunde la información estadística del municipio de Acacías, se plantea si esta, satisface la necesidad de información de los encuestados o usuarios, por lo cual se estudian las relevancias de la información estadística que maneja la alcaldía de Acacías para el desempeño de las funciones de las entidades.

Los resultados nos muestran que, en la primera pregunta, indicadores del conpes 3918 de 2018, el 80% de los encuestados nos dicen que es muy relevante, mientras que el 10% nos manifiesta que es muy poco relevante, y el 10% restante nos dice que no es nada relevante.

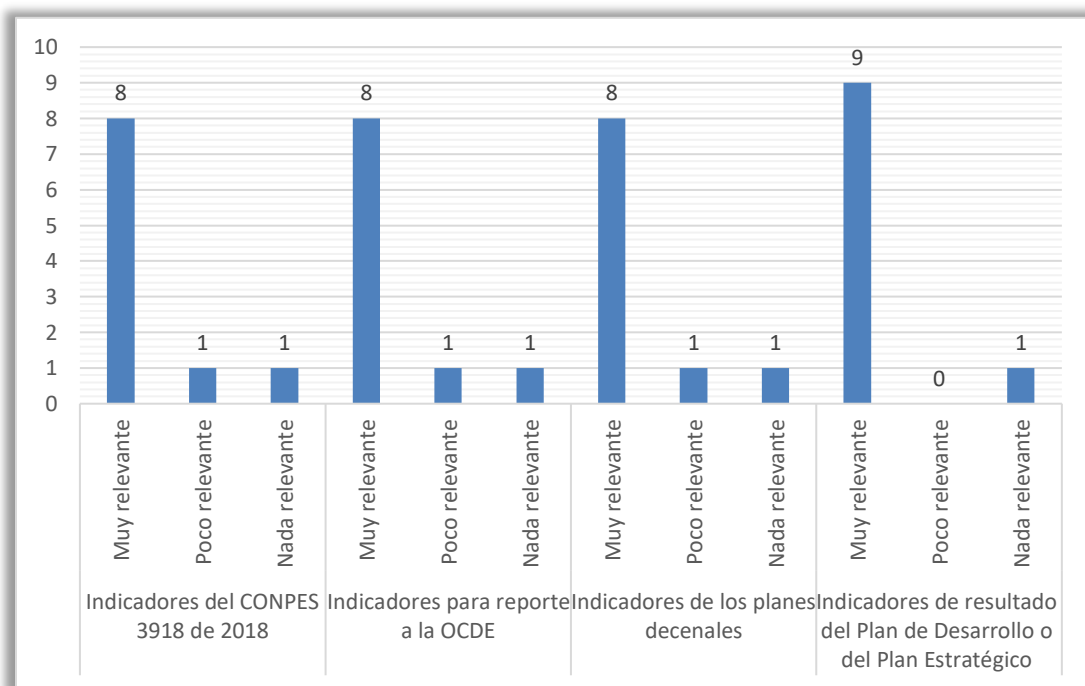
1040.

La segunda pregunta nos muestra los indicadores para reporte a la OCDE, los resultados de los encuestados nos dice que el 80% consideran que es muy relevante, el 10% que es muy poco relevante y el otro 10% que es nada relevante.

La tercera pregunta nos plantea los indicadores de los planes decenales, para lo cual los encuestados respondieron, el 80% considero que es muy relevante el 10% que es muy poco relevante y el 10% restante que es nada relevante.

En la cuarta pregunta nos relaciona los indicadores de resultados del plan de desarrollo o del plan estadístico los resultados, lo que nos muestra que el 90% de los encuestados nos dice que es muy relevante y que el 10% restante que es nada relevante.

Gráfica 27. Relevancia de la información



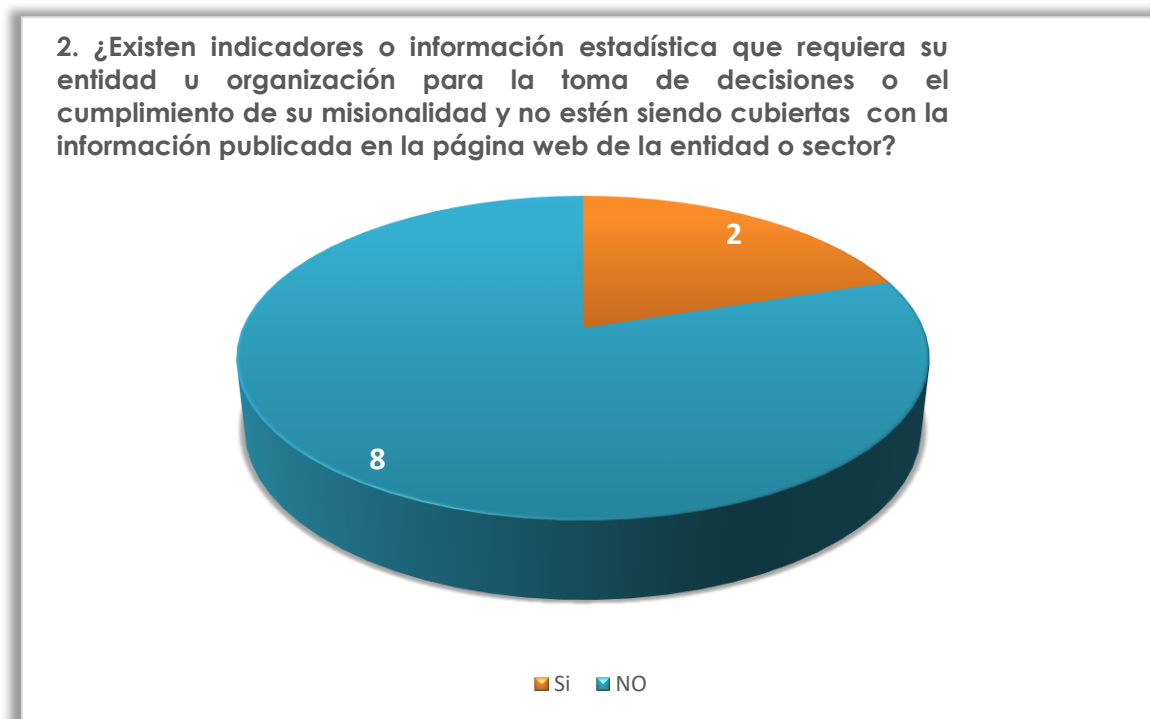
Fuente: Elaboración Propia – Municipio de Acacias

En este mismo tema también se preguntó si existen indicadores o información estadísticas que requiera su entidad u organización para la toma de decisiones o el cumplimiento de su misionalidad y no estén siendo cubiertas con la información publicada en la página web de la entidad o sector, aquí los encuestados respondieron de la siguiente manera, el 80% no y el 20% si, la mayoría afirmare que no existe ningún indicador estadístico publicado en la página web el otro 20% indica que si se encuentra en la página Web del Municipio.



1040.

Gráfica 28. Indicadores o información estadísticas que requiera su entidad u organización para la toma de decisiones



Fuente: Elaboración Propia – Municipio de Acacias

### Oportunidades de mejora

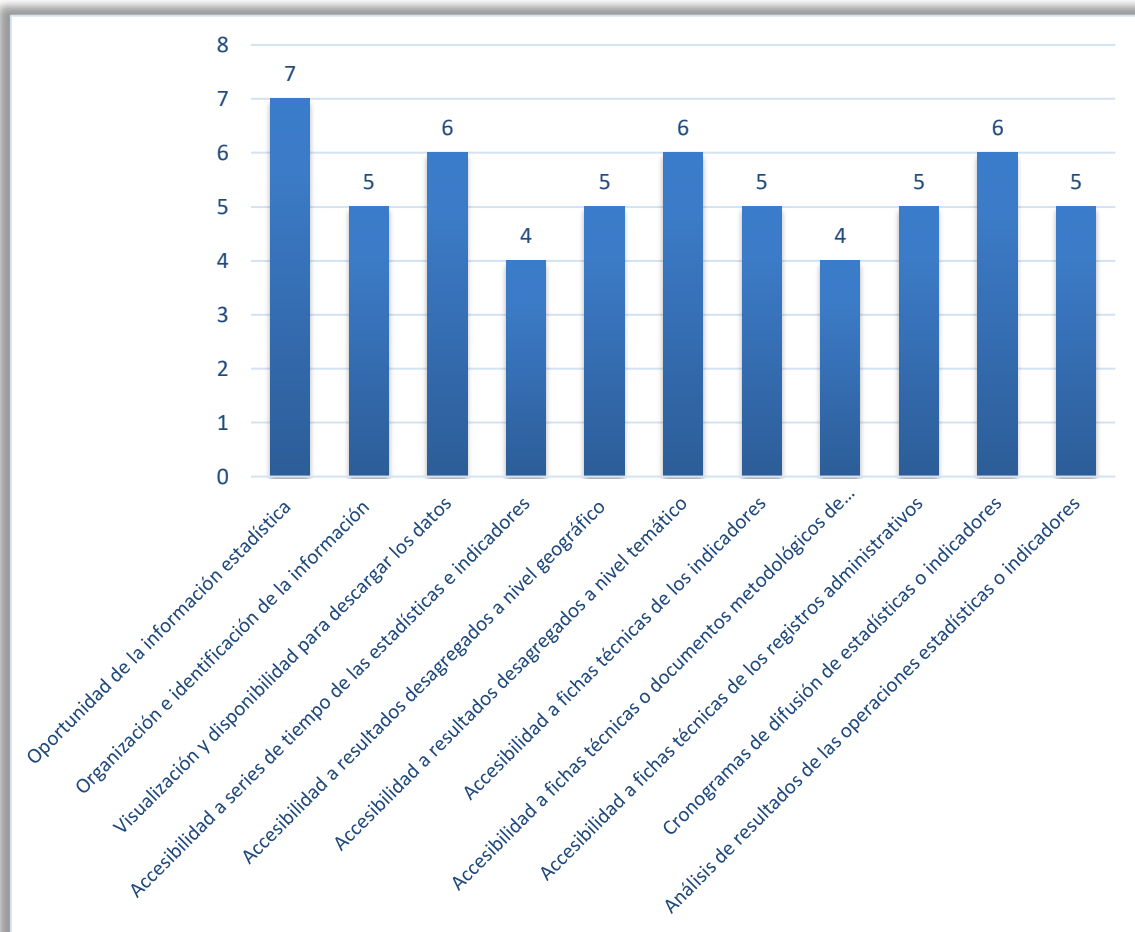
En este interrogante se les preguntaron a los usuarios sobre las vertientes que debe mejorar la alcaldía del municipio de Acacias con respecto la información estadística, y los aspecto que debe mejorar la entidad en la difusión de la información, en este sentido obtuvimos los siguientes resultados, el 70% de los encuestados consideran que se debe generar mejor oportunidad de la información estadística, el 50% mejor organización e identificación de la información, el 60% mejor visualización y disponibilidad para descargar los datos, el 40% una más clara accesibilidad a series de tiempos de las estadística e indicadores, el 50% accesibilidad a resultados de descarga a nivel geográfico, el 60% accesibilidad a resultados de descarga a nivel temático, el 50% accesibilidad a fichas técnicas de indicadores, el 40% accesibilidad a fichas técnicas o documentos metodológicos de la operación estadística, el 50% accesibilidad a fichas técnicas de los registro administrativos, el 60% cronograma de difusión estadística de indicadores, y el 50 % análisis de resultados de las operaciones estadística o indicadores

Podemos observar las distintas variantes y porcentaje que se ve en esta encuesta,

1040.

donde los encuestados dan su opinión acerca de las mejoras que debe realizar la entidad en su proceso de difusión de la información estadística.

Gráfica 29. Oportunidades de mejora



Fuente: Elaboración Propia – Municipio de Acacías

Para concluir estas encuestas podemos observar que dichos encuestados no tienen suficiente conocimiento sobre el tema ya que este no se difunde ni se visualiza en ninguna página o instancia de información

#### 4.7. Puntos clave identificados en cada uno de los instrumentos y análisis de la caracterización de información

La metodología de formulación de planes estadísticos del DANE, contempla la implementación y aplicación de instrumentos técnicos para realizar diagnósticos sobre la actividad estadística que realiza la entidad, para identificar aspectos relevantes que requieran algún tipo de fortalecimiento y permitan mejorar los

1040.

procesos de producción de información estadística, el acceso, difusión y el uso de la información.

A continuación, se mencionan las debilidades y fortalezas identificadas en el proceso de determinar, organizar y priorizar la información estadística que requiere la entidad para la toma de decisiones:

#### **4.7.1. Fortalezas**

- A nivel territorial, la alcaldía de Acacías tiene implementado dentro de sus procesos el uso de registros administrativos, insumo importante para la producción de información estadística con desagregación geográfica (urbana y rural) y por desagregación temática de género.
- La Alcaldía de Acacías genera información estadística como insumo para la construcción de indicadores por parte de las entidades del orden nacional. Estos indicadores se encuentran disponibles en los medios de difusión y publicación de la entidad responsable de generar los indicadores; algunos con desagregación geográfica y temática definida por la metodología y los lineamientos técnicos implementados por el ente responsable de la operación estadística.
- La administración municipal cuenta con la oficina de tecnologías de la información y las comunicaciones, la cual puede impulsar el desarrollo tecnológico y fortalecimiento de los procesos de producción, acceso, difusión y uso de la información estadística del municipio.
- La Administración Municipal cuenta con una página web oficial ([www.acacias.gov.co](http://www.acacias.gov.co)), donde se puede consultar algunos datos estadísticos y en este mismo portal se puede implementar un acceso a toda la documentación relacionada con Plan Estadístico Territorial del municipio de Acacías.

#### **4.7.2 Debilidades**

- Poco conocimiento sobre producción de información, metodologías, lineamientos y estándares estadísticos utilizados en los procesos de producción estadística y de registros administrativos.
- Desaprovechamiento de los registros administrativos para producir información, debido al desconocimiento técnico de este instrumento. Además, no cuenta con manuales de conceptos, definiciones, fichas metodológicas y lineamientos técnicos de los registros administrativo-priorizados.

1040.

- La entidad carece de recursos tecnológicos para administrar la información estadística obtenida a través de los registros administrativos propios de la entidad.
- Se evidencia que no tiene asignado recurso humano para la generación, procesamiento, análisis y difusión de información estadística, lo que ocasiona una baja producción de información. Sin embargo, algunos de los roles dentro de sus funciones esta la elaboración de informes de gestión, estadísticos, de rendición de cuentas y demás requeridos por la administración, organismos de control, otras Entidades y comunidad en general.
- La entidad no posee hardware y software especializado para la generación, procesamiento, análisis y difusión de información estadística.
- Desarticulación entre las secretarías y oficinas de la entidad para la producción, acceso y uso de los datos estadísticos del municipio.
- La entidad produce indicadores estratégicos y de gestión, pero sus lineamientos metodológicos son incipientes, debido a que no tienen las hojas de vida o ficha metodológica de los indicadores diseñados por la entidad territorial.
- Los indicadores de política pública no poseen una adecuada documentación
- Poca difusión de la información estadística que produce la entidad. Además, carece de lineamientos técnicos para establecer con que periodicidad se difunde los indicadores.
- Baja proporción de indicadores con series históricas accesible y disponible en la página web.
- Carece de inventarios de demanda satisfecha e insatisfecha de información estadística y de registros administrativos.
- La entidad no tiene ninguna herramienta implementada para conocer la percepción y el nivel de satisfacción de los usuarios de información estadística.
- Pocas capacitaciones asociadas a la generación, procesamiento, reporte, difusión de información y seguridad de la información estadística.
- Carece de un proceso o mecanismo para calcular el promedio de uso de los

1040.

indicadores.

- Dificultad para acceder oportunamente a la información estadística producida por la entidad territorial.
- Débiles procesos de seguridad y privacidad de la información que produce la entidad.
- No existen protocolos de almacenamiento, conservación, análisis y difusión de la información estadística.
- Son limitados los medios de visualización de los indicadores disponibles. Actualmente están disponibles en formato Excel y PDF.

La alcaldía de Acacías no presenta operaciones estadísticas. Sin embargo, para la formulación de proyectos y seguimientos a las políticas públicas toma como insumo, información estadística producida por entidades del orden nacional.

#### **4.8 Identificación de la problemática central**

La elaboración del diagnóstico de la actividad estadística permitió identificar las fortalezas y debilidades de la entidad para implementar procesos de planificación estadística y establecer estrategias para poder definir una hoja de ruta para fortalecer la producción, accesibilidad y el uso de la información estadística, así como el fortalecimiento de registros administrativos.

Tomando como insumo los resultados obtenidos en el diagnóstico, que permiten evaluar la capacidad estadística territorial del año 2021 (ICET), los resultados de la Medición del Desempeño Institucional (2022), específicamente en la política de Gestión de Información Estadística y los resultados reportados por los usuarios de información estadística en el formulario de “Satisfacción de usuarios de información estadística”. Se procede a describir el problema central, las causas directas e indirectas, los efectos directos e indirectos asociados a la producción de información estadística

#### **Problema central**

*Poca producción y difusión de información estadística oportuna y accesible con normas y estándares estadísticos establecidos por el Departamento Administrativo Nacional Estadístico – DANE y del Sistema Estadístico Nacional – SEN, en el municipio de Acacías.*

1040.

### **Causa directa**

*Débiles procesos de producción, uso y difusión de información estadística para la toma de decisiones basadas en evidencia verificable en el municipio de Acacias.*

- Desaprovechamiento de los registros administrativos para producir información, debido al desconocimiento técnico de este instrumento.
- Bajo aprovechamiento de información estadística disponible, producida por las entidades o institutos del orden nacional para la toma de decisiones, seguimiento y evaluación a las políticas públicas, planes, programas y proyectos
- Limitada capacidad de recurso humano, tecnológico y financiero para la gestión de la información estadística de la entidad.
- Desarticulación entre las secretarías y oficinas de la entidad para la producción de información estadística.

### **Causa directa**

*Baja capacidad técnica para implementar procesos estadísticos y disponer de estadísticas e indicadores con lineamientos, normas y estándares definidos por el Departamento Administrativo Nacional Estadístico – DANE y del Sistema Estadístico Nacional – SEN.*

- Desconocimiento de metodologías, lineamientos, normas y estándares para fortalecer la producción, accesibilidad y el uso de la información estadística.
- Deficiente documentación de los procesos de producción de información estadística.
- Débiles procesos de enseñanza y aprendizaje relacionados con el fortalecimiento de la capacidad estadística.
- Deficiente identificación y caracterización de inventarios de oferta y demanda de información estadística.
- Deficiente identificación y caracterización de inventarios de registros administrativos para la producción de información estadística.

1040.

### **Efectos directos**

- Difícil acceso y uso de información estadística para la planeación, seguimiento y evaluación a las políticas públicas, planes, programas y proyectos.
- Desarticulación ente los subsistemas estadísticos departamental y municipal.
- Difícil implementación de buenas prácticas estadísticas según lineamientos del Departamento Administrativo Nacional de Estadística y el Sistema Estadístico Nacional.
- Poca difusión de información estadística organizada y sistemática, que requieren las diferentes entidades.
- Producción, accesibilidad y uso de la información estadística sin estándares y lineamientos técnicos definidos por el Departamento Administrativo Nacional de Estadística y el Sistema Estadístico Nacional.
- Demanda insatisfecha por parte de usuarios de información estadística del municipio.

### **Efectos indirectos**

- Bajos niveles de percepción y satisfacción de los usuarios de información estadística.
- Pérdida de credibilidad relacionada con la información estadística que produce y difunde la entidad.
- Toma de decisiones basada en evidencia incipiente y sin estándares de calidad para la planeación, seguimiento y evaluación a las políticas públicas, planes, programas y proyectos.

## **5. PARTE ESTRATÉGICA DEL PLAN**

### **5.1 Objetivo general**

*Producir y difundir información estadística oportuna y accesible con normas y estándares estadísticos establecidos por el Departamento Administrativo Nacional*



1040.

Estadístico – DANE y del Sistema Estadístico Nacional – SEN, en el municipio de Acacías.

## 5.2 Objetivos específicos

### 5.1.1. Objetivo específico 1.

Fortalecer los procesos de producción, uso y difusión de información estadística para la toma de decisiones basadas en evidencia verificable en el municipio de Acacías.

#### Estrategias

##### Estrategia 1.

Fortalecer los registros administrativos para producir información, en función de las necesidades de los usuarios internos y externos.

##### Acciones

- Implementar el programa de fortalecimiento de RRAA que dispone el Departamento Administrativo Nacional de Estadística - DANE.
- Mantener actualizado y disponible el inventario de registros administrativos.
- Establecer un calendario anual de disponibilidad y difusión de las bases de datos consolidadas en la página web oficial de la entidad.
- Implementar la guía para la anonimización de bases de datos del Sistema Estadístico Nacional – SEN, para facilitar el acceso y promover su aprovechamiento estadístico.

##### Estrategia 2.

Disponer de la información estadística que satisfaga las necesidades identificadas y que contribuya a la toma de decisiones, seguimiento y evaluación a las políticas públicas, planes, programas y proyectos.

##### Acciones

- Actualizar la línea base de indicadores de la Alcaldía de Acacías, para responder a las demandas de información.
- Actualizar periódicamente el inventario de demanda de información estadística, los cuales permiten caracterizar la producción estadística.

1040.

- Mantener actualizado el inventario de las operaciones estadísticas (SICODE) priorizadas para el municipio de Acacias.
- Generar un proyecto de creación de una operación estadística que satisfaga las demandas identificadas.

### Estrategia 3.

Implementar mecanismos de articulación e integración entre usuarios y productores de información estadística.

#### Acciones

- Crear un comité estadístico con los productores y usuarios de información estadística del municipio, para identificar y discutir las necesidades de información estadística y definir los planes de acción requeridos para suplir estas demandas.
- Incorporar en el Sistema Integrado de Gestión los documentos metodológicos, fichas metodológicas y técnicas de los indicadores y registros administrativos.
- Generar espacios que permitan la transferencia de conocimiento entre productores de información, intercambio de experiencias, instrumentos o buenas prácticas de la producción de información estadística.

### Estrategia 4.

Fortalecimiento de la accesibilidad y satisfacción de usuarios del ecosistema de datos.

#### Acciones

- Difundir los indicadores en la página web de la Alcaldía de Acacias, con sus respectivos metadatos.
- Publicar y difundir un boletín que contenga información estadística relevante para el municipio.
- Crear una herramienta que permita medir y evaluar los niveles de percepción y satisfacción de la información estadística que produce la Alcaldía.

#### **5.1.2. Objetivo específico 2.**

Mejorar el conocimiento y la capacidad técnica para implementar procesos estadísticos y disponer de estadísticas e indicadores con lineamientos, normas y estándares definidos por el Departamento Administrativo Nacional Estadístico – DANE y del Sistema Estadístico Nacional – SEN.

1040.

## Estrategia 5

Fortalecer el conocimiento y la capacidad de recurso humano, tecnológico y financiero para la gestión de la información estadística de la entidad.

### Acciones

- Implementar un plan anual de mejoramiento en los procesos de producción, difusión y uso de información estadística de la entidad.
- Implementar una capacitación anual sobre temas relacionados con la gestión del conocimiento para la producción estadística, dirigida a los usuarios internos y entidades descentralizadas del Municipio de Acacías.

## 6 RECOMENDACIONES GENERALES

Como complemento al componente estratégico relacionado en este documento y en aras de fortalecer las debilidades encontradas en torno a la producción estadística del municipio de Acacías, el DANE propone las siguientes recomendaciones, para ser trabajadas de forma articulada en las diferentes instancias de coordinación definidas por el SEN en el marco de la Ley 2335 de 2023.

Capacitar a los funcionarios del Municipio de Acacías en el tema estadístico especialmente en los registros administrativos y de la línea base de indicadores. El Municipio de Acacías no cuenta con personal que dentro de sus obligaciones se encuentre el desarrollo y la implementación de la información estadística plasmada en este documento.

Fomentar el aprovechamiento de registros administrativos nacionales en el territorio, a través del Comité Administrativo de Datos (CAD), instancia de coordinación y articulación creada por el Decreto 2404 de 2019 y regulada por la Resolución 451 de 2020 del DANE, el cual promueve el intercambio y el acceso funcional de los datos para la producción de información estadística considerada relevante para el país, bajo un ambiente seguro, responsable y ético en las entidades del SEN.

El Municipio de Acacías, como articulador en el subsistema municipal debe generar un espacio permanente para promover acuerdos con las demás entidades territoriales, que permitan incrementar la producción estadística en el territorio y suplir las demandas de información estadística que no son satisfechas desde la nación. Así mismo, es importante la retroalimentación con los actores del ecosistema de datos del Municipio de los planes de acción que fueron definidos en el Plan Estadístico Territorial.

1040.

Es importante que el Municipio de Acacias disponga de los recursos humanos, técnicos y financieros necesarios para la consecución de las acciones establecidas en el Plan Estadístico, de forma tal que se garantice la ejecución de las fases siguientes en el desarrollo de Planes estadísticos correspondientes a la implementación, seguimiento y evaluación.

Establecer en la priorización de los recursos financieros de la entidad: fuentes de financiación para desarrollar actividades, herramientas y productos relacionados con la producción de información estadística.

## 7 PLAN DE ACCIÓN

### MUNICIPIO DE ACACIAS - PLAN DE ACCION

2023 - 2025									
Objetivo General	Objetivo específico	Estrategia	Acción	Meta	Línea Base	2023	2024	2025	Responsable
Producir y difundir información estadística oportuna y accesible con normas y estándares estadísticos establecidos por el Departamento Administrativo Nacional Estadístico – DANE y del Sistema Estadístico Nacional – SEN, en el municipio de Acacias.	Fortalecer los procesos de producción, uso y difusión de información estadística para la toma de decisiones basadas en evidencia verificable en el municipio de Acacias.	Fortalecer los registros administrativos para producir información, en función de las necesidades de los usuarios internos y externos.	Implementar el programa de fortalecimiento de RRAA que dispone el Departamento Administrativo Nacional de Estadística - DANE.	Un programa de fortalecimiento de registros administrativos implementado.	0	0	1	0	Secretaría de Planeación
			Mantener actualizado y disponible el inventario de registros administrativos.	Dos inventarios de registros administrativos actualizados	0	0	1	1	Todas las secretarías responsables
			Establecer un calendario anual de disponibilidad y difusión de las bases de datos consolidadas en la página web oficial de la entidad.	Un calendario de disponibilidad y difusión de las bases de datos consolidadas de los RRAA elaborado.	0	0	1	0	Todas las secretarías responsables
			Implementar la guía para la anonimización de bases de datos del Sistema Estadístico Nacional – SEN, para facilitar el acceso y promover su aprovechamiento estadístico.	Una guía para la anonimización de bases de datos del Sistema Estadístico Nacional – SEN implementada.	0	0	1	0	Todas las secretarías responsables
		Disponer de la información estadística que satisfaga las necesidades identificadas y que contribuya a la toma de decisiones, seguimiento y evaluación a las políticas	Actualizar la línea base de indicadores de la Alcaldía de Acacias, para responder a las demandas de información.	Línea base de indicadores actualizada al 100%	0	0	50%	50%	Secretaría de Planeación
			Actualizar periódicamente el inventario de demanda de información estadística, los cuales permiten caracterizar la producción estadística.	Inventario de demanda de información estadística actualizado al 100%	0	0	50%	50%	Todas las secretarías responsables

		públicas, planes, programas y proyectos.	Mantener actualizado el inventario de las operaciones estadísticas (SICODE) priorizadas para el municipio de Acacias.	Inventario de las operaciones estadísticas (SICODE) priorizadas para el municipio de Acacias actualizado.	0	0	50%	50%	Todas las secretarías responsables
			Generar un proyecto de creación de una operación estadística que satisfaga las demandas identificadas.	Un proyecto formulado	0	0	1	0	Todas las secretarías responsables
		Implementar mecanismos de articulación e integración entre usuarios y productores de información estadística.	Crear un comité estadístico con los productores y usuarios de información estadística del municipio, para identificar y discutir las necesidades de información estadística y definir los planes de acción requeridos para suplir estas demandas.	Comité estadístico con los productores y usuarios de información estadística del municipio creado.	0	0	1	0	Secretaría de Planeación y demás secretarías u oficinas
			Incorporar en el Sistema Integrado de Gestión los documentos metodológicos, fichas metodológicas y técnicas de los indicadores y registros administrativos.	100% de los documentos metodológicos, fichas metodológicas, técnicas de los indicadores y registros administrativos establecidos en el SIG	0	0	50%	50%	Secretaría de Planeación
			Generar espacios que permitan la transferencia de conocimiento entre productores de información, intercambio de experiencias, instrumentos o buenas prácticas en la producción de información estadística.	Dos espacios constituidos la transferencia de conocimiento entre productores de información,	0	0	1	1	Secretaría de Planeación
		Fortalecimiento de la accesibilidad y satisfacción de usuarios del ecosistema de datos.	Difundir los indicadores en la página web de la Alcaldía de Acacias, con sus respectivos metadatos.	Indicadores con sus respectivos metadatos publicados.	0	0	1	0	Oficina TIC
			Publicar y difundir un boletín que contenga información estadística relevante para el municipio.	Boletín elaborado y difundido	0	0	0	1	Secretaría de Planeación y demás secretarías u oficinas

			Crear una herramienta que permita medir y evaluar los niveles de percepción y satisfacción de la información estadística que produce la Alcaldía.	Una herramienta creada que mida y evalúe los niveles de percepción y satisfacción de la información estadística que produce la Alcaldía.	0	0	0	1	Oficina TIC
	Mejorar el conocimiento y la capacidad técnica para implementar procesos estadísticos y disponer de estadísticas e indicadores con lineamientos, normas y estándares definidos por el Departamento Administrativo Nacional Estadístico – DANE y del Sistema Estadístico Nacional – SEN.	Fortalecer el conocimiento y la capacidad de recurso humano, tecnológico y financiero para la gestión de la información estadística de la entidad.	Implementar un plan anual de mejoramiento en los procesos de producción, difusión y uso de información estadística de la entidad.	Plan de mejoramiento elaborado	0	0	0	1	Secretaría de Planeación y demás secretarías u oficinas
			Implementar una capacitación anual sobre temas relacionados con la gestión del conocimiento para la producción estadística, dirigidas a los usuarios internos y entidades descentralizadas del municipio de Acacias.	Dos capacitaciones realizadas	0	0	1	1	Secretaría de Planeación



## 8 PREPARACIÓN DE HERRAMIENTAS DE SEGUIMIENTO

Se cuenta con el plan de acción, el cual contiene la programación de objetivos, estrategias y acciones planificadas en el periodo de tiempo el cual está definido el PET; proceso que será liderado por la Secretaría de Planeación y Vivienda del Municipio de Acacías.

## 9 GLOSARIO

**Proceso estadístico:** conjunto sistemático de actividades encaminadas a la producción de estadísticas, entre las cuales están comprendidas: la detección de necesidades de información, el diseño, la construcción, la recolección, el procesamiento, el análisis, la difusión y la evaluación. (Decreto 2404 de 2019. Artículo 2.2.3.1.3 Definiciones).

**Puntualidad:** Tiempo entre la entrega real de los datos y la fecha establecida en el calendario de publicación (DANE 2020).

**Registro administrativo:** conjunto de datos que contiene la información recogida y conservada por entidades y organizaciones en el cumplimiento de sus funciones o competencias misionales u objetos sociales. De igual forma, se consideran registros administrativos las bases de datos con identificadores únicos asociados a números de identificación personal, números de identificación tributaria u otros, los datos geográficos que permitan identificar o ubicar espacialmente los datos, así como los listados de unidades y transacciones administrados por los miembros del SEN. (Decreto 2404 de 2019. Artículo 2.2.3.1.3 Definiciones).

**Accesibilidad:** Facilidad con que la información estadística puede ser ubicada y obtenida por los usuarios; contempla la forma en que ésta se provee, los medios de difusión, así como la disponibilidad de los metadatos y los servicios de apoyo para su consulta (DANE 2020).

**Capacidad Estadística:** Conjunto de conocimientos, habilidades y recursos de los que disponen los actores del ecosistema de datos en un entorno institucional para producir y usar información estadística estratégica para su desarrollo integral (DANE 2021).

**Ecosistema de datos SEN:** Conjunto de actores, productores y los subsistemas departamental, municipal y de otras entidades territoriales y usuarios que presentan demandas y que deben asumir un rol activo en la producción de datos e interactuar en torno a los datos que se articulan para la producción, la accesibilidad y el uso de la información en un contexto institucional (Concepto estandarizado DANE).

1040.

**Indicador:** Expresión cuantitativa observable y verificable, que permite describir características, comportamiento o fenómenos de la realidad, a través de la medición de una variable o relación entre variables (DANE).

**Indicadores estratégicos:** Expresión cuantitativa o cualitativa observable que permite controlar y evaluar el cumplimiento de los objetivos de una entidad u organización y sus efectos en la sociedad para realizar una adecuada planeación y un buen uso de los recursos (DANE 2021).

**Línea base de indicadores (LBI):** Conjunto de indicadores priorizados en función de las necesidades de información que permite comparar las variaciones de un aspecto determinado, respecto a un periodo de referencia (DANE 2021).

**Información Estadística:** Conjunto de resultados que se obtienen de las operaciones estadísticas y que describen o expresan características sobre un elemento, fenómeno u objeto de estudio; incluye su documentación. (Decreto 2404 de 2019. Artículo 2.2.3.1.3 Definiciones).

**Metadatos:** información necesaria para el uso e interpretación de las estadísticas. Los metadatos describen la conceptualización, calidad, generación, cálculo y características de un conjunto de datos estadísticos. (Decreto 2404 de 2019. Artículo 2.2.3.1.3 Definiciones).

**Operación estadística:** es el conjunto de procesos y actividades que comprende la identificación de necesidades, diseño, construcción, recolección o acopio, procesamiento, análisis, difusión y evaluación, el cual conduce a la producción de información estadística sobre un tema de interés nacional y/o territorial. (Decreto 2404 de 2019. Artículo 2.2.3.1.3 Definiciones).

**Oportunidad:** Se refiere al tiempo que transcurre entre la ocurrencia del fenómeno de estudio y la publicación de la información estadística, de tal manera que sea útil para la toma de decisiones. (Oficina Estadística de las Comunidades Europeas (Eurostat). (2013). Guía de la estadística en la cooperación al desarrollo de la Comisión Europea.

**Relevancia:** Se refiere al grado en que las estadísticas satisfacen las necesidades de información de los usuarios. Statistics Canada (statcan). (2009). Quality Guidelines. Fifth Edition.

**Operación estadística:** Conjunto de procesos y actividades que comprende la identificación de necesidades, diseño, construcción, recolección/acopio, procesamiento, análisis, difusión y evaluación, el cual conduce a la producción de información estadística sobre un tema de interés nacional y/o territorial (DANE 2020).

1040.

## BIBLIOGRAFÍA

Departamento Administrativo Nacional de Estadística. Plan Estadístico Nacional (PEN) Actualización 2020- 2022.

Departamento Administrativo Nacional de Estadística (2020). Metodología para el desarrollo de Planes Estadísticos.

Departamento Administrativo Nacional de Estadística (2020). Metodología para la medición del Índice de Capacidad Estadística Territorial.

Departamento Administrativo Nacional de Estadística (2018). Metodología de Diagnóstico de los Registros Administrativos para su aprovechamiento estadístico.

Resultados Índice de Capacidad Estadística Territorial 2021. Disponible en: <https://www.dane.gov.co/index.php/estadisticas-por-tema/informacion-regional/indice-de-capacidad-estadistica-territorial-icet>.

Función Pública. *Resultados Medición del Desempeño Institucional 2022*. Disponible en: <https://www.funcionpublica.gov.co/web/mipg/resultados-medicion>.

Código nacional de buenas prácticas del sistema estadístico nacional 2022. Disponible en: <https://www.sen.gov.co/files/BuenasPracticas/Codigo-Nacional-de-Buenas-Practicas-2022.pdf>.

Norma Técnica de la Calidad del Proceso Estadístico NTCPE:1000 2020. Disponible en: <https://www.sen.gov.co/files/RegulacionEstadistica/NTC%20PE%201000-2020.pdf>.

Lineamientos para el proceso estadístico en el Sistema Estadístico Nacional. Disponible en:

[https://www.sen.gov.co/files/sen/normatividad/Lineamientos\\_Proceso\\_Estad%C3%A9stico\\_v2.pdf](https://www.sen.gov.co/files/sen/normatividad/Lineamientos_Proceso_Estad%C3%A9stico_v2.pdf)

DANE (2019). *Decreto 2404 de 2019*.  
<https://www.dane.gov.co/files/acerca/Normatividad/decretos/DECRETO-2404-DE-2019.pdf>

DANE. (2021). *Política de Gestión de la Información Estadística (MIPG)*.  
[https://www.funcionpublica.gov.co/documents/28587410/34299885/Politica+Gesti%C3%B3n+de+la+Informaci%C3%B3n+Estad%C3%ADstica+23\\_08\\_2021.pdf/96d0dc0b-1b2d-0bb7-7fc6-0bb19eea1f4d?t=1630339856328](https://www.funcionpublica.gov.co/documents/28587410/34299885/Politica+Gesti%C3%B3n+de+la+Informaci%C3%B3n+Estad%C3%ADstica+23_08_2021.pdf/96d0dc0b-1b2d-0bb7-7fc6-0bb19eea1f4d?t=1630339856328)

Alcaldía de Acacías (2020). Plan de desarrollo municipal “ACACÍAS, CAMINO DE OPORTUNIDAD” 2020 - 2023.

1040.

<https://www.acacias.gov.co/loader.php?lServicio=Tools2&lTipo=descargas&lFuncion=visorpdf&file=https%3A%2F%2Fwww.acacias.gov.co%2Floader.php%3FlServicio%3DTools2%26lTipo%3Ddescargas%26lFuncion%3DexposeDocument%26idFile%3D102115%26tmp%3Da033e32a393b77a6be7f37af1d58c3ac&pdf=1&fileItem=102115>

Sistema de Consulta de Conceptos Estandarizados 2023, SEN, Disponible en:  
[https://conceptos.dane.gov.co/conceptos/conceptos\\_catalogo](https://conceptos.dane.gov.co/conceptos/conceptos_catalogo)

1040.

## ANEXOS.

### Anexo 1. Línea Base de Indicadores

Área temática	Tema SEN	Nombre del Indicador
Sociodemográfica	Administración pública	Índice de Desempeño Institucional
Sociodemográfica	Salud	Tasa de fecundidad específica para mujeres adolescentes (entre 15 y 19 años)
Sociodemográfica	Demografía y población	Total población municipio
Sociodemográfica	Salud	Porcentaje de menores de 1 año con tercera dosis de pentavalente
Sociodemográfica	Salud	Porcentaje de nacidos vivos con 4 o más controles prenatales
Sociodemográfica	Salud	Porcentaje niños y niñas de 1 año con vacunación de triple viral
Sociodemográfica	Salud	Porcentaje de morbilidad materna extrema
Sociodemográfica	Salud	Porcentaje de mortalidad perinatal y neonatal por MME
Sociodemográfica	Salud	Tasa de mortalidad en la niñez (menores de 5 años)
Sociodemográfica	Salud	Tasa de mortalidad en menores de 5 años por Enfermedad Diarreica Aguda (EDA)
Sociodemográfica	Salud	Tasa de mortalidad en menores de 5 años por Infección Respiratoria Aguda (IRA)
Sociodemográfica	Salud	Tasa de mortalidad infantil (menores de 1 año)
Sociodemográfica	Salud	Tasa de mortalidad menores de 18 años por causas externas (por 100.000 habitantes)
Sociodemográfica	Salud	Tasa de mortalidad neonatal
Sociodemográfica	Salud	Tasa de mortalidad por desnutrición en menores de 5 años

1040.

Área temática	Tema SEN	Nombre del Indicador
Sociodemográfica	Salud	Tasa de mortalidad por enfermedad del Virus de la inmunodeficiencia humana (VIH/SIDA)
Sociodemográfica	Seguridad y defensa	Tasa de exámenes médico-legales por presunto delito sexual contra niños y adolescentes (por 100.000 habitantes)
Sociodemográfica	Seguridad y defensa	Tasa de homicidios
Sociodemográfica	Seguridad y defensa	Tasa de homicidios contra niños, niñas y adolescentes
Sociodemográfica	Seguridad y defensa	Tasa de Violencia Sexual
Sociodemográfica	Servicios Públicos Domiciliarios	Cobertura de acueducto rural (REC)
Sociodemográfica	Servicios Públicos Domiciliarios	Cobertura de acueducto urbana (REC)
Sociodemográfica	Servicios Públicos Domiciliarios	Cobertura de alcantarillado (REC)
Sociodemográfica	Servicios Públicos Domiciliarios	Cobertura de aseo (REC)
Sociodemográfica	Servicios Públicos Domiciliarios	Índice de Cobertura de energía eléctrica
Sociodemográfica	Salud	Tasa de mortalidad por lesiones auto infligidas intencionalmente (suicidios)
Sociodemográfica	Administración pública	Porcentaje de mujeres en cargos directivos del Estado colombiano
Económica	Cuentas económicas	Valor agregado por municipio
Sociodemográfica	Demografía y población	Totales poblaciones desagregados por edades simples y zona urbana y rural para el municipio
Sociodemográfica	Demografía y población	Proyección de población por edades
Sociodemográfica	Educación, ciencia, tecnología e innovación	Tasa de asistencia escolar a nivel municipal
Sociodemográfica	Educación, ciencia, tecnología e innovación	Población estudiantil en el nivel preescolar
Sociodemográfica	Educación, ciencia, tecnología e innovación	Población estudiantil en el nivel primaria

1040.

Área temática	Tema SEN	Nombre del Indicador
Sociodemográfica	Educación, ciencia, tecnología e innovación	Población estudiantil en el nivel de media y secundaria
Sociodemográfica	Educación, ciencia, tecnología e innovación	Establecimientos educativos oficiales
Sociodemográfica	Educación, ciencia, tecnología e innovación	Resultados Pruebas SABER 11°
Sociodemográfica	Educación, ciencia, tecnología e innovación	Tasa de Cobertura bruta global
Sociodemográfica	Educación, ciencia, tecnología e innovación	Tasa de Cobertura neta global
Sociodemográfica	Educación, ciencia, tecnología e innovación	Tasa de repitencia escolar sector oficial
Sociodemográfica	Educación, ciencia, tecnología e innovación	Tasa de reprobación
Sociodemográfica	Educación, ciencia, tecnología e innovación	Tasa de deserción en la educación preescolar, básica y media del sector oficial
Sociodemográfica	Educación, ciencia, tecnología e innovación	Tasa de cobertura bruta para la educación media
Sociodemográfica	Educación, ciencia, tecnología e innovación	Total sedes educativas
Sociodemográfica	Educación, ciencia, tecnología e innovación	Porcentaje de matrícula oficial con conexión a internet
Sociodemográfica	Educación, ciencia, tecnología e innovación	Tasa de cobertura bruta en transición
Sociodemográfica	Educación, ciencia, tecnología e innovación	Participación de la población en edad escolar en el total de la población



1040.

Área temática	Tema SEN	Nombre del Indicador
Sociodemográfica	Educación, ciencia, tecnología e innovación	Porcentaje de docentes del sector privado en educación preescolar, básica y media -EPBM según nivel de formación alcanzado
Sociodemográfica	Justicia	Víctima del conflicto armado
Sociodemográfica	Nivel, calidad y condiciones de vida	Hogares urbanos con déficit cuantitativo de vivienda- Deficit habitacional cuantitativo (CNPV 2018)
Sociodemográfica	Nivel, calidad y condiciones de vida	Hogares urbanos con déficit cualitativo de vivienda Deficit habitacional cualitativo (CNPV 2018)
Sociodemográfica	Salud	Incidencia por tuberculosis
Sociodemográfica	Salud	Tasa de incidencia por enfermedad de Hansen
Sociodemográfica	Salud	Cobertura de aseguramiento en salud
Sociodemográfica	Salud	Incidencia de la hepatitis B por cada 100.000 habitantes,
Sociodemográfica	Salud	Incidencia de malaria
Sociodemográfica	Salud	Letalidad por dengue
Sociodemográfica	Seguridad y defensa	Tasa de víctimas directas de homicidio y de desaparición forzada registradas en el Registro Único de Víctimas (RUV)
Sociodemográfica	Seguridad y defensa	Tasa de victimización de hurto a personas (Porcentaje de hurto a personas)
Sociodemográfica	Seguridad y defensa	Tasa de violencia interpersonal
Económica	Tecnologías de la información y las comunicaciones	Puntuación del índice de gobierno digital
Económica	Transporte	Accidentalidad vial por motocicleta
Sociodemográfica	Salud	Índice de riesgo de la calidad del agua (IRCA)
Económica	Agricultura, ganadería y pesca	Total de unidades productoras agropecuarias (UPA)
Económica	Agricultura, ganadería y pesca	Total de unidades productoras no agropecuarias (UPNAS).

1040.

Área temática	Tema SEN	Nombre del Indicador
Económica	Agricultura, ganadería y pesca	Total de área con uso agropecuario
Económica	Agricultura, ganadería y pesca	Total de área no agropecuario
Económica	Agricultura, ganadería y pesca	Total área en bosques naturales
Económica	Agricultura, ganadería y pesca	Total área en otros usos y coberturas
Económica	Agricultura, ganadería y pesca	Total área en barbecho.
Económica	Agricultura, ganadería y pesca	Total área en descanso.
Económica	Agricultura, ganadería y pesca	Total área en rastrojo.
Económica	Agricultura, ganadería y pesca	Total productores residentes en el área rural
Económica	Agricultura, ganadería y pesca	Total productores residentes en el área rural dispersa mujeres
Económica	Agricultura, ganadería y pesca	Total productores residentes en el área rural dispersa hombres
Económica	Comercio	Total de unidades económicas
Económica	Comercio	Total de unidades económicas sector comercio
Económica	Industria	Total de unidades económicas sector industria
Económica	Servicios	Total de unidades económicas sector servicios
Económica	Transporte	Total de unidades económicas sector transporte
Económica	Construcción	Total de unidades económicas sector construcción
Económica	Comercio	Total de unidades económicas en establecimientos fijos
Económica	Comercio	Total de unidades económicas en establecimientos semifijos
Económica	Comercio	Total de unidades económicas en vivienda con actividad económica
Económica	Comercio	Total de unidades económicas en puesto móvil

1040.

Área temática	Tema SEN	Nombre del Indicador
Económica	Construcción	Licencias aprobadas de Vivienda
Económica	Construcción	Licencias aprobadas de destinos no habitacionales
Económica	Construcción	Área total licenciada (metros cuadrados)
Económica	Construcción	Área Aprobada para Vivienda (metros cuadrados)
Económica	Construcción	Área Aprobada para destinos no habitacionales (metros cuadrados)
Económica	Construcción	Área Aprobada para tipo de vivienda casas (metros cuadrados)
Económica	Construcción	Área Aprobada para tipo de vivienda apartamentos (metros cuadrados)
Económica	Construcción	Área Aprobada para Vivienda VIS (metros cuadrados)
Económica	Construcción	Área Aprobada para Vivienda No VIS (metros cuadrados)
Económica	Agricultura, ganadería y pesca	Total predios ganaderos
Económica	Agricultura, ganadería y pesca	Total ganaderos
Económica	Agricultura, ganadería y pesca	Total de cabezas bovinas
Económica	Agricultura, ganadería y pesca	Total de cabezas bufalinas
Económica	Agricultura, ganadería y pesca	Total de la población aviar
Económica	Agricultura, ganadería y pesca	Total de la población aviar de engorde
Económica	Agricultura, ganadería y pesca	Total de la población aviar levante
Económica	Agricultura, ganadería y pesca	Total de la población aviar postura
Económica	Agricultura, ganadería y pesca	Total de predios avícolas

1040.

Área temática	Tema SEN	Nombre del Indicador
Económica	Agricultura, ganadería y pesca	Total predios porcícolas
Económica	Agricultura, ganadería y pesca	Total porcinos hembras cría
Económica	Agricultura, ganadería y pesca	Total porcinos hembras reemplazo
Económica	Agricultura, ganadería y pesca	Total porcinos machos reproductores
Económica	Agricultura, ganadería y pesca	Total levante y ceba de población porcina
Económica	Agricultura, ganadería y pesca	Total cerdos
Económica	Agricultura, ganadería y pesca	Total de equinos
Económica	Agricultura, ganadería y pesca	Total caprinos
Económica	Agricultura, ganadería y pesca	Total ovinos
Sociodemográfica	Demografía y población	Total de viviendas
Sociodemográfica	Demografía y población	Total de viviendas ocupadas
Sociodemográfica	Demografía y población	Total de hogares
Económica	Transporte	Número de víctimas fallecidas por accidentes de tránsito
Económica	Transporte	Número de víctimas lesionadas por accidentes de tránsito
Sociodemográfica	Salud	Índice de masculinidad
Sociodemográfica	Salud	Porcentaje de partos atendidos por personal calificado
Sociodemográfica	Demografía y población	Total de habitantes de la calle censados
Sociodemográfica	Salud	Número de casos de violencia física en niñas, niños y adolescentes
Sociodemográfica	Salud	Número de casos de violencia sexual en niñas, niños y adolescentes

1040.

Área temática	Tema SEN	Nombre del Indicador
Sociodemográfica	Salud	Número de casos de negligencia y abandono en niñas, niños y adolescentes
Sociodemográfica	Salud	Número de casos de violencia psicológica en niñas, niños y adolescentes
Sociodemográfica	Salud	Número de casos víctimas de trata de personas en niñas, niños y adolescentes
Sociodemográfica	Salud	Número de casos víctimas de feminicidio en niñas, niños y adolescentes
Sociodemográfica	Educación, ciencia, tecnología e innovación	Comunidad fortalecida en el acceso, uso y apropiación de las TIC
Sociodemográfica	Educación, ciencia, tecnología e innovación	Cantidad de dispositivos mensuales conectados a las zonas digitales del Municipio de Acacías
Sociodemográfica	Educación, ciencia, tecnología e innovación	Porcentaje de población que hace uso del portal tributario de la entidad
Sociodemográfica	Administración pública	Nivel de satisfacción del ciudadano
Sociodemográfica	Administración pública	Número de funcionarios públicos de la Administración Municipal
Sociodemográfica	Administración pública	Número de mujeres vinculadas en cargos directivos en la Administración Municipal
Económica	Finanzas públicas y estadísticas fiscales	Porcentaje de recaudo de impuesto de Alumbado Público
Económica	Finanzas públicas y estadísticas fiscales	Porcentaje de recaudo de impuesto de industria y comercio
Económica	Finanzas públicas y estadísticas fiscales	Porcentaje de recaudo de impuesto predial
Sociodemográfica	Demografía y población	Número de mujeres con producción agropecuaria rural
Económica	Servicios (turismo, hoteles, restaurantes y otros)	Número de prestadores turísticos

1040.

Área temática	Tema SEN	Nombre del Indicador
Ambiental	Residuos	Número de toneladas de residuos ordinarios dispuestos en rellenos sanitarios
Sociodemográfica	Seguridad y defensa	Porcentaje de explotación sexual derivada del turismo Porcentaje de explotación sexual derivada del turismo
Sociodemográfica	Demografía y población	Número de atenciones psicosociales realizadas a la población víctima del conflicto armado registrada en el municipio de Acacias
Sociodemográfica	Demografía y población	Número de auxilios funerarios otorgados a población en situación de vulnerabilidad por vigencia
Sociodemográfica	Salud	Número de casos de maltrato animal
Sociodemográfica	Seguridad y defensa	Número de casos de hurto de cabezas de ganado en el municipio de Acacias
Sociodemográfica	Seguridad y defensa	Número de casos relacionados con delitos sexuales presentados en el municipio de Acacias
Sociodemográfica	Seguridad y defensa	Número de denuncias por extorsión presentadas en el municipio de Acacias Número de casos de maltrato animal
Sociodemográfica	Seguridad y defensa	Número de denuncias por lesiones personales presentadas en el municipio de Acacias
Sociodemográfica	Seguridad y defensa	Número de denuncias por secuestro presentadas en el municipio de Acacias
Económica	Comercio	Número de establecimientos comerciales autorizados para la ocupación del espacio público en el municipio de Acacias
Sociodemográfica	Salud	Número de esterilizaciones caninas y felinas

1040.

Área temática	Tema SEN	Nombre del Indicador
Sociodemográfica	Seguridad y defensa	Número de homicidios presentados en el municipio de Acacías
Sociodemográfica	Seguridad y defensa	Número de hurtos presentados en el municipio de Acacías
Sociodemográfica	Salud	Número de niños, niñas y adolescentes en condición de vulnerabilidad, atendidos en hogares de paso del municipio de Acacías
Económica	Comercio	Identificar el número de vendedores ambulantes autorizados en el municipio de Acacías
Económica	Comercio	Identificar el número de vendedores estacionarios autorizados en el municipio de Acacías
Económica	Construcción	Kilómetros de alumbrado público con mantenimiento
Sociodemográfica	Nivel, calidad y condiciones de vida	Porcentaje de alcantarillado pluvial urbano
Económica	Construcción	Porcentaje de kilómetros de alumbrado público ampliado
Económica	Transporte	Porcentaje de vías terciarias mejoradas
Económica	Transporte	Porcentaje de vías urbanas mejoradas
Sociodemográfica	Demografía y población	Cobertura del servicio de acueducto en el municipio de Acacías
Sociodemográfica	Demografía y población	Cobertura del servicio de alcantarillado en el municipio de Acacías.
Sociodemográfica	Demografía y población	Cobertura del servicio de aseo en el municipio de Acacías.
Sociodemográfica	Cultura	Número de artistas locales participantes en los eventos conmemorativos del municipio de Acacías



1040.

Área temática	Tema SEN	Nombre del Indicador
Sociodemográfica	Deporte y recreación	Número de beneficiarios de la oferta de actividad física y deporte en el Municipio de Acacías
Sociodemográfica	Demografía y población	Número de casos basados en violencia de genero del municipio de Acacías
Sociodemográfica	Cultura	Número de gestores y creadores culturales con beneficios económicos periódicos (BEPS) del municipio de Acacías.
Sociodemográfica	Demografía y población	Número de personas atendidas con servicios integrales, para personas con discapacidad física del municipio de Acacías
Sociodemográfica	Demografía y población	Número de personas atendidas con servicios integrales, para personas con discapacidad psicosocial e intelectual del municipio de Acacías
Sociodemográfica	Demografía y población	Número de personas con atención en servicios integrales para personas con discapacidad del municipio de Acacías.
Sociodemográfica	Cultura	Número de población beneficiada en procesos de formación artística
Sociodemográfica	Justicia	Número de casos de Violencia intrafamiliar denunciados en la Comisaría de Familia
Sociodemográfica	Justicia	Numero de procesos administrativos de restablecimiento de derechos de niños, niñas y adolescente por violencia en el contexto familiar.

1040.

Área temática	Tema SEN	Nombre del Indicador
Sociodemográfica	Salud	Porcentaje de mujeres de 15 a 19 años con embarazo subsiguiente
Sociodemográfica	Salud	Razón de mortalidad materna (42 días)
Sociodemográfica	Salud	Número de casos de mortalidad por lesiones auto inflingidas intencionalmente en el Municipio de Acacias.
Sociodemográfica	Salud	Tasa de mortalidad por tumores malignos en menores de 18 años.
Sociodemográfica	Salud	Número de casos de menores de 5 años diagnosticados por Infección Respiratoria Aguda (IRA)
Sociodemográfica	Salud	Número de casos de mortalidad por dengue
Sociodemográfica	Salud	Número de casos de VIH en menores de 18 años
Sociodemográfica	Salud	Número de nacidos vivos reportados
Sociodemográfica	Salud	Tasa de mortalidad por malaria
Sociodemográfica	Salud	Porcentaje de transmisión materno-infantil de la hepatitis B
Sociodemográfica	Salud	Porcentaje transmisión materno-infantil del VIH/SIDA
Sociodemográfica	Salud	Tasa de mortalidad prematura por enfermedades cardiovasculares
Sociodemográfica	Salud	Tasa de mortalidad prematura por cáncer de mama, cuello uterino, colon y recto, pulmón, próstata, estómago, linfoma No Hodgkin y Leucemia.
Sociodemográfica	Salud	Tasa de mortalidad prematura por diabetes mellitus
Sociodemográfica	Salud	Tasa de mortalidad prematura de las enfermedades crónicas de las vías respiratorias inferiores

1040.

Área temática	Tema SEN	Nombre del Indicador
Sociodemográfica	Salud	Porcentaje de personas atendidas en servicios en salud mental
Sociodemográfica	Salud	Porcentaje de mujeres de 15 a 19 años que son madres o están embarazadas de su primer hijo.
Sociodemográfica	Salud	Porcentaje de población afiliada al sistema de seguridad social en salud
Sociodemográfica	Salud	Incidencia de intoxicaciones por sustancias químicas
Sociodemográfica	Servicios Públicos Domiciliarios	Acceso a agua potable (GEIH)
Sociodemográfica	Nivel, calidad y condiciones de vida	Medida de pobreza multidimensional censal
Sociodemográfica	Servicios Públicos Domiciliarios	Porcentaje de la población con acceso a métodos de saneamiento adecuados- (GEIH)
Sociodemográfica	Nivel, calidad y condiciones de vida	Necesidades Básicas Insatisfechas (NBI)
Sociodemográfica	Educación, ciencia, tecnología e innovación	Brecha entre cobertura neta urbano-rural en educación preescolar, básica y media
Sociodemográfica	Educación, ciencia, tecnología e innovación	Cobertura en educación superior
Económica	Agricultura, ganadería y pesca	Hectáreas de pequeña y mediana propiedad rural, formalizadas
Sociodemográfica	Seguridad y defensa	Número de robos de vehículos motorizados
Económica	Transporte	Parque automotor por municipio (particular, oficial, público) incluyendo motocicletas
Sociodemográfica	Educación, ciencia, tecnología e innovación	Porcentaje de estudiantes que se encuentran en nivel de desempeño satisfactorio y avanzado en las pruebas SABER 5 - Lenguaje

1040.

Área temática	Tema SEN	Nombre del Indicador
Sociodemográfica	Educación, ciencia, tecnología e innovación	Porcentaje de estudiantes que se encuentran en nivel de desempeño satisfactorio y avanzado en las pruebas SABER 5 -Matemáticas
Sociodemográfica	Educación, ciencia, tecnología e innovación	Porcentaje de estudiantes que se encuentran en nivel de desempeño satisfactorio y avanzado en las pruebas SABER 9 - Lenguaje
Sociodemográfica	Educación, ciencia, tecnología e innovación	Porcentaje de estudiantes que se encuentran en nivel de desempeño satisfactorio y avanzado en las pruebas SABER 9 - Matemáticas
Sociodemográfica	Salud	Porcentaje de niñas y niños en primera infancia que cuentan con las atenciones priorizadas en el marco de la atención integral
Sociodemográfica	Salud	Porcentaje de personas con criterio de tratamiento y diagnóstico de hepatitis C crónica a quienes se les inicia el tratamiento
Ambiental	Residuos	Porcentaje de residuos sólidos efectivamente aprovechados
Ambiental	Residuos	Porcentaje de residuos sólidos urbanos dispuestos adecuadamente
Ambiental	Residuos	Residuos peligrosos aprovechados y tratados
Sociodemográfica	Educación, ciencia, tecnología e innovación	Tasa de analfabetismo para la población de 15 años y más
Sociodemográfica	Educación, ciencia, tecnología e innovación	Tasa de deserción intra-anual del sector oficial en educación básica y media
Sociodemográfica	Seguridad y defensa	Tasa de feminicidio (homicidios de mujeres asesinadas por razones de genero, por cada 100.000 mujeres)

1040.

Área temática	Tema SEN	Nombre del Indicador
Ambiental	Eventos extremos y desastres	Tasa de personas afectadas a causa de eventos recurrentes
Sociodemográfica	Salud	Tasa General de mortalidad por accidentes de tránsito terrestre
Sociodemográfica	Seguridad y defensa	Víctimas con atención o acompañamiento psicosocial en modalidad individual, familiar, comunitaria y/o grupal

1040.

## Anexo 2. Registros Administrativos Nacionales

Código RR.AA	Área temática	Tema	Entidad responsable	Nombre del registro administrativo
RA78	Sociodemográfica	Administración Pública	Departamento Administrativo de la Función Pública - DAFP	Formulario Único de Reporte de Avances de la Gestión (Furag li)
RA106	Económica	Agricultura, Gandería y Pesca	Instituto Colombiano Agropecuario - ICA	Certificado de Predios Libres de Tuberculosis Bovina
RA108	Económica	Agricultura, Gandería y Pesca	Instituto Colombiano Agropecuario - ICA	Guías Sanitarias de Movilización Interna
RA122	Económica	Agricultura, Gandería y Pesca	Instituto Colombiano Agropecuario - ICA	Registro Sanitario de Predio Pecuario
RA157	Sociodemográfica	Seguridad y Defensa	Ministerio de Defensa Nacional	Formato unificado para la recolección de los datos de secuestro y extorsión
RA171	Sociodemográfica	Seguridad y Defensa	Policía Nacional de Colombia	Delitos
RA173	Sociodemográfica	Seguridad y Defensa	Policía Nacional de Colombia	Otras Conductas
RA236	Sociodemográfica	Servicios Públicos Domiciliarios	Superintendencia de Servicios Públicos Domiciliarios	Formato B1: Información comercial de usuarios regulados.
RA242	Sociodemográfica	Nivel, Calidad y Condiciones de Vida	Superintendencia del Subsidio Familiar	Población, Cobertura de Servicios, Recurso Humano E Infraestructura
RA405	Sociodemográfica	Salud	Ministerio de Salud y Protección Social	Registro Único de Afiliados - Ruaf
RA415	Sociodemográfica	Administración Pública	Superintendencia de Notariado y Registro	Registro de Instrumentos Públicos
Código RR.AA	Sociodemográfica	Educación, Ciencia, Tecnología e Innovación	Ministerio de Educación Nacional	Registro de instituciones, programas académicos y población estudiantil de educación superior en el sistema nacional de información de la educación superior - SNIES
RA465	Económica	Construcción	Instituto Geográfico Agustín Codazzi - IGAC	Información Catastral Componente geográfico
RA500	Económica	Minero Energético	Ministerio de Minas y energía	Nuevos Usuarios Con El Servicio de energía Eléctrica
Código RR.AA	Área temática	Tema	Entidad responsable	Nombre del registro administrativo

1040.

RA78	Sociodemográfica	Administración Pública	Departamento Administrativo de la Función Pública - DAFP	Formulario Único de Reporte de Avances de la Gestión (Furag li)
RA623	Económica	Agricultura, Ganadería y Pesca	Federación Colombiana de Ganaderos - Fondo Nacional del Ganado	Registro Único de Vacunación - RUV
RA113	Económica	Agricultura, Ganadería y Pesca	Instituto Colombiano Agropecuario - ICA	Registro de Explotaciones Ganaderas
RA118	Económica	Agricultura, Ganadería y Pesca	Instituto Colombiano Agropecuario - ICA	Registro de Predios Certificados en Buenas Prácticas Ganaderas en Producción de ovinos y Caprinos con destino al Consumo Humano
RA123	Económica	Agricultura, Ganadería y Pesca	Instituto Colombiano Agropecuario - ICA	Registro Único de Transportador Ganadero
RA402	Sociodemográfica	Demografía y Población	Unidad Nacional para la Gestión del Riesgo de desastres - UNGRD	Registro Administrativo de Migrantes Venezolanos - RAMV
RA427	Sociodemográfica	Demografía y Población	Registraduría Nacional del Estado Civil	Registro Civil de Nacimiento
RA124	Sociodemográfica	Educación, Ciencia, Tecnología e Innovación	Instituto Colombiano para la Evaluación de la Educación - Icfes	Saber 11
RA431	Sociodemográfica	Educación, Ciencia, Tecnología e Innovación	Ministerio de Educación Nacional	Sistema de Información de la Educación para el Trabajo y el desarrollo Humano SIET
RA439	Económica	Finanzas Públicas y Estadísticas Fiscales	Dirección de Impuestos y Aduanas Nacionales - DIAN	Registro Único Tributario – RUT
RA165	Sociodemográfica	Salud	Ministerio de Salud y Protección Social	Registros Individuales de Prestación de Servicios de Salud – Rips
RA486	Sociodemográfica	Seguridad y Defensa	Instituto Nacional de Medicina Legal y Ciencias Forenses - Medicina Legal	Reporte Administrativo de lesiones de causa externa (fatales y no fatales)
RA488	Sociodemográfica	Justicia	Ministerio de Justicia y del derecho	Registro de Datos de Usuario Registros de Información de Casas de Justicia y Convivencia Ciudadana
<b>Código RR.AA</b>	<b>Área temática</b>	<b>Tema</b>	<b>Entidad responsable</b>	<b>Nombre del registro administrativo</b>

1040.

RA78	Sociodemográfica	Administración Pública	Departamento Administrativo de la Función Pública - DAFP	Formulario Único de Reporte de Avances de la Gestión (Furag li)
RA128	Ambiental	Recursos Ambientales y Su Uso	Instituto de Hidrología, Meteorología y Estudios Ambientales - IDEAM	Registro de Usuario del Recurso Hídrico
RA213	Sociodemográfica	Servicios Públicos Domiciliarios	Superintendencia de Servicios Públicos Domiciliarios	Formato de Facturación Servicio de Acueducto
RA229	Sociodemográfica	Servicios Públicos Domiciliarios	Superintendencia de Servicios Públicos Domiciliarios	Formulario Tratamiento de aguas residuales, análisis fisicoquímicos y microbiológicos
RA237	Sociodemográfica	Servicios Públicos Domiciliarios	Superintendencia de Servicios Públicos Domiciliarios	Formato B2 : Información comercial de usuarios no regulados
RA657	Sociodemográfica	Servicios Públicos Domiciliarios	Superintendencia de Servicios Públicos Domiciliarios	Registros de estaciones de transferencia Resolución SSPD 20101300048765
RA666	Sociodemográfica	Servicios Públicos Domiciliarios	Superintendencia de Servicios Públicos Domiciliarios	Componentes Tarifarios Aplicados Gas Combustible por Redes
RA693	Sociodemográfica	Servicios Públicos Domiciliarios	Superintendencia de Servicios Públicos Domiciliarios	Registro de áreas de prestación del servicio municipios mayores a 5.000 suscriptores
RA696	Sociodemográfica	Servicios Públicos Domiciliarios	Superintendencia de Servicios Públicos Domiciliarios	Registro de sitios de disposición final Resolución SSPD 20174000237705
RA708	Sociodemográfica	Servicios Públicos Domiciliarios	Superintendencia de Servicios Públicos Domiciliarios	Aplicativo toneladas aprovechadas
RA712	Sociodemográfica	Servicios Públicos Domiciliarios	Superintendencia de Servicios Públicos Domiciliarios	Formulario Registro Sistemas de tratamiento de aguas residuales
RA50	Económica	Servicios (Turismo, Hoteles, Restaurantes y Otros)	Confederación Colombiana de Cámaras de Comercio - CONFECÁMARAS	Registro Nacional de Turismo

### Anexo 3. Registros Administrativos Municipales



1040.

Entidad Productora	Nombre del registro administrativo	Tema
Oficina de Tecnologías de la información y las telecomunicaciones	Usuarios registrados en la sede electrónica del municipio	Educación, ciencia, tecnología e innovación
Oficina de Tecnologías de la información y las telecomunicaciones	Registro de Visitas Puntos Vive Digital	Educación, ciencia, tecnología e innovación
Secretaría Administrativa y Financiera	Registro de los ciudadanos que han evaluado la prestación de servicio de la Alcaldía	Administración pública
Secretaría de Fomento y Desarrollo Sostenible	Caracterización de mujeres del área rural	Recursos ambientales y su uso
Secretaría de Fomento y Desarrollo Sostenible	Caracterización de recicladores de oficio	Educación, ciencia, tecnología e innovación
Secretaría de Gobierno	Evaluación de daños y análisis de necesidades - EDAN	Recursos ambientales y su uso
Secretaría de Gobierno	Registro de las propiedades horizontales legalizadas en el Municipio de Acacias	Administración pública
Secretaría de Gobierno	Planeación y Atención a Víctimas - MAAT	Administración pública
Secretaría de Infraestructura	Consolidado solicitudes para proyectos de inversión en infraestructura	Nivel, calidad y condiciones de vida
Secretaría de Salud	GSAL - F - 174 Formato Índice AEDICO LARVAS Y PUPAS V3	Salud
Secretaría de Salud	GSAL - F - 191 Censo IPS y Consultorios V3	Nivel, calidad y condiciones de vida
Secretaría de Salud	GSAL - F - 209 Matriz Diagnóstica de Salud Mental V1	Nivel, calidad y condiciones de vida
Secretaría de Salud	Planilla Caracterización Población Atendida GSAL- F - 166	Nivel, calidad y condiciones de vida
Secretaría Social, de Educación, Cultura y Deportes	Caracterización de la población atendida a través de los servicios de fisioterapia	Demografía y población
Secretaría Social, de Educación, Cultura y Deportes	Caracterización de Población atendida a través de los servicios, orientación y prevención de violencia de género	Demografía y población
Secretaría Social, de Educación, Cultura y Deportes	Identificación inicial de psicología de población	Demografía y población
Secretaría Social, de Educación, Cultura y Deportes	Registro de personas atendidas a través de los servicios, orientación, seguimiento y acompañamiento para prevención de violencia basada en género	Demografía y población
Secretaría Social, de Educación, Cultura y Deportes	Registro de las personas que han sido beneficiadas con actividades dirigidas a la población con discapacidad	Nivel, calidad y condiciones de vida
Secretaría Social, de Educación, Cultura y Deportes	Registro de los ciudadanos que han hecho uso de los procesos de formación artística y cultural	Cultura
Entidad Productora	Nombre del registro administrativo	Tema

1040.

Secretaría Educación, Deportes	Social, Cultura	de y	Registro de los ciudadanos que han hecho uso de los procesos de formación en disciplinas deportivas	Demografía y población
Secretaría Educación, Deportes	Social, Cultura	de y	Planilla Única de Caracterización de Población Atendida - Gerontología	Administración pública
Secretaría Educación, Deportes	Social, Cultura	de y	Usuarios atendidos por la Biblioteca Pública Municipal con servicios bibliotecarios	Demografía y población