






















LEYENDA TEMÁTICA					
Área de Conservación	Nombre		Simbología	Área (Has)*	
Parque Natural Nacional	Parque Natural Nacional Sumapaz			4.306,00 **	
Área de Conservación	Nombre	Zonificación	Simbología	Área (Has)*	
Parque Natural Regional	Parque Natural Regional Bosque de los Guayupes	Preservación		14.009,10 **	
		Restauración		321,04 **	
Área de Conservación	Nombre		Simbología	Área (Has)*	
Complejo de Páramos	Complejo de Páramos Cruz Verde - Sumapaz			5.853,25 **	
Área de Conservación	Categoría	Zona de Manejo	Subzona de Manejo	Simbología	Área (Has)*
POMCA Alto Ariari	Conservación y Protección Ambiental	Áreas Protegidas	Áreas SINAP		4.320,48
			Áreas SINAP		4.411,27
	Conservación y Protección Ambiental	Áreas de Protección	Áreas Complementarias para la Conservación		29.647,55
			Áreas de Amenazas Naturales		0,13
			Áreas de Importancia Ambiental		4.793,98
	Uso Múltiple	Áreas de Restauración	Áreas de Rehabilitación		57,13
			Áreas de Restauración Ecológica		423,89
			Áreas de recuperación para el Uso Múltiple		9,24
Área de Conservación	Categoría	Zona de Manejo		Simbología	Área (Has)*
POMCA Río Guamal	Conservación y Protección Ambiental	Protección			10.300,19
Área de Conservación	Categoría			Simbología	Área (Has)*
POMCA Acacias - Pajure	Conservación				7.077,24
	Preservación				1.837,62
	Restauración				8.364,98
Área de Conservación	Nombre		Simbología	Área (Has)*	
Ecosistemas Estratégicos	Humedales			574,08 **	
	Sabana Inundable			131,421 **	
Áreas de Infiltración para la Recarga de Acuíferos	Quebrada Las Blancas			3.277,42 **	
	Río Acacitas			570,12 **	
Áreas Periféricas a Cuerpos de Agua	Rondas de Protección Hídrica			21.461,61**	

* Área en jurisdicción del municipio de Acacias, Meta.

Cálculo de acuerdo al límite IGAC dispuesto en "Colombia en Mapas" Noviembre de 2002.

** Área superpuesta

* Área en jurisdicción del municipio de Acacías, Meta.
Cálculo de acuerdo a límite IGAC dispuesto en "Colombia en Mapas" Noviembre de 2022.
** Área superpuesta

CONVENCIONES

Límites

Municipal

Zona Urbana

Zona de Expansión

Hidrografía

Drenaje Doble

Lecho Seco

Infraestructura Vial

Pavimentada de dos o más calzadas

Sin Pavimentar de dos o más calzadas

Pavimentada angosta

Centro Poblado

Predial

Mpios. Limitrofes

Isla Drenaje

Laguna

Sin pavimentar angosta

Sin pavimentar angosta transitable en tiempo seco

Carreteable

Relieve

Curva Índice

Curva Intermedia

Curva Suplementaria

Drenaje Permanente

Drenaje Intermitente

Sendero

LOCALIZACIÓN GENERAL

República de Colombia

Departamento del Meta

Municipio de Acacías

PARÁMETROS CARTOGRAFICOS

PROYECCIÓN
ELIPSOIDE
ORIGEN LATITUD
ORIGEN LONGITUD
FALSO ESTE
FALSO NORTE
FACTOR DE ESCALA
DATUM

Transversa de Mercator
GRS80
4° N
73° W
5.000.000 metros
2.000.000 metros
0,9992
MAGNA - SIRGAS

ESCALA DE TRABAJO

1 : 25.000

ESCALA DE IMPRESIÓN

1 : 110.000

ESCALA GRÁFICA

FUENTES DE INFORMACIÓN

Fuente Base Cartográfica:

- Instituto Geográfico Agustín Codazzi - IGAC
- Planchas Cartografía Básica Escala 1:25.000
- 2661B - 2661C - 2661D - 2661IA - 2661IC - 2661IIA - 2661IIB - 2661IIC - 2661IID - 2661IVA - 2661VB - 2661VC - 2661VD - 2671IIA - 2671IIC - 2851IB - 2861A. Año: 2017.
- Información Catastral IGAC Año: 2019

Fuente Temática

Revisión y Ajuste Plan Básico de Ordenamiento Territorial

ARCHIVO

MFG-04_AREAS_CONSERVACION_PROTECCION_AMBIENTAL.mxd

REVISIÓN Y APROBACIÓN

Secretaría de Planeación y Vivienda

Alcaldía Municipal

FECHA DE ACTUALIZACIÓN

MAYO DE 2022

REVISIÓN Y AJUSTE

PLAN BÁSICO DE ORDENAMIENTO TERRITORIAL

MUNICIPIO DE ACACÍAS, META

TÍTULO DEL MAPA

ÁREAS DE CONSERVACIÓN Y PROTECCIÓN AMBIENTAL

NÚMERO DE MAPA

MFG - 04