	REPUBLICA DE COLOMBIA DEPARTAMENTO DEL META CONCEJO MUNICIPAL DE ACACIAS	CÓDIGO: PGD-200-21.01
		FECHA: OCTUBRE 2015
	MODELO ESTANDAR DE CONTROL INTERNO - MECI GESTION DOCUMENTAL	VERSIÓN: 01

ACUERDO No. 590
(Septiembre 13 de 2022)

"POR MEDIO DEL CUAL SE AUTORIZA AL ALCALDE MUNICIPAL PARA SUSCRIBIR PERMISOS DE INTERVENCION VOLUNTARIA DE ÁREAS DE TERRENO SOBRE BIENES INMUEBLES DE PROPIEDAD DEL MUNICIPIO DE ACACIAS PARA PROYECTO DE INFRAESTRUCTURA VIAL".

EL HONORABLE CONCEJO MUNICIPAL DE ACACIAS META

En uso de sus facultades Constitucionales y legales, en especial las conferidas En el artículo 313 de la Constitución Política, y el artículo 32 de la Ley 136 de 1994, modificada por la ley 1551 de 2012, el artículo 127 del Decreto 1333 de 1986, el Acuerdo municipal N° 427 de 2016, modificado por el acuerdo N° 506 de 2019,

CONSIDERACIONES

Que la Constitución Política de Colombia en su artículo 2, establece que son fines esenciales del Estado, servir a la comunidad, promover la prosperidad general y garantizar la efectividad de los principios, derechos y deberes consagrados en la Constitución; facilitar la participación de todos en las decisiones que los afectan y en la vida económica, política, administrativa y cultural de la Nación; defender la independencia nacional, mantener la integridad territorial y asegurar la convivencia pacífica y la vigencia de un orden justo.


Que el artículo 209 ibídem, establece que la función administrativa está al servicio de los intereses generales y se desarrolla con fundamento en los principios de igualdad, moralidad, eficacia, economía, celeridad, imparcialidad y publicidad, mediante la descentralización, la delegación y la desconcentración de funciones.

Que el artículo 313 ibídem, numeral 3, señala que es facultad de los Concejos Municipales autorizar al Alcalde para celebrar contratos y ejercer pro tempore precisas funciones de las que corresponden al Concejo.

"Por la dignidad de Todos"

Avenida 23 No. 27-14 barrio la Tiza
 Biblioteca Municipal Acacias-Meta (Carlos María Hernández Rojas)
 Correo Electrónico: concejo@Acacias.gov.co
 Página Web: <http://www.concejo-Acacias-meta.gov.co>



	REPUBLICA DE COLOMBIA DEPARTAMENTO DEL META CONCEJO MUNICIPAL DE ACACIAS	CÓDIGO: PGD-200-21.01
		FECHA: OCTUBRE 2015
	MODELO ESTANDAR DE CONTROL INTERNO - MECI GESTION DOCUMENTAL	VERSIÓN: 01

Que de conformidad con lo previsto en el Decreto 1333 de 1986, Código del Régimen Municipal, artículo 167, la administración y disposición de bienes inmuebles municipales, incluyendo los ejidos, estarán sujetas a las normas que dicten los Concejos Municipales.

Que en el Municipio de Acacias a través del Acuerdo Municipal No. 427 del 2016 modificado por el Acuerdo Municipal N° 506 del año 2019, se reglamentaron las facultades previstas en la Constitución y la Ley, entre las cuales está la enajenación de bienes inmuebles.

Que el Municipio como persona jurídica de derecho público tiene dentro de su haber bienes inmuebles respecto de los cuales goza del derecho real de dominio, que son tradicionalmente clasificados en bienes fiscales y bienes de uso público (Art. 674 Código Civil).

Que los bienes fiscales o patrimoniales, son aquellos que pertenecen a sujetos de derecho público de cualquier naturaleza u orden, y que por lo general, están destinados al cumplimiento de las funciones públicas o servicios públicos, tales como los terrenos, edificios, fincas, granjas, equipos, enseres, acciones, rentas y bienes del presupuesto, etc., es decir, afectos al desarrollo de su misión y utilizados para sus actividades, o pueden constituir una reserva patrimonial para fines de utilidad común. Su dominio corresponde a la República, pero su uso no pertenece generalmente a los habitantes, de manera que el Estado los posee y los administra en forma similar a como lo hacen los particulares con los bienes de su propiedad (Consejo de Estado Rad. 19001-23-31-000-2005-00993-01(AP)).

Que la CONCESIÓN VIAL DE LOS LLANOS S.A.S., ha solicitado al Municipio de Acacias cuatro (4) permisos de intervención sobre bienes de propiedad del municipio aduciendo lo siguiente:

"Que según el Decreto 4165 del 03 de noviembre de 2011, dispuso la creación de la AGENCIA NACIONAL DE INFRAESTRUCTURA – ANI, como un establecimiento público del orden nacional, adscrito al Ministerio de Transporte que tiene por objeto "Planear, estructurar, contratar, ejecutar y administrar los negocios de infraestructura de transporte que se desarrollen con participación del capital privado y en especial las concesiones, en los modos carretero, fluvial, marítimo, férreo y portuario".

Que el 5 de mayo de 2015 la AGENCIA NACIONAL DE INFRAESTRUCTURA ANI, y la CONCESIÓN VIAL DE LOS LLANOS S.A.S., en adelante El Concesionario, suscribieron el Contrato de Concesión No. 004 de 2015.

Que El Concesionario, se encuentra debidamente facultado por la Agencia Nacional de Infraestructura - ANI para adelantar toda la gestión tendiente a la adquisición de los predios en cumplimiento de las disposiciones contenidas en el artículo 58 de la Constitución Política

"Por la dignidad de Todos"


Avenida 23 No. 27-14 barrio la Tiza

Biblioteca Municipal Acacias-Meta (Carlos María Hernández Rojas)

Correo Electrónico: concejo@Acacias.gov.co

Página Web: <http://www.concejo-Acacias-meta.gov.co>



	REPUBLICA DE COLOMBIA DEPARTAMENTO DEL META CONCEJO MUNICIPAL DE ACACIAS	CÓDIGO: PGD-200-21.01
		FECHA: OCTUBRE 2015
	MODELO ESTANDAR DE CONTROL INTERNO - MECI GESTION DOCUMENTAL	VERSIÓN: 01

de Colombia, Ley 388 de 1997, Ley 1682 de 2013, Ley 1882 de 2018 y demás normas concordantes, para la ejecución del proyecto denominado Malla Vial del Meta.

Que las áreas adquiridas serán incorporadas al corredor vial a nombre de la Agencia Nacional de Infraestructura - ANI por intermedio de El Concesionario, a quien le corresponde adquirir los predios afectados por el proyecto por expresa disposición estipulada en el Contrato de Concesión No. 004 del 5 de mayo de 2015 y la delegación consignada en la Ley 105 de 1993, artículo 34, según la cual, en la adquisición de predios para la construcción de obras de infraestructura de transporte, la entidad estatal concedente podrá delegar esta función, en el Concesionario o en un tercero. Los predios adquiridos figurarán a nombre de la entidad pública.

Que las franjas de terreno de los predios serán utilizadas en cumplimiento del PROYECTO MALLA VIAL DEL META- CONTRATO No. 004 DE 2015 Tramo: VILLAVICENCIO - GRANADA, Sector ACACIAS - LA CUNCIA."

Que los permisos voluntarios de intervención se encuentran definidos en el artículo 27 de la Ley 1682 de 2013, modificado por el artículo 11 de la Ley 1882 de 2018 así:

ARTÍCULO 27. Permiso de intervención voluntario. Mediante documento escrito suscrito por la entidad y el titular inscrito en el folio de matrícula, el poseedor regular o los herederos determinados del bien, podrá pactarse un permiso de intervención voluntario del inmueble objeto de adquisición o expropiación. **El permiso será irrevocable una vez se pacte.**

Con base en el acuerdo de intervención suscrito, la entidad deberá iniciar el proyecto de infraestructura de transporte.

Lo anterior, sin perjuicio de los derechos de terceros sobre el inmueble los cuales no surtirán afectación o detrimento alguno con el permiso de intervención voluntaria, así como el deber del responsable del proyecto de infraestructura de transporte de continuar con el proceso de enajenación voluntaria, expropiación administrativa o judicial, según corresponda.

PARÁGRAFO. En el proceso administrativo, en caso de no haberse pactado el permiso de intervención voluntario del inmueble objeto de adquisición o expropiación, dentro de los quince (15) días siguientes a la ejecutoria del acto administrativo que la dispuso, la entidad interesada solicitará a la respectiva autoridad de policía, la práctica de la diligencia de desalojo, que deberá realizarse con el concurso de esta última y con el acompañamiento de la Defensoría del Pueblo y/o el personero municipal quien deberá garantizar la protección de los Derechos Humanos, dentro de un

"Por la dignidad de Todos"


Avenida 23 No. 27-14 barrio la Tiza

Biblioteca Municipal Acacias-Meta (Carlos María Hernández Rojas)

Correo Electrónico: concejo@Acacias.gov.co

Página Web: <http://www.concejo-Acacias-meta.gov.co>



	REPUBLICA DE COLOMBIA DEPARTAMENTO DEL META CONCEJO MUNICIPAL DE ACACIAS	CÓDIGO: PGD-200-21.01
		FECHA: OCTUBRE 2015
	MODELO ESTANDAR DE CONTROL INTERNO - MECI GESTION DOCUMENTAL	VERSIÓN: 01

término perentorio de cinco (5) días, de la diligencia, se levantara un acta y en ella no procederá oposición alguna.

Que las facultades que se autorizan mediante el presente Acuerdo no se refieren a la enajenación definitiva de los bienes fiscales que a continuación se relacionan, sin embargo dada la condición irrevocable que configuran los permisos de intervención voluntaria solicitados por la Concesión Vial de Los Llanos en nombre y representación de la Agencia Nacional de Infraestructura y el marco jurídico que antecede, el Concejo Municipal es el competente para otorgar autorización al burgomaestre para suscribir un acto de disposición material definitiva sobre las áreas de terreno requeridas por el proyecto de infraestructura vial en el marco de la potestad administración y disposición de bienes inmuebles municipales; además debe tenerse claro que sobre estas áreas en lo sucesivo la ANI, de manera directa o a través de la Concesión Vial de los Llanos u otro contratista deberá ejecutar el procedimiento para enajenación definitiva de éstas áreas de terreno.

Que las áreas de terreno solicitadas corresponden a los siguientes bienes fiscales de propiedad del Municipio de Acacias, que se describen a continuación:

1. IDENTIFICACIÓN DEL INMUEBLE.

UBICACIÓN		SUPERFICIE		IDENTIFICACIÓN
Tipo de Predio	Urbano		Ha m2	No. Matricula
Departamento	Meta	Título:	7.885	232-32265
Municipio	Acacias	Registro:	7.885	N° de Cédula Catastral
Vereda	Acacias	IGAC:	8.170	500060011000002170002000000000
Dirección (R1 y R2)	Biblioteca Municipal			

1.1. IDENTIFICACIÓN ÁREA REQUERIDA.

PROYECTO MALLA VIAL DEL META - CONTRATO No. 004 DE 2015	
UNIDAD FUNCIONAL	02
FICHA PREDIAL No.	UF02-VGN-154
ABSCISA INICIAL	K 23+858,08 I
ABSCISA FINAL	K 23+931,72 I
ÁREA TOTAL DEL PREDIO	7885, m2
ÁREA REQUERIDA	761,03 m2
ÁREA SOBRANTE	7123,97 m2

2. IDENTIFICACIÓN DEL INMUEBLE.


"Por la dignidad de Todos"

Avenida 23 No. 27-14 barrio la Tiza

Biblioteca Municipal Acacias-Meta (Carlos María Hernández Rojas)

Correo Electrónico: concejo@Acacias.gov.co

Página Web: <http://www.concejo-Acacias-meta.gov.co>

	REPUBLICA DE COLOMBIA	CÓDIGO: PGD-200-21.01
	DEPARTAMENTO DEL META	FECHA: OCTUBRE 2015
	CONCEJO MUNICIPAL DE ACACÍAS	VERSIÓN: 01
MODELO ESTANDAR DE CONTROL INTERNO - MECI		
GESTION DOCUMENTAL		

UBICACIÓN		SUPERFICIE			IDENTIFICACIÓN
Tipo de Predio	Expansión Urbana		Ha	m2	No. Matricula
Departamento	Meta	Título:	5	00	232-18371
Municipio	Acacias	Registro:	5	00	N° de Cédula Catastral
Vereda	Acacias	IGAC:	5	1350	500060011000002070005000000000
Dirección	Centro Comercial y Ganadero Cola				

2.1. IDENTIFICACIÓN ÁREA – REQUERIDA.

PROYECTO MALLA VIAL DEL META - CONTRATO No. 004 DE 2015	
UNIDAD FUNCIONAL	02
FICHA PREDIAL No.	UF02-VGN-0146
ABSCISAS INICIALES	K 22+692,97 I, K 22+920,46 I
ABSCISAS FINALES	K 22+702,23 00 I, K 22+960,00 I
ÁREA TOTAL DEL PREDIO	50000,00 m2
ÁREA REQUERIDA	1.047,84 m2
ÁREA SOBRANTE	48952,16 m2

3. IDENTIFICACIÓN DEL INMUEBLE.

UBICACIÓN		SUPERFICIE			IDENTIFICACIÓN
Tipo de Predio	Expansión Urbana		Ha	m²	No. Matricula
Departamento	Meta	Título:	28	4645	232-8572
Municipio	Acacias	Registro:	12	3000	N° de Cédula Catastral
Vereda	Acacias	IGAC:	2	6348.00	500060011000002070014000000000
Dirección	AV 23 41 50 Junta de Deportes				

3.1. IDENTIFICACIÓN ÁREA – PERMISO INTERVENCIÓN.

PROYECTO MALLA VIAL DEL META - CONTRATO No. 004 DE 2015	
UNIDAD FUNCIONAL	02
FICHA PREDIAL No.	UF02-VGN-0144
ABSCISA INICIAL	K 22+608,41 D
ABSCISA FINAL	K 22+735,48 D

"Por la dignidad de Todos"


Avenida 23 No. 27-14 barrio la Tiza

Biblioteca Municipal Acacias-Meta (Carlos María Hernández Rojas)

Correo Electrónico: concejo@Acacias.gov.co

Página Web: <http://www.concejo-Acacias-meta.gov.co>



	REPUBLICA DE COLOMBIA DEPARTAMENTO DEL META CONCEJO MUNICIPAL DE ACACIAS	CÓDIGO: PGD-200-21.01
		FECHA: OCTUBRE 2015
	MODELO ESTANDAR DE CONTROL INTERNO - MECI GESTION DOCUMENTAL	VERSIÓN: 01

ÁREA TOTAL DEL PREDIO	28 ha 4645 m2
ÁREA REQUERIDA	4.329,39 m2
ÁREA SOBRANTE	280315,61 m2

4. IDENTIFICACIÓN DEL INMUEBLE.

UBICACIÓN		SUPERFICIE		IDENTIFICACIÓN
Tipo de Predio	Urbano		Ha m²	No. Matricula
Departamento	Meta	Titulo:	5 9,350	232-628
Municipio	Acacias	Registro:	18 9.603	N° de Cédula Catastral
Vereda	Barrio la Tiza	IGAC:	469	500060100000006780001000000000F1
			468	500060100000006790001000000000F2
Dirección F1	Av 23 19 14 Br La Tiza			
Dirección F2	Av 23 23 24 Br La Tiza			

4.1. IDENTIFICACIÓN ÁREA – PERMISO INTERVENCIÓN.

PROYECTO MALLA VIAL DEL META - CONTRATO No. 004 DE 2015	
UNIDAD FUNCIONAL	02
FICHA PREDIAL No.	UF02-VGN-170
ABSCISA INICIAL	K 24+185,38 I
ABSCISA FINAL	K 24+324,31 I
ÁREA TOTAL DEL PREDIO	59,350 m2
ÁREA REQUERIDA	0 Ha 947,69 m2
ÁREA SOBRANTE	58,402,31 m2

En mérito de lo expuesto, el Honorable Concejo Municipal de Acacias,

ACUERDA

ARTÍCULO PRIMERO: Autorizar al señor Alcalde de Acacias, para suscribir cuatro (4) permisos de intervención voluntaria de conformidad con lo previsto en el artículo 27 de la Ley 1682 de 2013 modificada por el artículo 11 de la Ley 1882 de 2018, sobre las áreas de terreno de bienes fiscales propiedad del Municipio de Acacias que se describen a continuación:

1. IDENTIFICACIÓN DEL INMUEBLE.

"Por la dignidad de Todos"


Avenida 23 No. 27-14 barrio la Tiza

Biblioteca Municipal Acacias-Meta (Carlos María Hernández Rojas)

Correo Electrónico: concejo@Acacias.gov.co

Página Web: <http://www.concejo-Acacias-meta.gov.co>



	REPUBLICA DE COLOMBIA DEPARTAMENTO DEL META CONCEJO MUNICIPAL DE ACACIAS		CÓDIGO: PGD-200-21.01
			FECHA: OCTUBRE 2015
	MODELO ESTANDAR DE CONTROL INTERNO - MECI GESTION DOCUMENTAL		VERSIÓN: 01

UBICACIÓN		SUPERFICIE			IDENTIFICACIÓN
Tipo de Predio	Urbano		Ha	m2	No. Matricula
Departamento	Meta	Título:		7.885	232-32265
Municipio	Acacias	Registro:		7.885	N° de Cédula Catastral
Vereda	Acacias	IGAC:		8.170	500060011000002170002000000000
Dirección (R1 y R2)	Biblioteca Municipal				

1.1 IDENTIFICACIÓN ÁREA REQUERIDA.

PROYECTO MALLA VIAL DEL META - CONTRATO No. 004 DE 2015	
UNIDAD FUNCIONAL	02
FICHA PREDIAL No.	UF02-VGN-154
ABSCISA INICIAL	K 23+858,08 I
ABSCISA FINAL	K 23+931,72 I
ÁREA TOTAL DEL PREDIO	7885, m2
ÁREA REQUERIDA	761,03 m2
AREA SOBRANTE	7123,97 m2

2. IDENTIFICACIÓN DEL INMUEBLE.

UBICACIÓN		SUPERFICIE			IDENTIFICACIÓN
Tipo de Predio	Expansión Urbana		Ha	m2	No. Matricula
Departamento	Meta	Título:	5	00	232-18371
Municipio	Acacias	Registro:	5	00	N° de Cédula Catastral
Vereda	Acacias	IGAC:	5	1350	500060011000002070005000000000
Dirección	Centro Comercial y Ganadero Cola				

2.1 IDENTIFICACIÓN ÁREA – REQUERIDA.

PROYECTO MALLA VIAL DEL META - CONTRATO No. 004 DE 2015	
UNIDAD FUNCIONAL	02
FICHA PREDIAL No.	UF02-VGN-0146
ABSCISAS INICIALES	K 22+692,97 I, K 22+920,46 I
ABSCISAS FINALES	K 22+702,23 00 I, K 22+960,00 I
ÁREA TOTAL DEL PREDIO	50000,00 m2
ÁREA REQUERIDA	1.047,84 m2
AREA SOBRANTE	48952,16 m2


"Por la dignidad de Todos"

Avenida 23 No. 27-14 barrio la Tiza

Biblioteca Municipal Acacias-Meta (Carlos María Hernández Rojas)

Correo Electrónico: concejo@Acacias.gov.co

Página Web: <http://www.concejo-Acacias-meta.gov.co>

	REPUBLICA DE COLOMBIA	CÓDIGO: PGD-200-21.01
	DEPARTAMENTO DEL META	FECHA: OCTUBRE 2015
	CONCEJO MUNICIPAL DE ACACIAS	VERSIÓN: 01
MODELO ESTANDAR DE CONTROL INTERNO - MECI		
GESTION DOCUMENTAL		

3. IDENTIFICACIÓN DEL INMUEBLE.

UBICACIÓN		SUPERFICIE			IDENTIFICACIÓN
Tipo de Predio	Expansión Urbana		Ha	m ²	No. Matrícula
Departamento	Meta	Título:	28	4645	232-8572
Municipio	Acacias	Registro:	12	3000	N° de Cédula Catastral
Vereda	Acacias	IGAC:	2	6348.00	500060011000002070014000000000
Dirección	AV 23 41 50 Junta de Deportes				

3.1 IDENTIFICACIÓN ÁREA – PERMISO INTERVENCIÓN.

PROYECTO MALLA VIAL DEL META - CONTRATO No. 004 DE 2015	
UNIDAD FUNCIONAL	02
FICHA PREDIAL No.	UF02-VGN-0144
ABSCISA INICIAL	K 22+608,41 D
ABSCISA FINAL	K 22+735,48 D
ÁREA TOTAL DEL PREDIO	28 ha 4645 m ²
ÁREA REQUERIDA	4.329,39 m ²
AREA SOBRANTE	280315,61 m ²

4. IDENTIFICACIÓN DEL INMUEBLE.

UBICACIÓN		SUPERFICIE			IDENTIFICACIÓN
Tipo de Predio	Urbano		Ha	m ²	No. Matrícula
Departamento	Meta	Título:	5	9,350 "Calculada"	232-628
Municipio	Acacias	Registro:	18	9.603	N° de Cédula Catastral
Vereda	Barrio la Tiza	IGAC:		469	500060100000006780001000000000F1
				468	500060100000006790001000000000F2
Dirección F1	Av 23 19 14 Br La Tiza				
Dirección F2	Av 23 23 24 Br La Tiza				

4.1 IDENTIFICACIÓN ÁREA – PERMISO INTERVENCIÓN.

PROYECTO MALLA VIAL DEL META - CONTRATO No. 004 DE 2015

"Por la dignidad de Todos"


Avenida 23 No. 27-14 barrio la Tiza

Biblioteca Municipal Acacias-Meta (Carlos María Hernández Rojas)

Correo Electrónico: concejo@Acacias.gov.co

Página Web: <http://www.concejo-Acacias-meta.gov.co>



	REPUBLICA DE COLOMBIA DEPARTAMENTO DEL META CONCEJO MUNICIPAL DE ACACIAS	CÓDIGO: PGD-200-21.01
		FECHA: OCTUBRE 2015
	MODELO ESTANDAR DE CONTROL INTERNO - MECI GESTION DOCUMENTAL	VERSIÓN: 01

UNIDAD FUNCIONAL	02
FICHA PREDIAL No.	UF02-VGN-170
ABSCISA INICIAL	K 24+185,38 l
ABSCISA FINAL	K 24+324,31 l
ÁREA TOTAL DEL PREDIO	59,350 m2
ÁREA REQUERIDA	0 Ha 947,69 m2
AREA SOBRANTE	58,402,31 m2

PARÁGRAFO PRIMERO: Que el área de cada predio corresponderá a la descrita y que consta en los permisos y planos anexos que hacen parte integral del presente Acuerdo.

PARÁGRAFO SEGUNDO: Los documentos que suscriba el señor Alcalde deben establecerse que el destino de los bienes será única y exclusivamente para el desarrollo del proyecto MALLA VIAL DEL META- CONTRATO No. 004 DE 2015 Tramo: VILLAVICENCIO - GRANADA, Sector ACACIAS - LA CUNCIA


PARÁGRAFO TERCERO: Las facultades otorgadas mediante el presente Acuerdo, no se refieren a la enajenación definitiva de los bienes fiscales que se relacionan en el artículo primero del presente Acuerdo.

ARTÍCULO SEGUNDO. La autorización por este Acuerdo conferida tendrá vigencia hasta el (31) de octubre de 2023, y para su utilización deberán cumplirse con todos los requisitos establecidos en el ordenamiento jurídico vigente.

ARTÍCULO TERCERO: El presente Acuerdo rige a partir de su sanción y publicación y revoca todas las disposiciones que le sean contrarias.

COMUNÍQUESE, PUBLÍQUESE Y CÚMPLASE


Dado en el Honorable Concejo Municipal, a los trece (13) días del mes de septiembre del año dos mil veintidós (2022).


JOSÉ JAIR ECHEVERRY OSPINA
 Presidente Concejo Municipal


CLAUDIA MARCELA REINA URZOLA
 Secretaria General Concejo Municipal

"Por la dignidad de Todos"

Avenida 23 No. 27-14 barrio la Tiza
 Biblioteca Municipal Acacias-Meta (Carlos María Hernández Rojas)
 Correo Electrónico: concejo@Acacias.gov.co
 Página Web: <http://www.concejo-Acacias-meta.gov.co>

	REPUBLICA DE COLOMBIA DEPARTAMENTO DEL META CONCEJO MUNICIPAL DE ACACIAS	CÓDIGO: PGD-200-21.01
		FECHA: OCTUBRE 2015
	MODELO ESTANDAR DE CONTROL INTERNO - MECI GESTION DOCUMENTAL	VERSIÓN: 01

EL PRESIDENTE Y SECRETARIA GENERAL DEL HONORABLE CONCEJO MUNICIPAL DE ACACIAS – META

CERTIFICAN QUE:

El Acuerdo No. **590** de fecha 13 de septiembre de 2022 **POR MEDIO DEL CUAL SE AUTORIZA AL ALCALDE MUNICIPAL PARA SUSCRIBIR PERMISOS DE INTERVENCION VOLUNTARIA DE ÁREAS DE TERRENO SOBRE BIENES INMUEBLES DE PROPIEDAD DEL MUNICIPIO DE ACACIAS PARA PROYECTO DE INFRAESTRUCTURA VIAL**, surtió los dos debates reglamentarios según el Artículo 73 de la Ley 136 de 1994. Surtiendo el primer debate el día miércoles (07) de septiembre de 2022, en la sesión de la Comisión Primera del Plan de Desarrollo y Bienes y el segundo debate en Plenaria el día martes trece (13) de septiembre de 2022, en sesiones extraordinarias convocadas mediante decreto 157 del 08 de septiembre de 2022.

El Proyecto de Acuerdo No. 695, hoy Acuerdo **No. 590** del 13 de septiembre del 2022, fue aprobado por los Concejales presentes en la sesión plenaria.

Se expide en la ciudad de Acacias – Meta, a los catorce (14) días del mes de septiembre de 2022.


JOSÉ JAIR ECHEVERRY OSPINA
Presidente Concejo Municipal


CLAUDIA MARCELA REINA URZOLA
Secretaria General Concejo Municipal

"Por la dignidad de Todos"

Avenida 23 No. 27-14 barrio la Tiza
Biblioteca Municipal Acacias-Meta (Carlos María Hernández Rojas)
Correo Electrónico: concejo@Acacias.gov.co
Página Web: <http://www.concejo-Acacias-meta.gov.co>

Acacias, agosto de 2022

Honorable Concejal
JOSE JAIR ECHEVERRY OSPINA
Presidente Concejo Municipal
Ciudad

6 9 5 /

Asunto: Proyecto de Acuerdo **"POR MEDIO DEL CUAL SE AUTORIZA AL ALCALDE MUNICIPAL PARA SUSCRIBIR PERMISOS DE INTERVENCIÓN VOLUNTARIA DE ÁREAS DE TERRENO SOBRE BIENES INMUEBLES DE PROPIEDAD DEL MUNICIPIO DE ACACIAS PARA PROYECTO DE INFRAESTRUCTURA VIAL"**.

Por medio del presente documento y de conformidad con el artículo 91 de la Ley 136 de 1994 (modificado por el artículo 29 de la Ley 1551 de 2012) presento ante ustedes Honorables Concejales del Municipio de Acacias Proyecto de Acuerdo **"POR MEDIO DEL CUAL SE AUTORIZA AL ALCALDE MUNICIPAL PARA SUSCRIBIR PERMISOS DE INTERVENCIÓN VOLUNTARIA DE ÁREAS DE TERRENO SOBRE BIENES INMUEBLES DE PROPIEDAD DEL MUNICIPIO DE ACACIAS PARA PROYECTO DE INFRAESTRUCTURA VIAL"**, el cual es acompañado de la exposición de motivos, en la que se explican sus alcances y razones que le sirven de sustento.

EXPOSICIÓN DE MOTIVOS

La Constitución Política de Colombia en su artículo 2, establece que son fines esenciales del Estado, servir a la comunidad, promover la prosperidad general y garantizar la efectividad de los principios, derechos y deberes consagrados en la Constitución; facilitar la participación de todos en las decisiones que los afectan y en la vida económica, política, administrativa y cultural de la Nación; defender la independencia nacional, mantener la integridad territorial y asegurar la convivencia pacífica y la vigencia de un orden justo.

El artículo 209 ibidem, establece que la función administrativa está al servicio de los intereses generales y se desarrolla con fundamento en los principios de igualdad, moralidad, eficacia, economía, celeridad, imparcialidad y publicidad, mediante la descentralización, la delegación y la desconcentración de funciones.

De igual manera, la Constitución Política en su artículo 313, numeral 3, señala que es facultad de los Concejos Municipales autorizar al Alcalde para celebrar contratos y ejercer pro tempore precisas funciones de las que corresponden al Concejo.

Que de conformidad con lo previsto en el Decreto 1333 de 1986, Código del Régimen Municipal, en su artículo 167 se define que la administración y disposición de bienes inmuebles municipales, incluyendo los ejidos, estarán sujetas a las normas que dicten los Concejos Municipales.

Que en el Municipio de Acacias a través del Acuerdo Municipal No. 427 del 2016 modificado por el Acuerdo Municipal N° 506 del año 2019, se reglamentaron las facultades previstas en la Constitución y la Ley, entre las cuales está la enajenación de bienes inmuebles.

El Municipio como persona jurídica de derecho público tiene dentro de su haber bienes inmuebles respecto de los cuales goza del derecho real de dominio, que son tradicionalmente clasificados en bienes fiscales y bienes de uso público (Art. 674 Código Civil).

Los bienes fiscales o patrimoniales, son aquellos que pertenecen a sujetos de derecho público de cualquier naturaleza u orden, y que por lo general, están destinados al cumplimiento de las funciones públicas o servicios públicos, tales como los terrenos, edificios, fincas, granjas, equipos, enseres, acciones, rentas y bienes del presupuesto, etc., es decir, afectos al desarrollo de su misión y utilizados para sus actividades, o pueden constituir una reserva patrimonial para fines de utilidad común. Su dominio corresponde a la República, pero su uso no pertenece generalmente a los habitantes, de manera que el Estado los posee y los administra en forma similar a como lo hacen los particulares con los bienes de su propiedad (Consejo de Estado Rad. 19001-23-31-000-2005-00993-01(AP)).

Que la CONCESIÓN VIAL DE LOS LLANOS S.A.S., ha solicitado al Municipio de Acacias tres (3) permisos de intervención sobre bienes de propiedad del municipio aduciendo lo siguiente:

"Que según el Decreto 4165 del 03 de noviembre de 2011, dispuso la creación de la AGENCIA NACIONAL DE INFRAESTRUCTURA – ANI, como un establecimiento público del orden nacional, adscrito al Ministerio de Transporte que tiene por objeto "Planear, estructurar, contratar, ejecutar y administrar los negocios de infraestructura de transporte que se desarrollen con participación del capital privado y en especial las concesiones, en los modos carretero, fluvial, marítimo, férreo y portuario".

Que el 5 de mayo de 2015 la AGENCIA NACIONAL DE INFRAESTRUCTURA ANI, y la CONCESIÓN VIAL DE LOS LLANOS S.A.S., en adelante El Concesionario, suscribieron el Contrato de Concesión No. 004 de 2015.

Que El Concesionario, se encuentra debidamente facultado por la Agencia Nacional de Infraestructura - ANI para adelantar toda la gestión tendiente a la adquisición de los predios en cumplimiento de las disposiciones contenidas en el artículo 58 de la Constitución Política de Colombia, Ley 388 de 1997, Ley 1682 de 2013, Ley 1882 de 2018 y demás normas concordantes, para la ejecución del proyecto denominado Malla Vial del Meta.

Que las áreas adquiridas serán incorporadas al corredor vial a nombre de la Agencia Nacional de Infraestructura - ANI por intermedio de El Concesionario, a quien le corresponde adquirir los predios afectados por el proyecto por expresa disposición estipulada en el Contrato de Concesión No. 004 del 5 de mayo de 2015 y la delegación consignada en la Ley 105 de 1993, artículo 34, según la cual, en la adquisición de predios para la construcción de obras de infraestructura de transporte, la entidad estatal concedente podrá delegar esta función, en el Concesionario o en un tercero. Los predios adquiridos figurarán a nombre de la entidad pública.

1000

Que las franjas de terreno de los predios serán utilizadas en cumplimiento del PROYECTO MALLA VIAL DEL META- CONTRATO No. 004 DE 2015 Tramo: VILLAVICENCIO - GRANADA, Sector ACACIAS - LA CUNCIA."

Que los permisos voluntarios de intervención se encuentran definidos en el artículo 27 de la Ley 1682 de 2013, modificado por el artículo 11 de la Ley 1882 de 2018 así:

*ARTÍCULO 27. Permiso de intervención voluntario. Mediante documento escrito suscrito por la entidad y el titular inscrito en el folio de matrícula, el poseedor regular o los herederos determinados del bien, podrá pactarse un permiso de intervención voluntario del inmueble objeto de adquisición o expropiación. **El permiso será irrevocable una vez se pacte.***

Con base en el acuerdo de intervención suscrito, la entidad deberá iniciar el proyecto de infraestructura de transporte.

Lo anterior, sin perjuicio de los derechos de terceros sobre el inmueble los cuales no surtirán afectación o detrimento alguno con el permiso de intervención voluntaria, así como el deber del responsable del proyecto de infraestructura de transporte de continuar con el proceso de enajenación voluntaria, expropiación administrativa o judicial, según corresponda.

PARÁGRAFO. En el proceso administrativo, en caso de no haberse pactado el permiso de intervención voluntario del inmueble objeto de adquisición o expropiación, dentro de los quince (15) días siguientes a la ejecutoria del acto administrativo que la dispuso, la entidad interesada solicitará a la respectiva autoridad de policía, la práctica de la diligencia de desalojo, que deberá realizarse con el concurso de esta última y con el acompañamiento de la Defensoría del Pueblo y/o el personero municipal quien deberá garantizar la protección de los Derechos Humanos, dentro de un término perentorio de cinco (5) días, de la diligencia, se levantara un acta y en ella no procederá oposición alguna.

Que pese a que las facultades que se solicitan mediante la presente exposición no se refieren a la enajenación definitiva de los bienes fiscales que a continuación se relacionan, es claro para el suscrito que dada la condición irrevocable que configuran los permisos de intervención voluntaria solicitados por la Concesión Vial de Los Llanos en nombre y representación de la Agencia Nacional de Infraestructura y el marco jurídico que antecede, el Concejo Municipal debe otorgar autorización al burgomaestre para suscribir un acto de disposición material definitiva sobre las áreas de terreno requeridas por el proyecto de infraestructura vial en el marco de la potestad administración y disposición de bienes inmuebles municipales; además debe tenerse claro que sobre estas áreas en lo sucesivo la ANI, de manera directa o a través de la Concesión Vial de los Llanos u otro contratista deberá ejecutar el procedimiento para enajenación definitiva de éstas áreas de terreno.

Que las áreas de terreno solicitadas corresponden a los siguientes bienes fiscales de propiedad del Municipio de Acacias, que se describen a continuación:

1000

1. IDENTIFICACIÓN DEL INMUEBLE.

UBICACIÓN		SUPERFICIE			IDENTIFICACIÓN
Tipo de Predio	Urbano		Ha	m2	No. Matrícula
Departamento	Meta	Título:		7.885	232-32265
Municipio	Acacias	Registro:		7.885	N° de Cédula Catastral
Vereda	Acacias	IGAC:		8.170	500060011000002170002000000000
Dirección (R1 y R2)	Biblioteca Municipal				

1.1. IDENTIFICACIÓN ÁREA REQUERIDA.

PROYECTO MALLA VIAL DEL META - CONTRATO No. 004 DE 2015	
UNIDAD FUNCIONAL	02
FICHA PREDIAL No.	UF02-VGN-154
ABSCISA INICIAL	K 23+858,08 l
ABSCISA FINAL	K 23+931,72 l
ÁREA TOTAL DEL PREDIO	7885, m2
ÁREA REQUERIDA	761,03 m2
ÁREA SOBRANTE	7123,97 m2

2. IDENTIFICACIÓN DEL INMUEBLE.

UBICACIÓN		SUPERFICIE			IDENTIFICACIÓN
Tipo de Predio	Expansión Urbana		Ha	m2	No. Matrícula
Departamento	Meta	Título:	5	00	232-18371
Municipio	Acacias	Registro:	5	00	N° de Cédula Catastral
Vereda	Acacias	IGAC:	5	1350	500060011000002070005000000000
Dirección	Centro Comercial y Ganadero Cola				

2.1. IDENTIFICACIÓN ÁREA – REQUERIDA.

PROYECTO MALLA VIAL DEL META - CONTRATO No. 004 DE 2015	
UNIDAD FUNCIONAL	02
FICHA PREDIAL No.	UF02-VGN-0146
ABSCISAS INICIALES	K 22+692,97 l, K 22+920,46 l
ABSCISAS FINALES	K 22+702,23 00 l, K 22+960,00 l
ÁREA TOTAL DEL PREDIO	50000,00 m2
ÁREA REQUERIDA	1.047,84 m2
ÁREA SOBRANTE	48952,16 m2

3. IDENTIFICACIÓN DEL INMUEBLE.

UBICACIÓN		SUPERFICIE		IDENTIFICACIÓN
Tipo de Predio	Expansión Urbana		Ha	m ²
Departamento	Meta	Título:	28	4645
Municipio	Acacias	Registro:	12	3000
Vereda	Acacias	IGAC:	2	6348.00
Dirección	AV 23 41 50 Junta de Deportes			

3.1. IDENTIFICACIÓN ÁREA – PERMISO INTERVENCIÓN.

PROYECTO MALLA VIAL DEL META - CONTRATO No. 004 DE 2015	
UNIDAD FUNCIONAL	02
FICHA PREDIAL No.	UF02-VGN-0144
ABSCISA INICIAL	K 22+608,41 D
ABSCISA FINAL	K 22+735,48 D
ÁREA TOTAL DEL PREDIO	28 ha 4645 m ²
ÁREA REQUERIDA	4.329,39 m ²
ÁREA SOBRANTE	280315,61 m ²

Que la Secretaría de Planeación y Vivienda expidió el día 08 de agosto de 2022 las siguientes certificaciones de los predios objeto de solicitud de permisos, las cuales fueron tenidos en cuenta para el análisis de la presente exposición.

1. Certificaciones de no encontrarse los bienes inmuebles antes descritos comprometidos en proyecto estratégico del PBOT ni en un proyecto de inversión conforme el Plan de Desarrollo "Acacias Camino de Oportunidad 2020 -2023"
2. Conceptos de uso de suelo.

Que igualmente acompañan a la presente exposición, certificados de tradición y libertad y los títulos de dominio de los predios objeto de solicitud que evidencian que son de propiedad del Municipio de Acacias; los permisos de intervención voluntaria y los planos de las áreas requeridas para la ejecución del proyecto de infraestructura vial presentados por la Concesión Vial de los Llanos.

Que, así las cosas, se pone a consideración del Honorable Concejo Municipal el Proyecto de Acuerdo "POR MEDIO DEL CUAL SE AUTORIZA AL ALCALDE MUNICIPAL PARA SUSCRIBIR PERMISOS DE INTERVENCIÓN VOLUNTARIA DE ÁREAS DE TERRENO SOBRE BIENES INMUEBLES DE PROPIEDAD DEL MUNICIPIO DE ACACIAS PARA PROYECTO DE INFRAESTRUCTURA VIAL".

COMPETENCIA

La competencia para presentar este Proyecto de Acuerdo es de la Administración Municipal de acuerdo a los artículos 71, 91 de la Ley 136 de 1994 modificado este último por el artículo 29 de la Ley 1551 de 2012.



MUNICIPIO DE
ACACIAS



1000

IMPLICACIONES FINANCIERAS Y PRESUPUESTALES

La suscripción de los permisos de intervención voluntaria no tendrá ninguna contraprestación económica a cargo de las partes.

Anexos

1. Certificados de tradición y libertad.
2. Títulos de dominio.
3. Certificaciones de no encontrarse los bienes inmuebles antes descritos comprometidos en un proyecto estratégico del PBOT ni en un proyecto de inversión conforme el Plan de Desarrollo "Acacias Camino de Oportunidad 2020 -2023", expedidas por la Secretaría de Planeación.
4. Paz y salvos de impuesto predial.
5. Conceptos de uso de suelo expedidos por la Secretaría de Planeación y Vivienda.
6. Copia de permiso de intervención presentados por la Concesión Vial de los Llanos.
7. Planos de áreas de terreno requeridas por el proyecto de infraestructura vial.

Cordialmente,


LICET BAUTISTA MORALES

Alcalde Municipal (E)

Decreto N° 150 del 24 de agosto de 2022

Proyectó: Grecia Ojeda Torres, Abogada Oficina Jurídica
Revisó: Liceth Meliza Aguilar Gamboa, Jefe Oficina Jurídica

DECRETO No. 150 DE 2022
(24 de agosto de 2022)

"POR MEDIO DEL CUAL SE ENCARGAN UNAS FUNCIONES"

EL ALCALDE MUNICIPAL DE ACACIAS – META

En uso de sus facultades Constitucionales y Legales y especialmente las contenidas en el artículo 315 de la Constitución Política, el Decreto Ley 2400 de 1968, el artículo 91 de la Ley 136 de 1994 modificado por el artículo 29 de la Ley 1551 de 2012, Decreto 1083 de 2015 y,

CONSIDERANDO

Que el artículo 2.2.5.4.7 del Decreto 1083 de 2015, prevé el encargo de la siguiente manera; *"los empleados podrán ser encargados para asumir parcial o totalmente las funciones de empleos diferentes de aquellos para los cuales han sido nombrados, por ausencia temporal o definitiva del titular, desvinculándose o no de las propias de su cargo".*

Que el Decreto Ley 2400 de 1968 en su artículo 18 estipula que; *"los empleados vinculados regularmente a la administración pueden encontrarse en las siguientes situaciones administrativas: en uso de licencia o permiso; en comisión; ejerciendo las funciones de un empleo por encargo; prestando servicio militar obligatorio, o en servicio activo".*

Así mismo, el artículo 23 *ibidem* consagra que; *"los empleados podrán ser encargados para asumir parcial o totalmente las funciones de empleos diferentes de aquellos para los cuales han sido nombrados, por ausencia temporal o definitiva del titular. Cuando se trate de ausencia temporal el encargo podrá conferirse hasta por el término de aquella y en caso de vacante definitiva hasta por un plazo máximo de tres (3) meses. Vencido este término el encargado cesará automáticamente en el ejercicio de tales funciones y el empleo deberá proveerse de acuerdo con los procedimientos normales".*

Consecuentemente, se tiene que mediante Resolución No. 754 de 2022, la Secretaría Administrativa y Financiera reanuda el disfrute de las vacaciones al Alcalde Municipal Eduardo Cortés Trujillo, desde el veintiséis (26) de agosto hasta el día trece (13) de septiembre de 2022.

Por lo tanto, para cumplir las funciones Constitucionales y Legales inherentes al cargo de Alcalde en el territorio del Municipio de Acacias y especialmente las relacionadas con el mantenimiento del orden público Administrativo y Funcional del Municipio, se hace necesario encargar a un funcionario.

En mérito de lo anteriormente expuesto,

DECRETA

ARTÍCULO PRIMERO: Encargar a la Doctora **LICET BAUTISTA MORALES**, identificada con cédula de ciudadanía No.1.122.122.497, titular del cargo de SECRETARIA DE DESPACHO DE LA SECRETARÍA DE GOBIERNO, código 020, grado 01, nivel directivo de las funciones del cargo de ALCALDE DE ACACIAS, código 005, desde el veintiséis (26) de agosto hasta el día trece (13) de septiembre de 2022. Conforme lo señalado en la parte motiva del presente acto administrativo.

ARTÍCULO SEGUNDO: Comuníquese el presente encargo a la Doctora **LICET BAUTISTA MORALES**, titular del cargo de Secretaria de Despacho de la Secretaria de Gobierno

ARTÍCULO TERCERO: Para los efectos de lo consagrado en el artículo 114 de la Ley 136 de 1994, infórmese al Gobernador del Meta de este encargo.

ARTÍCULO CUARTO: Contra el presente Acto Administrativo no procede recurso alguno de conformidad con lo establecido en el artículo 75 de la Ley 1437 de 2011.

COMUNÍQUESE Y CÚMPLASE.

Dado en Acacias - Meta, a los veinticuatro (24) días del mes de agosto de 2022



EDUARDO CORTÉS TRUJILLO
Alcalde Municipal

Proyecto: Néstor Andrés Gaitán / Secretario
Revisión: Bertha Amparo Monta Veland
Revisión: Lisseth Nieves Aguilar / Jefe de Oficina
Revisión: María Fátima Guzmán / Asesoría de Jurídica



OFICINA DE REGISTRO DE INSTRUMENTOS PUBLICOS DE ACACIAS
CERTIFICADO DE TRADICION
MATRICULA INMOBILIARIA

Certificado generado con el Pin No: 220803629562905710

Nro Matrícula: 232-32265

Página 1 TURNO: 2022-232-1-20070

Impreso el 3 de Agosto de 2022 a las 03:16:17 PM

"ESTE CERTIFICADO REFLEJA LA SITUACION JURIDICA DEL INMUEBLE
HASTA LA FECHA Y HORA DE SU EXPEDICION"

No tiene validez sin la firma del registrador en la ultima página

CIRCULO REGISTRAL: 232 - ACACIAS DEPTO: META MUNICIPIO: ACACIAS VEREDA: ACACIAS

FECHA APERTURA: 26-09-2002 RADICACIÓN: 2002 2316 CON: ESCRITURA DE: 25-09-2002

CODIGO CATASTRAL: 500060100000002170002000000000 COD CATASTRAL ANT: 50006010002170002000

NUPRE:

ESTADO DEL FOLIO: **ACTIVO**

DESCRIPCION: CABIDA Y LINDEROS

UN GLOBO DE TERRENO CON 7.885 MTS CUADRADOS LOS LINDEROS SE ENCUENTRAN EN LA ESCRITURA # 1.732 DEL 20 DE SEPTIEMBRE DE 2002 DE LA NOTARIA DE ACACIAS (SEGUN ARTICULO 11 DECRETO 1711 DEL 06 DE JULIO DE 1984).

AREA Y COEFICIENTE

AREA - HECTAREAS: METROS: CENTIMETROS:

AREA PRIVADA - METROS: CENTIMETROS: / AREA CONSTRUIDA - METROS: CENTIMETROS:

COEFICIENTE: %

COMPLEMENTACION:

COMPLEMENTACION DE LA TRADICION. EL CLUB DE LEONES DE ACACIAS, ADQUIRIO POR COMPRA EN MAYOR EXTENSION A MARIA ELENA GONZALES DE MUNAR, POR ESCRITURA # 141 DEL 27 DE FEBRERO DE 1982 DE LA NOTARIA DE ACACIAS, REGISTRADA EL 05 DE MARZO DE 1982 CON MATRICULA 232 0005818.- MARIA ELENA GONZALEZ DE MUNAR ADQUIRIO POR COMPRA A ROSA MARIA MORENO MORENO, POR ESCRITURA # 858 DEL 09 DE NOVIEMBRE DE 1981 DE LA NOTARIA DE ACACIAS, REGISTRADA EL 20 DE NOVIEMBRE DE 1981 CON MATRICULA 232 0000627.- ROSA MARIA MORENO ADQUIRIO POR COMPRA A LUIS ENRIQUE GUTIERREZ GARCIA, POR MEDIO DE LA ESCRITURA 657 DEL 19 DE SEPTIEMBRE DE 1979 DE LA NOTARIA DE ACACIAS, REGISTRADA EL 20 DE SEPTIEMBRE DE 1979 CON MATRICULA 232 0000627.- LUIS ENRIQUE GUTIERREZ, ADQUIRIO POR COMPRA A ANA CECILIA NIETO TORRES Y ETELVINA TORRES VDA DE NIETO, POR ESCRITURA # 2764 DEL 29 DE OCTUBRE DE 1976 DE LA NOTARIA TRECE DE BOGOTA, REGISTRADA EL 18 DE NOVIEMBRE DE 1976 EN EL LIBRO 1 TOMO 27/76 PAGINA 53 PARTIDA 742.- ETELVINA TORRES VDA DE NIETO Y ANA CECILIA NIETO, ADQUIRIERON EN COMUN Y PROINDIVISO EN EL JUICIO DE SUCESION DE OLIVERIO TORRES INICIADO Y TERMINADO EN EL JUZGADO QUINTO CIVIL DEL CIRCUITO DE BOGOTA, REGISTRADA EL 12 DE DICIEMBRE DE 1975 EN EL LIBRO 1 TOMO 23/75 PAGINA 230 PARTIDA 788.- OLIVERIO TORRES CARRILLO ADQUIRIO POR ADJUDICACION DEL INCORA, POR MEDIO DE LA RESOLUCION # 14801 DEL 11 DE OCTUBRE DE 1967, REGISTRADO EL 29 DE FEBRERO DE 1968 EN EL LIBRO 1 TOMO 9/67 PAGINA 396 PARTIDA 093.- PROTOCOLIZADA POR ESCRITURA # 544 DEL 19 DE DICIEMBRE DE 1958 DE LA NOTARIA DE ACACIAS, REGISTRADA EL 8 DE FEBRERO DE 1969 EN EL LIBRO 2 TOMO 2 PAGINA 294 PARTIDA 011.-

DIRECCION DEL INMUEBLE

Tipo Predio: URBANO

1) LOTE URBANO BIBLIOTECA PUBLICA DEL MUNICIPIO DE ACACIAS (META)

DETERMINACION DEL INMUEBLE:

DESTINACION ECONOMICA:

MATRICULA ABIERTA CON BASE EN LA(S) SIGUIENTE(S) (En caso de integración y otros)

232 - 5818

ANOTACION: Nro 001 Fecha: 25-09-2002 Radicación: 2316

Doc: ESCRITURA 1732 DEL 25-09-2002 NOTARIA UNICA DE ACACIAS

VALOR ACTO: \$

ESPECIFICACION: MODO DE ADQUISICION: 0138 DONACION



OFICINA DE REGISTRO DE INSTRUMENTOS PUBLICOS DE ACACIAS
CERTIFICADO DE TRADICION
MATRICULA INMOBILIARIA

Certificado generado con el Pin No: 220803629562905710

Nro Matricula: 232-32265

Pagina 2 TURNO: 2022-232-1-20070

Impreso el 3 de Agosto de 2022 a las 03:16:17 PM

"ESTE CERTIFICADO REFLEJA LA SITUACION JURIDICA DEL INMUEBLE
HASTA LA FECHA Y HORA DE SU EXPEDICION"

No tiene validez sin la firma del registrador en la ultima página

PERSONAS QUE INTERVIENEN EN EL ACTO (X-Titular de derecho real de dominio,I-Titular de dominio incompleto)

DE: CLUB DE LEONES DE ACACIAS

A: DEPARTAMENTO DEL META

X

ANOTACION: Nro 002 Fecha: 25-09-2002 Radicación: 2316

Doc: ESCRITURA 1732 DEL 25-09-2002 NOTARIA UNICA DE ACACIAS

VALOR ACTO: \$

ESPECIFICACION: LIMITACION AL DOMINIO: 0344 SERVIDUMBRE DE TRANSITO

PERSONAS QUE INTERVIENEN EN EL ACTO (X-Titular de derecho real de dominio,I-Titular de dominio incompleto)

DE: DEPARTAMENTO DEL META

A: CLUB DE LEONES DE ACACIAS

ANOTACION: Nro 003 Fecha: 15-07-2013 Radicación: 2013-232-8-3386

Doc: RESOLUCION 1207 DEL 04-07-2013 GOBERNACION DEL META DE VILLAVICENCIO VALOR ACTO: \$0

ESPECIFICACION: MODO DE ADQUISICION: 0138 DONACION A TITULO GRATUITO,ESTE Y OTRO

PERSONAS QUE INTERVIENEN EN EL ACTO (X-Titular de derecho real de dominio,I-Titular de dominio incompleto)

DE: GOBERNACION DEL DEPARTAMENTO DEL META

A: MUNICIPIO DE ACACIAS

X

NRO TOTAL DE ANOTACIONES: *3*

SALVEDADES: (Información Anterior o Corregida)

Anotación Nro: 0

Nro corrección: 1

Radicación: 2010-232-3-110

Fecha: 14-11-2010

SE ACTUALIZA FICHA CATASTRAL CON LA SUMINISTRADA POR EL I.G.A.C., SEGUN RES. NO. 8589 DE 27-11-2008 PROFERIDA POR LA S.N.R (CONVENIO IGAC-SNR DE 23-09-2008)

Anotación Nro: 0

Nro corrección: 2

Radicación: ICARE-2015

Fecha: 21-12-2015

SE INCLUYE NUEVO NUMERO PREDIAL DE 30 DIGITOS SUMINISTRADOS POR EL I.G.A.C. (SNC), RES No. 8589 DE 27-11-2008 PROFERIDA POR LA S.N.R (CONVENIO IGAC-SNR DE 23-09-2008)



DEPARTAMENTO DEL META
NT. 232.000.148-8

1588
1207

RESOLUCIÓN NÚMERO DE 2013

Por medio de la cual se efectúa una transferencia de dominio a título gratuito de dos bienes inmuebles al Municipio de Acacías

número 50006010002350002000, con un área de 10.000M2, adquirido en calidad de donación parcial del señor VALENTÍN GUTIÉRREZ MORA, mediante Escritura Pública 1.000 de 1990 de la Notaría de Acacías.

Este inmueble deberá ser destinado única y exclusivamente para que continúe funcionando EL COLEGIO DEPARTAMENTAL JUAN ROZO.

La enajenación, incluye todas las construcciones y mejoras existentes en el mencionado inmueble.

ARTÍCULO SEGUNDO: Autorícese al Gobernador del Meta, o a quien él delegue para suscribir los respectivos actos notariales, contratos o actos administrativos a que haya lugar, de conformidad con la normatividad vigente"

Que el Departamento del Meta dando aplicación a la ya referida ordenanza número 802 del 26 de abril de 2013, a través del presente acto administrativo transferirá al **MUNICIPIO DE ACACÍAS**, el derecho real y material de dominio y la posesión que tiene y ejerce, sobre los referidos bienes inmuebles ubicados en el Municipio de Acacías.

Que el registro del presente acto administrativo no causa derechos de registro por este concepto, de conformidad con el artículo 17, literal "a" del Decreto Nacional 1428 de 2000, el cual señala que la actuación registral no causa derecho alguno en los casos que intervengan exclusivamente Entidades Públicas.

Que es procedente la expedición del presente acto administrativo de conformidad con el artículo 4 de la Ley 1579 de 2012.

En mérito de lo expuesto,

RESUELVE:

ARTÍCULO PRIMERO: Transfírase a título gratuito en favor del **MUNICIPIO DE ACACÍAS**, el derecho real y material de dominio y la propiedad plena sobre los siguientes dos (2) bienes inmuebles:

1.- Un globo de terreno identificado como "LOTE URBANO BIBLIOTECA PÚBLICA DEL MUNICIPIO DE ACACÍAS (META)", registrado al folio de matrícula inmobiliaria número 232-32265 de la Oficina de Registro de Acacías y cédula Catastral número

Por medio de la cual se efectúa una transferencia de dominio a título gratuito de dos bienes inmuebles al Municipio de Acacias

50006010002170002000, con un área de 7.885 M2, identificado por los siguientes linderos los cuales están citados en la E. P. No. 1732 de 2002 de la Notaría de Acacias:

NORTE, Del mojón 1 al mojón 5, en extensión de 95,70 metros, linda con predio de Elisa Vda. de Hoyos; **ORIENTE**, del mojón 5 al mojón 4, en extensión de 71,60 metros linda con predios del Club de Leones de Acacias; **SUR**, del mojón 2 al mojón 4, en extensión 137,30 metros, linda con predios del barrio Guaratara; y **OCCIDENTE**, del mojón 1 al mojón 2, en extensión de 80.00 metros, linda con la Vía Principal que conduce de Acacias a Villavicencio y encierra.

La enajenación, incluye todas las construcciones y mejoras existentes en el mencionado inmueble.

TRADICIÓN: El inmueble que se transfiere por medio de este acto administrativo fue adquirido en calidad de donación al Club de Leones de Acacias, mediante Escritura Pública 1.732 de 2002 de la Notaría de Acacias.

CONDICIÓN RESOLUTORIA: Este inmueble deberá ser destinado única y exclusivamente para que continúe funcionando la Biblioteca Pública del Municipio de Acacias, Meta, respetando la servidumbre determinada en la anotación número dos (2) del folio de matrícula inmobiliaria No. 232-32265 y en la E.P. No. 1732 de 2002 de la Notaría de Acacias.

II.- Un lote de terrero ubicado en el perímetro urbano del Municipio de Acacias, Departamento del Meta, segregado de mayor extensión de la finca "LA YERBITA", registrado al folio de matrícula inmobiliaria número 232-16622 de la Oficina de Registro de Acacias y cédula Catastral número 50006010002350002000, con un área de 10.000M2, identificado por los siguientes linderos los cuales se encuentran en la E.P. No. 1.000 de 1990 de la Notaría de Acacias:

COSTADO NORTE.- Del punto No. 1 al punto No. 2 colinda con VALENTÍN GUTIÉRREZ en una longitud de 120.00 metros; **COSTADO ORIENTAL.-** Del punto No. 2 al punto No. 3 colinda con VALENTÍN GUTIÉRREZ en una longitud de 83:35 metros; **COSTADO SUR.-** Del punto No. 3 al punto No. 4, con carretera a Dinamarca en una longitud de 120:00 metros; y, por el **COSTADO OCCIDENTAL.-** Del punto No. 4 al punto No. 1 con VALENTÍN GUTIÉRREZ en una longitud de 83:35 metros, y encierra.

En la enajenación se incluyen todas las construcciones y mejoras existentes en el mencionado inmueble.



JOSÉ ANTONIO CONTRERAS 

SECRETARÍA JURÍDICA
Calle 41A No. 30-64 Barrio La Grana
Tel. 6642612 Fax. 6716519 Villavicencio, Meta



DEPARTAMENTO DEL META
NIT 893.000.148-9

1207

RESOLUCIÓN NÚMERO

DE 2013

Por medio de la cual se efectúa una transferencia de dominio a título gratuito de dos bienes inmuebles al Municipio de Acacías

TRADICIÓN: El inmueble que se transfiere por medio de este acto administrativo fue adquirido en calidad de donación parcial del señor VALENTÍN GUTIÉRREZ MORA, mediante Escritura Pública 1.000 de 1990 de la Notaria de Acacías

CONDICIÓN RESOLUTORIA: Este inmueble deberá ser destinado única y exclusivamente para que continúe funcionando EL COLEGIO DEPARTAMENTAL JUAN ROZO.

ARTÍCULO SEGUNDO: Ordenar a la Gerencia de Contabilidad de esta entidad efectuar la entrega real y material del inmueble al **MUNICIPIO DE ACACÍAS**, y de conformidad con la normatividad vigente dar de baja el inmueble del inventario del Departamento del Meta.

ARTÍCULO TERCERO: La actuación de registro que se derive del presente acto administrativo no genera derecho alguno, en virtud del artículo 17 del Decreto 1428 de 2000.

ARTÍCULO CUARTO: Hacer entrega de copia autentica del presente acto administrativo al señor Alcalde del **MUNICIPIO DE ACACÍAS** para los fines pertinentes y en especial para que efectúe la solicitud de registro ante la Oficina de Registro de Instrumentos Públicos de Acacías.


ARTÍCULO QUINTO: El señor Alcalde de Acacías solicitará al señor registrador de Instrumentos Públicos del mismo municipio, el registro del presente acto administrativo contentivo de la enajenación a título gratuito en los respectivos folios de matrícula inmobiliaria.


ARTÍCULO SEXTO: El presente acto administrativo rige a partir de su expedición y deroga las disposiciones que le sean contrarias.

COMUNÍQUESE Y CÚMPLASE

Dada en Villavicencio, a los

04 JUL 2013


ALAN JARA URZOLA
Gobernador

Revisó: 
Secretaría Jurídica
Proyectó:
Rafael Sanabria Gómez

JUNTOS CONSTRUYENDO

GOBERNACIÓN DEL META



SECRETARÍA JURÍDICA
Calle 41A No. 30-64 Barrio La Grama
Tel. 6642512 Fax. 6718519 Villavicencio, Meta
Línea Gratuita: 018000129202

Acacias, Agosto 08 de 2022

**LA SECRETARIA DE PLANEACIÓN Y VIVIENDA
DEL MUNICIPIO DE ACACIAS**

CERTIFICA QUE:

Los predios relacionados no se encuentran entre los proyectos estructurantes del PBOT, ni existen proyectos de inversión conforme al actual Plan de Desarrollo "Acacias Caminos de Oportunidades"

Cédula catastral	Matrícula inmobiliaria	Nombre	Destinación y/o Uso
001102070014000	232-8572	AV 23 41 50 Junta de Deportes	Plaza de mercado
001102070005000	232-18371	Centro Comercial y Ganadero	Complejo Ganadero
001102170002000	232-32265	Biblioteca Municipal	Biblioteca Pública Municipal

La presente certificación se expide a solicitud de **Oficina Jurídica**.


MARIA PAULA NOVOA VANEGAS
Secretaria de Planeación y Vivienda

Proyecto Omar Rodriguez, Profesional Universitario

1040-7-12

Acacias, Agosto 08 de 2022

**INFORMACIÓN SOBRE LA CLASIFICACIÓN DE USO DE SUELO
EN EL MUNICIPIO DE Acacias – Meta
Acuerdo No.184 de Diciembre 10 de 2011**

El predio con dirección **BIBLIOTECA MUNICIPAL**, identificada catastralmente con el número No. **500060011000002170002000000000** el cual hace parte del **Área Urbana**, está ubicada según el Artículo 454 del PLAN BASICO DE ORDENAMIENTO TERRITORIAL (Acuerdo 184 de 2011) dentro del perímetro Urbano en **Áreas de Actividad Residencial Dos**.

Área Actividad Residencial Dos. –AAR2-: Corresponde a áreas residenciales con presencia de usos complementarios y compatibles en lugares específicamente señalados como ejes de actividad, calles y centros de servicios existentes como apoyo para el adecuado funcionamiento del uso principal.

NOTA: La presente información no aplica como autorización ni tipo de licencia alguna y se expide a solicitud de **Oficina Jurídica**.

MARIA PAULA NOVOA VANEGAS
Secretaria de Planeación y Vivienda

OMAR ALEJANDRO RODRIGUEZ PARDO
Profesional Universitario

**PERMISO DE INTERVENCIÓN VOLUNTARIO Y CONSTANCIA DE ENTREGA REAL Y
MATERIAL**

PROYECTO MALLA VIAL DEL META- CONTRATO No. 004 DE 2015
Tramo: VILLAVICENCIO - GRANADA, Sector ACACIAS - LA CUNCIA

1. IDENTIFICACIÓN DEL INMUEBLE.

UBICACIÓN		SUPERFICIE		IDENTIFICACIÓN
Tipo de Predio	Urbano		Ha	m ²
Departamento	Meta	Título:	7.885	No. Matrícula
Municipio	Acacias	Registro:	7.885	232-32265
Vereda	Acacias	IGAC:	8.170	Nº de Cédula Catastral
Dirección (R1 y R2)	Biblioteca Municipal			500060011000002170002000000000

2. IDENTIFICACIÓN ÁREA - PERMISO INTERVENCIÓN.

PROYECTO MALLA VIAL DEL META - CONTRATO No. 004 DE 2015	
UNIDAD FUNCIONAL	02
FICHA PREDIAL No.	UF02-VGN-154
ABSCISA INICIAL	K 23+858,08 l
ABSCISA FINAL	K 23+931,72 l
ÁREA TOTAL DEL PREDIO	7885, m2
ÁREA REQUERIDA	0 ha 764.10 m2
AREA SOBRANTE	7120,9 m2

Entre los suscritos **OSCAR ALBERTO ROBAYO VILLAMIL**, mayor de edad, identificado con cédula de ciudadanía No. 6.765.212 de Tunja, obrando en su calidad de Gerente General de la **CONCESIÓN VIAL DE LOS LLANOS S.A.S.**, firma concesionaria del proyecto Malla Vial del Meta, quien para los efectos de este documento en adelante se denominara **El Concesionario**, por una parte; y por la otra **EL MUNICIPIO DE ACACIAS**, identificado con NIT No. 892.001.457-3, representada legalmente por **EDUARDO CORTÉS TRUJILLO**, identificado con cédula de ciudadanía No. 12.128.852, quien actúa en calidad de Alcalde, conforme al acta de posesión No. 2 del 29 de diciembre de 2019 expedida por la Notaría Única de Acacias - Meta propietario, del predio descrito anteriormente, quien en adelante se denominará **El Otorgante**, hemos expresamente decidido suscribir el presente Permiso de Intervención Voluntario y constancia de entrega real y material, previas las siguientes consideraciones:

Primero: Que el Decreto 4165 del 03 de noviembre de 2011, dispuso la creación de la **AGENCIA NACIONAL DE INFRAESTRUCTURA - ANI**, como un establecimiento público del orden nacional, adscrito al Ministerio de Transporte que tiene por objeto "Planear, estructurar, contratar, ejecutar y administrar los negocios de infraestructura de transporte que se desarrollen con participación del capital privado y en especial las concesiones, en los modos carretero, fluvial, marítimo, férreo y portuario".

Segundo: Que el 5 de mayo de 2015 la **AGENCIA NACIONAL DE INFRAESTRUCTURA ANI**, y la **CONCESIÓN VIAL DE LOS LLANOS S.A.S.**, en adelante **El Concesionario**, suscribieron el Contrato de Concesión No. 004 de 2015.

Tercero: Que **El Concesionario**, se encuentra debidamente facultado por la Agencia Nacional de Infraestructura - ANI para adelantar toda la gestión tendiente a la adquisición de los predios en cumplimiento de las disposiciones contenidas en el artículo 58 de la Constitución Política de Colombia, Ley 388 de 1997, Ley 1682 de 2013, Ley 1882 de 2018 y demás normas concordantes, para la ejecución del proyecto denominado Malla Vial del Meta.

Cuarto: Que las áreas adquiridas serán incorporadas al corredor vial a nombre de la Agencia Nacional de Infraestructura - ANI por intermedio de **El Concesionario**, a quien le corresponde adquirir los predios afectados por el proyecto por expresa disposición estipulada en el Contrato de Concesión No. 004 del 5 de mayo de 2015 y la delegación consignada en la ley 105 de 1993, artículo 34, según la cual, en la adquisición de predios para la construcción de obras de infraestructura de transporte, la entidad estatal concedente podrá delegar esta función, en el Concesionario o en un tercero. Los predios adquiridos figurarán a nombre de la entidad pública.

Quinto: Que de acuerdo con lo establecido en el artículo 61 de la Ley 388 de 1997, el artículo 23 de la Ley 1682 de 2013 y el artículo 37 de la ley 1682 de 2013, el cual fue modificado por el artículo 6 de la Ley 1742 de 2014, **El Concesionario** garantiza a **El Otorgante** que en el marco del proceso de enajenación voluntaria, reconocerá y pagará efectivamente como precio de la adquisición, el valor comercial del área de terreno y construcciones que determine el Avalúo Comercial elaborado por una Corporación Valuadora.

Sexto: Que conforme a lo anterior las partes acuerdan lo siguiente:

1. **El Otorgante**, manifiesta expresamente que otorga **PERMISO DE INTERVENCIÓN VOLUNTARIO**, a **El Concesionario** en calidad de delegatario de la Agencia Nacional de Infraestructura - ANI en los términos del artículo 27 de la ley 1682 de 2013, modificado por el artículo 11 de la ley 1882 de 2018. Así mismo, deja constancia que entrega real y materialmente el área de terreno requerida junto con sus mejoras a **El Concesionario** con destino exclusivo para la ejecución del Proyecto Malla Vial del Meta IP y por lo tanto autoriza desde ya de manera irrevocable a ingresar al predio a través de sus contratistas con maquinaria, equipo y personal necesarios para adelantar las obras a que haya lugar, dentro de ellas el TRASLADO DE LAS CERCAS. Por tanto, la entrada no constituye ocupación arbitraria o ilegal del predio.
2. La entrega del área de terreno (construcciones principales, construcciones anexas y especies vegetales si las hubiere) objeto de Permiso de Intervención Voluntario, se otorga de manera libre, espontánea y con carácter irrevocable de conformidad con lo establecido en el artículo 27 de la ley 1682 del 2013.

NIT 900843297-2

3. No obstante, la cabida y los linderos de la franja de terreno sobre la cual se otorga el Permiso de Intervención, **El Concesionario**, recibe el predio como cuerpo cierto.
4. El presente documento no implica transferencia del derecho real de dominio, aceptación de la Oferta Formal de Compra, tampoco implica la renuncia a objetar el precio del avalúo dentro proceso de expropiación si hubiera lugar a su adelantamiento, ni implica cesión gratuita de la franja de terreno, el permiso se otorga en virtud de colaborar con la ejecución de las obras viales proyectadas quedando pendiente el pago del valor comercial de la misma y sus mejoras.
5. **El Concesionario**, se compromete a adelantar y continuar el proceso de adquisición del predio, de conformidad con las Leyes 9 de 1989, 388 de 1997, 1682 de 2013, modificada por la ley 1742 de 2014 y la ley 1882 de 2018 y demás normas que los modifiquen o reglamenten, lo que en esencia conlleva a que en su oportunidad, se notificará al (titular del derecho real de dominio o al respectivo poseedor regular inscrito o a los herederos determinados e indeterminados, según corresponda), la Oferta Formal de Compra, a través de un acto administrativo, que cumplirá con los requisitos exigidos por la legislación colombiana y con la observancia plena del debido proceso.
6. El área requerida objeto de Permiso de Intervención Voluntario podrá eventualmente estar sujeta a cambio o modificación que se llegase a generar con ocasión a la determinación o variación del diseño del proyecto y se tendrá como definitiva la que sea consignada en la Oferta Formal de Compra objeto de notificación.

En señal de aceptación del contenido de la presente acta, se suscribe por quienes en ella intervinieron.

Para constancia se firma el presente acuerdo en el municipio de _____ en dos (2) ejemplares del mismo tenor, a los _____ () días del mes de _____ de dos mil veintidós 2022.

El Otorgante,

El Concesionario,

EDUARDO CORTÉS TRUJILLO

CC.

TEL.

Representante Legal

OSCAR ALBERTO ROBAYO VILLAMIL

Gerente General

OFICINA DE REGISTRO DE INSTRUMENTOS PUBLICOS DE ACACIAS
CERTIFICADO DE TRADICION
MATRICULA INMOBILIARIA

Certificado generado con el Pin No: 220803768362905709
Nro Matrícula: 232-18371

Pagina 1 TURNO: 2022-232-1-20071

Impreso el 3 de Agosto de 2022 a las 03:16:17 PM

**"ESTE CERTIFICADO REFLEJA LA SITUACION JURIDICA DEL INMUEBLE
HASTA LA FECHA Y HORA DE SU EXPEDICION"**

No tiene validez sin la firma del registrador en la ultima página

CIRCULO REGISTRAL: 232 - ACACIAS DEPTO: META MUNICIPIO: ACACIAS VEREDA: ACACIAS

FECHA APERTURA: 02-01-1991 RADICACIÓN: 91-02999 CON: ESCRITURA DE: 28-12-1991

CODIGO CATASTRAL: 500060100000002070005000000000 COD CATASTRAL ANT: 50006010002070005000

NUPRE:

 ESTADO DEL FOLIO: **ACTIVO**
DESCRIPCION: CABIDA Y LINDEROS

BO DE TERRENO URBANO CON UNA EXTENSION DE 5 HECTAREAS Y LOS LINDEROS DEL PREDIO SE ENCUENTRAN EN LA ESCRITURA PUBLICA 2637 DE FECHA 28 DE DICIEMBRE DE 1991 DE LA NOTARIA DE ACACIAS (SEGUN EL ARTICULO 11 DEL DECRETO 1711 DEL 06 DE JULIO DE 1984)

AREA Y COEFICIENTE

AREA - HECTAREAS: METROS: CENTIMETROS:

AREA PRIVADA - METROS: CENTIMETROS: / AREA CONSTRUIDA - METROS: CENTIMETROS:

COEFICIENTE: %

COMPLEMENTACION:

COMPLEMENTACION DE LA TRADICION. EL MUNICIPIO DE ACACIAS, ADQUIRIO ASI: 1) POR DONACION QUE LE HIZO EL FONDO ROTATORIO DEL MINISTERIO DE JUSTICIA, POR MEDIO DE LA ESCRITURA 183 DE FECHA 12 DE FEBRERO DE 1988 REGISTRADA EL 04 DE OCTUBRE DE 1988 BAJO LA MATRICULA 232-008573. 2) POR CESION DE LE HIZO EL GOBIERNO NACIONAL -LA NACION- POR MEDIO DEL DECRETO LEY 13 DE FECHA 08 DE ENERO DE 1985 EMANADO DEL CONGRESO DE COLOMBIA, REGISTRADO EL 21 DE JUNIO DE 1985 BAJO LA MATRICULA 232-0008573. LA ESCRITURA 183 DE LA NOTARIA DE ACACIAS.

DIRECCION DEL INMUEBLE

Tipo Predio: URBANO

CENTRO COMERCIAL Y GANADERO COLA DE PATO

DETERMINACION DEL INMUEBLE:

DESTINACION ECONOMICA:

MATRICULA ABIERTA CON BASE EN LA(s) SIGUIENTE(s) (En caso de integración y otros)

232 - 8573

ANOTACION: Nro 001 Fecha: 31-12-1991 Radicación: 91-2999

Doc: ESCRITURA 2637 DEL 28-12-1991 NOTARIA UNICA DE ACACIAS

VALOR ACTO: \$

ESPECIFICACION: MODO DE ADQUISICION: 103 DONACION PARCIAL 5 HAS.

PERSONAS QUE INTERVIENEN EN EL ACTO (X-Titular de derecho real de dominio, I-Titular de dominio incompleto)

DE: MUNICIPIO DE ACACIAS

A: LA CORPORACION DE FERIAS Y EXPOSICIONES

X

ANOTACION: Nro 002 Fecha: 05-08-1998 Radicación: 98-2057

Doc: ESCRITURA 1382 DEL 29-07-1998 NOTARIA UNICA DE ACACIAS

VALOR ACTO: \$

ESPECIFICACION: OTRO: 999 REVERSION

OFICINA DE REGISTRO DE INSTRUMENTOS PUBLICOS DE ACACIAS
CERTIFICADO DE TRADICION
MATRICULA INMOBILIARIA**Certificado generado con el Pin No: 220803768362905709****Nro Matrícula: 232-18371**

Pagina 2 TURNO: 2022-232-1-20071

Impreso el 3 de Agosto de 2022 a las 03:16:17 PM

**"ESTE CERTIFICADO REFLEJA LA SITUACION JURIDICA DEL INMUEBLE
HASTA LA FECHA Y HORA DE SU EXPEDICION"**

No tiene validez sin la firma del registrador en la ultima página

PERSONAS QUE INTERVIENEN EN EL ACTO (X-Titular de derecho real de dominio,I-Titular de dominio incompleto)

DE: LA CORPORACION DE FERIAS Y EXPOSICIONES

A: MUNICIPIO DE ACACIAS**X****NRO TOTAL DE ANOTACIONES: *2*****SALVEDADES: (Información Anterior o Corregida)**

Anotación Nro: 0 Nro corrección: 1 Radicación: 2010-232-3-110 Fecha: 14-11-2010
SE ACTUALIZA FICHA CATASTRAL CON LA SUMINISTRADA POR EL I.G.A.C., SEGUN RES. NO. 8589 DE 27-11-2008 PROFERIDA POR LA S.N.R
(CONVENIO IGAC-SNR DE 23-09-2008)


Anotación Nro: 0 Nro corrección: 2 Radicación: ICARE 2015 Fecha: 21-12-2015
SE INCLUYE NUEVO NUMERO PREDIAL DE 30 DIGITOS SUMINISTRADOS POR EL I.G.A.C. (SNC), RES No. 8589 DE 27-11-2008 PROFERIDA POR LA
S.N.R (CONVENIO IGAC-SNR DE 23-09-2008)

FIN DE ESTE DOCUMENTO

El interesado debe comunicar al registrador cualquier falla o error en el registro de los documentos

USUARIO: Realtech

TURNO: 2022-232-1-20071**FECHA: 03-08-2022****EXPEDIDO EN: BOGOTA**
Registrador: ANTONIO TORREGROSA FERNANDEZ



(29) DE MIL NOVECIENTOS NOVENTA Y OCHO (1,998) = = = = =
CLASE DE ACTO: REVERENTON.

PERSONAS QUE INTERVIENEN EN EL ACTO: CORPORACIÓN DE FIERTAS
Y EXPOSICIONES. REVISTA DE FIERTAS Y EXPOSICIONES DE LA (ES)

ENTIDAD(ES) MUNICIPIO DE AGUAYTAN (CORTO).

[illegible]

NÚMERO DE PARTICULAS POR CADA UNIDAD: 252 000 000

THE GUARDIAN. PRODUCTION:

Acacias, Agosto 08 de 2022

**LA SECRETARIA DE PLANEACIÓN Y VIVIENDA
DEL MUNICIPIO DE ACACIAS**

CERTIFICA QUE:

Los predios relacionados no se encuentran entre los proyectos estructurantes del PBOT, ni existen proyectos de inversión conforme al actual Plan de Desarrollo "Acacias Caminos de Oportunidades"

Cédula catastral	Matrícula inmobiliaria	Nombre	Destinación y/o Uso
001102070014000	232-8572	AV 23 41 50 Junta de Deportes	Plaza de mercado
001102070005000	232-18371	Centro Comercial y Ganadero	Complejo Ganadero
001102170002000	232-32265	Biblioteca Municipal	Biblioteca Pública Municipal

La presente certificación se expide a solicitud de **Oficina Jurídica**.


MARIA PAULA NOVOA VANEGAS
Secretaria de Planeación y Vivienda

Proyecto Omar Rodriguez, Profesional Universitario

Acacias

1040-7.12

Acacias, Agosto 08 de 2022

**INFORMACIÓN SOBRE LA CLASIFICACIÓN DE USO DE SUELO
EN EL MUNICIPIO DE Acacias – Meta
Acuerdo No.184 de Diciembre 10 de 2011**

El predio con dirección **CENTRO COMERCIAL Y GANADERO COLA**, identificado catastralmente con el número No. **500060011000002070005000000000** está ubicado según el Artículo 455 del PLAN BASICO DE ORDENAMIENTO TERRITORIAL (Acuerdo 184 de 2011) dentro de Áreas de **Actividad Comercial Dos**.

Área de Actividad Comercial Dos –AAC2-: Destinadas al desarrollo predominante de actividades comerciales relacionadas con la venta de bienes y servicios de cobertura urbana y zonal, que por sus características generan un alto impacto ambiental y urbano.

NOTA: La presente información no aplica como autorización ni tipo de licencia alguna y se expide a solicitud de **Oficina Jurídica**.



MARIA PAULA NOVOA VANEGAS
Secretaria de Planeación y Vivienda



OMAR ALEJANDRO RODRIGUEZ PARDO
Profesional Universitario

**PERMISO DE INTERVENCIÓN VOLUNTARIO Y CONSTANCIA DE ENTREGA REAL Y
MATERIAL**

PROYECTO MALLA VIAL DEL META- CONTRATO No. 004 DE 2015

Tramo: Villavicencio - Granada, Sector Guamal - La Cuncia

1. IDENTIFICACIÓN DEL INMUEBLE.

UBICACIÓN		SUPERFICIE			IDENTIFICACIÓN
Tipo de Predio	Expansión Urbana		Ha	m ²	No. Matricula
Departamento	Meta	Título:	5	00	232-18371
Municipio	Acacias	Registro:	5	00	Nº de Cédula Catastral
Vereda	Acacias	IGAC:	5	1350	500060011000002070005000000000
Dirección	Centro Comercial y Ganadero Cola				

2. IDENTIFICACIÓN ÁREA - PERMISO INTERVENCIÓN.

PROYECTO MALLA VIAL DEL META - CONTRATO No. 004 DE 2015	
UNIDAD FUNCIONAL	02
FICHA PREDIAL No.	UF02-VGN-0146
ABSCISAS INICIALES	K 22+692,97 I, K 22+920,46 I
ABSCISAS FINALES	K 22+702,23 00 I, K 22+960,00 I
ÁREA TOTAL DEL PREDIO	50000,00 m ²
ÁREA REQUERIDA	1.047,70 m ²
AREA SOBRANTE	48952,3 m ²

Entre los suscritos **OSCAR ALBERTO ROBAYO VILLAMIL**, mayor de edad, identificado con cédula de ciudadanía No. 6.765.212 de Tunja, obrando en su calidad de Gerente General de la **CONCESIÓN VIAL DE LOS LLANOS S.A.S.**, firma concesionaria del proyecto Malla Vial del Meta, quien para los efectos de este documento en adelante se denominará **El Concesionario**, por una parte; y por la otra **El MUNICIPIO DE ACACIAS**, identificada con NIT No. 892.001.457-3, representada legalmente por **EDUARDO CORTÉS TRUJILLO**, identificado con cédula de ciudadanía No. 12.128.852, quien actúa en calidad de Alcalde, conforme al acta de posesión No. 2 del 29 de diciembre de 2019 expedida por la Notaria Única de Acacias - Meta, propietario del predio descrito anteriormente, quien en adelante se denominará **EL Otorgante**, hemos expresamente decidido suscribir el presente Permiso de Intervención Voluntario y constancia de entrega real y material, previas las siguientes consideraciones:

Primero: Que el Decreto 4165 del 03 de noviembre de 2011, dispuso la creación de la **AGENCIA NACIONAL DE INFRAESTRUCTURA - ANI**, como un establecimiento público del orden nacional, adscrito al Ministerio de Transporte que tiene por objeto "Planear, estructurar, contratar, ejecutar y administrar los negocios de infraestructura de transporte que se desarrollen con participación del capital privado y en especial las concesiones, en los modos carretero, fluvial, marítimo, férreo y portuario".



Segundo: Que el 5 de mayo de 2015 la **AGENCIA NACIONAL DE INFRAESTRUCTURA ANI**, y la **CONCESIÓN VIAL DE LOS LLANOS S.A.S.**, en adelante **El Concesionario**, suscribieron el Contrato de Concesión No. 004 de 2015.

Tercero: Que **El Concesionario**, se encuentra debidamente facultado por la Agencia Nacional de Infraestructura - ANI para adelantar toda la gestión tendiente a la adquisición de los predios en cumplimiento de las disposiciones contenidas en el artículo 58 de la Constitución Política de Colombia, Ley 388 de 1997, Ley 1682 de 2013, Ley 1882 de 2018 y demás normas concordantes, para la ejecución del proyecto denominado Malla Vial del Meta.

Cuarto: Que las áreas adquiridas serán incorporadas al corredor vial a nombre de la Agencia Nacional de Infraestructura - ANI por intermedio de **El Concesionario**, a quien le corresponde adquirir los predios afectados por el proyecto por expresa disposición estipulada en el Contrato de Concesión No. 004 del 5 de mayo de 2015 y la delegación consignada en la ley 105 de 1993, artículo 34, según la cual, en la adquisición de predios para la construcción de obras de infraestructura de transporte, la entidad estatal concedente podrá delegar esta función, en el Concesionario o en un tercero. Los predios adquiridos figurarán a nombre de la entidad pública.

Quinto: Que de acuerdo con lo establecido en el artículo 61 de la Ley 388 de 1997, el artículo 23 de la Ley 1682 de 2013 y el artículo 37 de la ley 1682 de 2013, el cual fue modificado por el artículo 6 de la Ley 1742 de 2014, **El Concesionario** garantiza a **EL Otorgante** que en el marco del proceso de enajenación voluntaria, reconocerá y pagará efectivamente como precio de la adquisición, el valor comercial del área de terreno y construcciones que determine el Avalúo Comercial elaborado por una Corporación Valuadora.

Sexto: Que conforme a lo anterior las partes acuerdan lo siguiente:

1. **El Otorgante**, manifiesta expresamente que otorga **PERMISO DE INTERVENCIÓN VOLUNTARIO**, a **El Concesionario** en calidad de delegatario de la Agencia Nacional de Infraestructura - ANI en los términos del artículo 27 de la ley 1682 de 2013, modificado por el artículo 11 de la ley 1882 de 2018. Así mismo, deja constancia que entrega real y materialmente el área de terreno requerida junto con sus mejoras a **El Concesionario** con destino exclusivo para la ejecución del Proyecto Malla Vial del Meta IP y por lo tanto autoriza desde ya de manera irrevocable a ingresar al predio a través de sus contratistas con maquinaria, equipo y personal necesarios para adelantar las obras a que haya lugar, dentro de ellas el TRASLADO DE LAS CERCAS. Por tanto, la entrada no constituye ocupación arbitraria o ilegal del predio.
2. La entrega del área de terreno y (construcciones, construcciones anexas y especies vegetales si las hubiere) objeto de Permiso de Intervención Voluntario, se otorga de manera libre, espontánea y con carácter irrevocable de conformidad con lo establecido en el artículo 27 de la ley 1682 del 2013.

NIT 900843297-2

3. No obstante, la cabida y los linderos de la franja de terreno sobre la cual se otorga el Permiso de Intervención, **El Concesionario**, recibe el predio como cuerpo cierto.
4. El presente documento no implica transferencia del derecho real de dominio, aceptación de la Oferta Formal de Compra, tampoco implica la renuncia a objetar el precio del avalúo dentro proceso de expropiación si hubiera lugar a su adelantamiento, ni implica cesión gratuita de la franja de terreno, el permiso se otorga en virtud de colaborar con la ejecución de las obras viales proyectadas quedando pendiente el pago del valor comercial de la misma y sus mejoras.
5. **El Concesionario**, se compromete a adelantar y continuar el proceso de adquisición del predio, de conformidad con las Leyes 9 de 1989, 388 de 1997, 1682 de 2013, modificada por la ley 1742 de 2014 y la ley 1882 de 2018 y demás normas que los modifiquen o reglamenten, lo que en esencia conlleva a que en su oportunidad, se notificará al (titular del derecho real de dominio o al respectivo poseedor regular inscrito o a los herederos determinados e indeterminados, según corresponda), la Oferta Formal de Compra, a través de un acto administrativo, que cumplirá con los requisitos exigidos por la legislación colombiana y con la observancia plena del debido proceso.
6. El área requerida objeto de Permiso de Intervención Voluntario podrá eventualmente estar sujeta a cambio o modificación que se llegase a generar con ocasión a la determinación o variación del diseño del proyecto y se tendrá como definitiva la que sea consignada en la Oferta Formal de Compra objeto de notificación.

En señal de aceptación del contenido de la presente acta, se suscribe por quienes en ella intervinieron.

Para constancia se firma el presente acuerdo en el municipio de Acacias en dos (2) ejemplares del mismo tenor, a los _____ () días del mes de _____ de dos mil veintidós 2022.

El Otorgante,

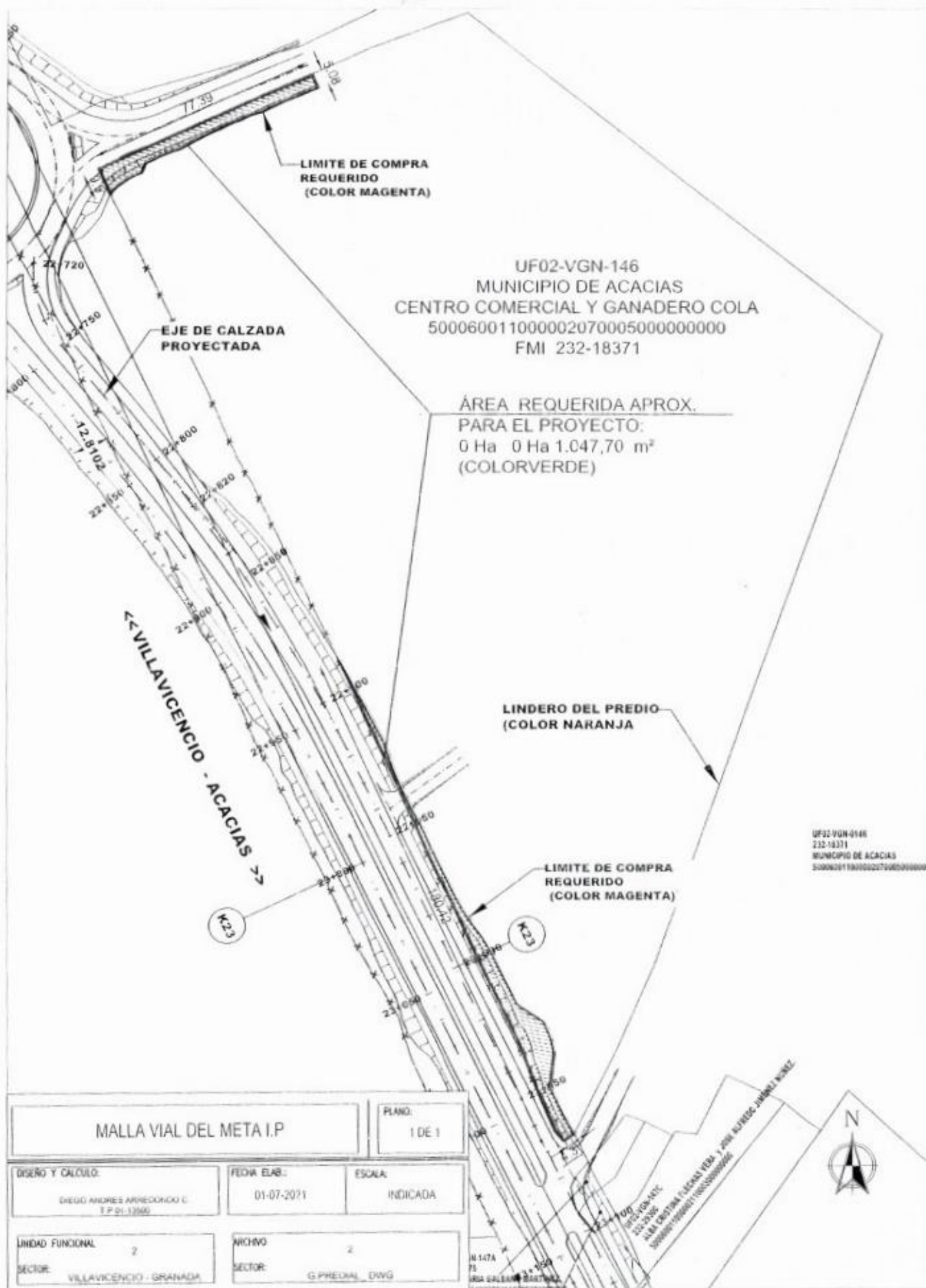
El Concesionario,

EDUARDO CORTÉS TRUJILLO

Representante Legal
Municipio de Acacias
NIT No. 892.001.457-3
TEL.

OSCAR ALBERTO ROBAYO VILLAMIL

Gerente General



OFICINA DE REGISTRO DE INSTRUMENTOS PUBLICOS DE ACACIAS
CERTIFICADO DE TRADICION
MATRICULA INMOBILIARIA

Certificado generado con el Pin No: 220803334262905708

Nro Matrícula: 232-8572

Página 1 TURNO: 2022-232-1-20072

Impreso el 3 de Agosto de 2022 a las 03:16:18 PM

**"ESTE CERTIFICADO REFLEJA LA SITUACION JURIDICA DEL INMUEBLE
HASTA LA FECHA Y HORA DE SU EXPEDICION"**

No tiene validez sin la firma del registrador en la última página

CIRCULO REGISTRAL: 232 - ACACIAS DEPTO: META MUNICIPIO: ACACIAS VEREDA: ACACIAS

FECHA APERTURA: 24-06-1985 RADICACIÓN: 85-0979 CON: DECRETO DE: 08-01-1985

CODIGO CATASTRAL: 500060100000002070011000000000 COD CATASTRAL ANT: 50006010002070011000

NUPRE:

ESTADO DEL FOLIO: **ACTIVO**

DESCRIPCION: CABIDA Y LINDEROS

GLOBO DE TERRENO URBANO CON UNA EXTENSION DE 37 HECTAREAS, LOS LINDEROS DEL PREDIO SE ENCUENTRAN EN EL DECRETO LEY 13 DE 8 DE ENERO DE 1.985, DEL GOBIERNO NACIONAL (SEGUN ARTICULO 11 DEL DECRETO 1711 DEL 6 DE JULIO DE 1.984). DEDUCIDA LA ULTIMA VENTA DE QUE TRATA LA ESCRITURA # 2.676 DEL 29 DE DICIEMBRE DE 2.000 DE LA NOTARIA DE ACACIAS LE QUEDA AL MUNICIPIO DE ACACIAS UN AREA DE 12 HAS 3.000 MT2 VER LINDEROS EN LA ESCRITURA MENCIONADA ARTICULO 11 DECRETO 1711 DEL 06 DE JULIO DE 1.984

AREA Y COEFICIENTE

AREA - HECTAREAS: METROS : CENTIMETROS :

AREA PRIVADA - METROS : CENTIMETROS : / AREA CONSTRUIDA - METROS : CENTIMETROS:

COEFICIENTE : %

COMPLEMENTACION:

DIRECCION DEL INMUEBLE

Tipo Predio: URBANO

1) LOTE 1

DETERMINACION DEL INMUEBLE:

DESTINACION ECONOMICA:

MATRICULA ABIERTA CON BASE EN LA(S) SIGUIENTE(S) (En caso de integración y otros)

ANOTACION: Nro 001 Fecha: 21-06-1985 Radicación: 85-979

Doc: DECRETO S/N DEL 08-01-1985 CONGRESO DE DE COLOMBIA

VALOR ACTO: \$

ESPECIFICACION: OTRO: 999 CESION

NATURALEZA DECRETO LEY 13

PERSONAS QUE INTERVIENEN EN EL ACTO (X-Titular de derecho real de dominio, I-Titular de dominio incompleto)

DE: GOBIERNO NACIONAL LA NACION

A: MUNICIPIO DE ACACIAS

X

ANOTACION: Nro 002 Fecha: 04-10-1988 Radicación: 88-2177

Doc: ESCRITURA 183 DEL 12-02-1988 NOTARIA UNICA DE ACACIAS

VALOR ACTO: \$

ESPECIFICACION: MODO DE ADQUISICION: 103 DONACION

PERSONAS QUE INTERVIENEN EN EL ACTO (X-Titular de derecho real de dominio, I-Titular de dominio incompleto)

DE: FONDO ROTATORIO DEL MINISTERIO DE JUSTICIA

OFICINA DE REGISTRO DE INSTRUMENTOS PUBLICOS DE ACACIAS
CERTIFICADO DE TRADICION
MATRICULA INMOBILIARIA
Certificado generado con el Pin No: 220803334262905708
Nro Matrícula: 232-8572

Pagina 2 TURNO: 2022-232-1-20072

Impreso el 3 de Agosto de 2022 a las 03:16:18 PM

**"ESTE CERTIFICADO REFLEJA LA SITUACION JURIDICA DEL INMUEBLE
HASTA LA FECHA Y HORA DE SU EXPEDICION"**

No tiene validez sin la firma del registrador en la ultima página

A: MUNICIPIO DE ACACIAS
X
ANOTACION: Nro 003 Fecha: 30-05-1991 Radicación: 01181

Doc: ESCRITURA 2447 DEL 29-05-1991 NOTARIA PRIMERA DE VILLAVICENCIO

VALOR ACTO: \$

ESPECIFICACION: OTRO: 999 CESION PARCIAL 2 HAS

PERSONAS QUE INTERVIENEN EN EL ACTO (X-Titular de derecho real de dominio,I-Titular de dominio incompleto)

DE: MUNICIPIO DE ACACIAS (META)

A: CUERPO DE BOMBEROS VOLUNTARIOS DE ACACIAS
X
ANOTACION: Nro 004 Fecha: 07-07-1993 Radicación: 93-1728

Doc: ESCRITURA 843 DEL 09-05-1992 NOTARIA UNICA DE ACACIAS

VALOR ACTO: \$

ESPECIFICACION: OTRO: 999 CESION PARCIAL 4 HAS

PERSONAS QUE INTERVIENEN EN EL ACTO (X-Titular de derecho real de dominio,I-Titular de dominio incompleto)

DE: MUNICIPIO DE ACACIAS

A: PROMOTORA DE VACACIONES Y RECREACION SOCIAL PROSOCIAL
X
ANOTACION: Nro 005 Fecha: 03-05-1994 Radicación: 941114

Doc: ESCRITURA 463 DEL 14-03-1994 NOTARIA UNICA DE ACACIAS

VALOR ACTO: \$

ESPECIFICACION: MODO DE ADQUISICION: 103 DONACION PARCIAL 2 LTOES 9.850 MT2 Y 10 HAS 5000 MT2

PERSONAS QUE INTERVIENEN EN EL ACTO (X-Titular de derecho real de dominio,I-Titular de dominio incompleto)

DE: MUNICIPIO DE ACACIAS

A: LA NACION MINISTERIO DE DEFENSA
ANOTACION: Nro 006 Fecha: 07-12-1994 Radicación: 94-3277

Doc: RESOLUCION 861 DEL 10-11-1994 ALCALDIA MUNICIPAL DE ACACIAS

VALOR ACTO: \$

ESPECIFICACION: OTRO: 911 LOTE MANZANA A 19 LOTES, MANZANA B 26 LOTES, MANZANA C 17 LOTES, MANZANA D 12 LOTES, MANZANA E 18 LOTES, MANZANA F 12 LOTES, MANZANA G 10 LOTES, MANZANA H 20 LOTES, MANZANA I 10 LOTES, ZONA PARQUE ZONA COMUNAL #1 ZONA COMUNAL # 2, ZONA VERDE #1 Y ZONA VERDE # 2

PERSONAS QUE INTERVIENEN EN EL ACTO (X-Titular de derecho real de dominio,I-Titular de dominio incompleto)

DE: MUNICIPIO DE ACACIAS

ANOTACION: Nro 007 Fecha: 16-02-1994 Radicación: 94 3401

Doc: RESOLUCION 886 DEL 02-12-1994 ALCALDIA MUNICIPAL DE ACACIAS

VALOR ACTO: \$

ESPECIFICACION: OTRO: 911 LOTE VILLA AURORA #II MANZANA A 15 LOTES, MANZANA D 15 LOTES, MANZANA B 14 LOTES, MANZANA 3 9, MANZANA C 11 LOTES, MANZANA F PZONA VERDE LOTE #1 ZONA VERDE LOTE #2

OFICINA DE REGISTRO DE INSTRUMENTOS PUBLICOS DE ACACIAS
CERTIFICADO DE TRADICION
MATRICULA INMOBILIARIA**Certificado generado con el Pin No: 220803334262905708****Nro Matrícula: 232-8572**

Pagina 3 TURNO: 2022-232-1-20072

Impreso el 3 de Agosto de 2022 a las 03:16:18 PM

**"ESTE CERTIFICADO REFLEJA LA SITUACION JURIDICA DEL INMUEBLE
HASTA LA FECHA Y HORA DE SU EXPEDICION"**

No tiene validez sin la firma del registrador en la ultima página

AREA COMUNAL

PERSONAS QUE INTERVIENEN EN EL ACTO (X-Titular de derecho real de dominio,I-Titular de dominio incompleto)

DE: MUNICIPIO DE ACACIAS

DE: MUNICIPIO DE ACACIAS

ANOTACION: * ESTA ANOTACION NO TIENE VALIDEZ *** Nro 008 Fecha: 22-10-1999 Radicación: 99-2535**

Doc: ESCRITURA 1197 DEL 24-06-1992 NOTARIA UNICA DE ACACIAS

VALOR ACTO: \$

ESPECIFICACION: OTRO: 915 CESION PARCIAL 2 HAS

PERSONAS QUE INTERVIENEN EN EL ACTO (X-Titular de derecho real de dominio,I-Titular de dominio incompleto)

DE: MUNICIPIO DE ACACIAS

A: COLONIA PENAL Y AGRICOLA DE ORIENTE**ANOTACION: Nro 009 Fecha: 23-08-2000 Radicación: 2051**

Doc: ESCRITURA 1421 DEL 18-08-2000 NOTARIA UNICA DE ACACIAS

VALOR ACTO: \$

ESPECIFICACION: OTRO: 999 CESION 2 HAS 2000 MT2

PERSONAS QUE INTERVIENEN EN EL ACTO (X-Titular de derecho real de dominio,I-Titular de dominio incompleto)

DE: MUNICIPIO DE ACACIAS

A: FONDO DE VIVIENDA DE INTERES SOCIAL Y REFORMA URBANA FONVISRU**ANOTACION: Nro 010 Fecha: 02-01-2000 Radicación: 10001**

Doc: ESCRITURA 2676 DEL 29-12-2000 NOTARIA UNICA DE ACACIAS

VALOR ACTO: \$

ESPECIFICACION: OTRO: 999 CESION PARCIAL 10.000 MT 2

PERSONAS QUE INTERVIENEN EN EL ACTO (X-Titular de derecho real de dominio,I-Titular de dominio incompleto)

DE: MUNICIPIO DE ACACIAS

A: UNIVERSIDAD NACIONAL ABIERTA Y A DISTANCIA UNAD**ANOTACION: Nro 011 Fecha: 30-08-2011 Radicación: 2011-232-6-4173**

Doc: ESCRITURA 2577 DEL 09-12-2003 NOTARIA UNICA DE ACACIAS

VALOR ACTO: \$0

ESPECIFICACION: MODO DE ADQUISICION: 0138 DONACION 2 HAS

PERSONAS QUE INTERVIENEN EN EL ACTO (X-Titular de derecho real de dominio,I-Titular de dominio incompleto)

DE: MUNICIPIO DE ACACIAS (META)

A: JUNTA DE VIVIENDA VILLA COLONIAL

X

NRO TOTAL DE ANOTACIONES: *11***CON BASE EN LA PRESENTE SE ABRIERON LAS SIGUIENTES MATRICULAS**

OFICINA DE REGISTRO DE INSTRUMENTOS PUBLICOS DE ACACIAS
CERTIFICADO DE TRADICION
MATRICULA INMOBILIARIA

Certificado generado con el Pin No: 220803334262905708

Nro Matrícula: 232-8572

Página 4 TURNO: 2022-232-1-20072

Impreso el 3 de Agosto de 2022 a las 03:16:18 PM

**"ESTE CERTIFICADO REFLEJA LA SITUACION JURIDICA DEL INMUEBLE
HASTA LA FECHA Y HORA DE SU EXPEDICION"**

No tiene validez sin la firma del registrador en la ultima página

3 -> 17617

4 -> 20180

5 -> 21127

5 -> 21126

6 -> 21944

6 -> 22062

6 -> 21986

6 -> 22057

6 -> 22004

6 -> 21981

6 -> 22029

6 -> 21966

6 -> 22010

6 -> 22030

6 -> 21934

6 -> 22037

6 -> 22039

6 -> 22058

6 -> 22070

6 -> 21971

6 -> 21985

6 -> 22017

6 -> 22003

6 -> 22015

6 -> 21943

6 -> 21982

6 -> 22022

6 -> 21965

6 -> 21963

6 -> 21991

6 -> 21938

6 -> 21954



SUPERINTENDENCIA
DE NOTARIADO
& REGISTRO
La guarda de la fe pública

OFICINA DE REGISTRO DE INSTRUMENTOS PUBLICOS DE ACACIAS
CERTIFICADO DE TRADICION
MATRICULA INMOBILIARIA

Certificado generado con el Pin No: 220803334262905708

Nro Matrícula: 232-8572

Página 5 TURNO: 2022-232-1-20072

Impreso el 3 de Agosto de 2022 a las 03:16:18 PM

**"ESTE CERTIFICADO REFLEJA LA SITUACION JURIDICA DEL INMUEBLE
HASTA LA FECHA Y HORA DE SU EXPEDICION"**

No tiene validez sin la firma del registrador en la ultima página

6 -> 22013
6 -> 22041
6 -> 22011
6 -> 22038
6 -> 21949
6 -> 22067
6 -> 22002
6 -> 21957
6 -> 22001
6 -> 22021
6 -> 22056
6 -> 22068
6 -> 21924
6 -> 21956
6 -> 22019
6 -> 21959
6 -> 21972
6 -> 22016
6 -> 22055
6 -> 21995
6 -> 21931
6 -> 21977
6 -> 22045
6 -> 22035
6 -> 21951
6 -> 22026
6 -> 22000
6 -> 22051
6 -> 21984
6 -> 22008
6 -> 22024
6 -> 22049

SUPERINTENDENCIA
DE NOTARIADO

Registro de los países

25

OFICINA DE REGISTRO DE INSTRUMENTOS PUBLICOS DE ACACIAS
CERTIFICADO DE TRADICION
MATRICULA INMOBILIARIA

Certificado generado con el Pin No: 220803334262905708

Nro Matricula: 232-8572

Pagina 6 TURNO: 2022-232-1-20072

Impreso el 3 de Agosto de 2022 a las 03:16:18 PM

**"ESTE CERTIFICADO REFLEJA LA SITUACION JURIDICA DEL INMUEBLE
HASTA LA FECHA Y HORA DE SU EXPEDICION"**

No tiene validez sin la firma del registrador en la ultima página

6 -> 22065

6 -> 21937

6 -> 21964

6 -> 21946

6 -> 21993

6 -> 21936

6 -> 21927

6 -> 21978

6 -> 21980

6 -> 22012

6 -> 21930

6 -> 21942

6 -> 22052

6 -> 22031

6 -> 21955

6 -> 22006

6 -> 21988

6 -> 22028

6 -> 22048

6 -> 21950

6 -> 21997

6 -> 22033

6 -> 21928

6 -> 21962

6 -> 22042

6 -> 22040

6 -> 21926

6 -> 22009

6 -> 22064

6 -> 21952

6 -> 21968

6 -> 21983

OFICINA DE REGISTRO DE INSTRUMENTOS PUBLICOS DE ACACIAS
CERTIFICADO DE TRADICION
MATRICULA INMOBILIARIA

Certificado generado con el Pin No: 220803334262905708

Nro Matrícula: 232-8572

Pagina 7 TURNO: 2022-232-1-20072

Impreso el 3 de Agosto de 2022 a las 03:16:18 PM

**"ESTE CERTIFICADO REFLEJA LA SITUACION JURIDICA DEL INMUEBLE
HASTA LA FECHA Y HORA DE SU EXPEDICION"**

No tiene validez sin la firma del registrador en la ultima página

- 6 -> 22054
- 6 -> 21990
- 6 -> 21941
- 6 -> 21973
- 6 -> 21932
- 6 -> 22047
- 6 -> 22066
- 6 -> 21935
- 6 -> 21947
- 6 -> 22034
- 6 -> 21992
- 6 -> 22044
- 6 -> 22063
- 6 -> 21969
- 6 -> 22005
- 6 -> 22025
- 6 -> 22060
- 6 -> 22072
- 6 -> 21948
- 6 -> 21967
- 6 -> 21958
- 6 -> 21989
- 6 -> 21939
- 6 -> 21974
- 6 -> 21994
- 6 -> 22046
- 6 -> 22061
- 6 -> 21929
- 6 -> 21961
- 6 -> 21976
- 6 -> 21996
- 6 -> 21940

SUPERINTENDENCIA
DE NOTARIADO

La grande de la república

OFICINA DE REGISTRO DE INSTRUMENTOS PUBLICOS DE ACACIAS
CERTIFICADO DE TRADICION
MATRICULA INMOBILIARIA

Certificado generado con el Pin No: 220803334262905708

Nro Matrícula: 232-8572

Página 8 TURNO: 2022-232-1-20072

Impreso el 3 de Agosto de 2022 a las 03:16:18 PM

**"ESTE CERTIFICADO REFLEJA LA SITUACION JURIDICA DEL INMUEBLE
HASTA LA FECHA Y HORA DE SU EXPEDICION"**

No tiene validez sin la firma del registrador en la ultima página

6 -> 21979
6 -> 22007
6 -> 22023
6 -> 21998
6 -> 22018
6 -> 22020
6 -> 22027
6 -> 22043
6 -> 22050
6 -> 21970
6 -> 22014
6 -> 22053
6 -> 22069
6 -> 21925
6 -> 21933
6 -> 21945
6 -> 21953
6 -> 22032
6 -> 22036
6 -> 22059
6 -> 21960
6 -> 21975
6 -> 21987
6 -> 21999
7 -> 22132
7 -> 22124
7 -> 22156
7 -> 22159
7 -> 22092
7 -> 22110
7 -> 22139
7 -> 22106

SUPERINTENDENCIA
DE NOTARIADO

la guarda de la fe pública

17

OFICINA DE REGISTRO DE INSTRUMENTOS PUBLICOS DE ACACIAS
CERTIFICADO DE TRADICION
MATRICULA INMOBILIARIA

Certificado generado con el Pin No: 220803334262905708

Nro Matrícula: 232-8572

Página 9 TURNO: 2022-232-1-20072

Impreso el 3 de Agosto de 2022 a las 03:16:18 PM

**"ESTE CERTIFICADO REFLEJA LA SITUACION JURIDICA DEL INMUEBLE
HASTA LA FECHA Y HORA DE SU EXPEDICION"**

No tiene validez sin la firma del registrador en la ultima página

7 -> 22134

7 -> 22109

7 -> 22104

7 -> 22116

7 -> 22143

7 -> 22101

7 -> 22117

7 -> 22141

7 -> 22088

7 -> 22127

7 -> 22155

7 -> 22094

7 -> 22146

7 -> 22158

7 -> 22093

7 -> 22115

7 -> 22145

7 -> 22157

7 -> 22096

7 -> 22114

7 -> 22118

7 -> 22097

7 -> 22125

7 -> 22108

7 -> 22098

7 -> 22122

7 -> 22089

7 -> 22152

7 -> 22100

7 -> 22112

7 -> 22131

7 -> 22138



SUPERINTENDENCIA
DE NOTARIADO
y REGISTRO
la garantía de la fe pública

4/3

OFICINA DE REGISTRO DE INSTRUMENTOS PUBLICOS DE ACACIAS
CERTIFICADO DE TRADICION
MATRICULA INMOBILIARIA

Certificado generado con el Pin No: 220803334262905708

Nro Matricula: 232-8572

Pagina 10 TURNO: 2022-232-1-20072

Impreso el 3 de Agosto de 2022 a las 03:16:18 PM

**"ESTE CERTIFICADO REFLEJA LA SITUACION JURIDICA DEL INMUEBLE
HASTA LA FECHA Y HORA DE SU EXPEDICION"**

No tiene validez sin la firma del registrador en la ultima página

7 -> 22113

7 -> 22140

7 -> 22149

7 -> 22144

7 -> 22148

7 -> 22160

7 -> 22099

7 -> 22103

7 -> 22119

7 -> 22121

7 -> 22123

7 -> 22095

7 -> 22107

7 -> 22111

7 -> 22142

7 -> 22133

7 -> 22137

7 -> 22135

7 -> 22129

7 -> 22151

7 -> 22086

7 -> 22126

7 -> 22130

7 -> 22150

7 -> 22105

7 -> 22128

7 -> 22136

7 -> 22091

7 -> 22153

7 -> 22120

7 -> 22147

7 -> 22090

SUPERINTENDENCIA
DE NOTARIADO

La ciudad de Bogotá, D.C.

28

OFICINA DE REGISTRO DE INSTRUMENTOS PUBLICOS DE ACACIAS
CERTIFICADO DE TRADICION
MATRICULA INMOBILIARIA

Certificado generado con el Pin No: 220803334262905708

Nro Matricula: 232-8572

Pagina 11 TURNO: 2022-232-1-20072

Impreso el 3 de Agosto de 2022 a las 03:16:18 PM

**"ESTE CERTIFICADO REFLEJA LA SITUACION JURIDICA DEL INMUEBLE
HASTA LA FECHA Y HORA DE SU EXPEDICION"**

No tiene validez sin la firma del registrador en la ultima página

7 -> 22102

7 -> 22154

7 -> 22085

7 -> 22087

8 -> 29101

9 -> 30177

11 -> 43144

SALVEDADES: (Información Anterior o Corregida)

Anotación Nro: 0 Nro corrección: 1 Radicación: 2010-232-3-110 Fecha: 14-11-2010
SE ACTUALIZA FICHA CATASTRAL CON LA SUMINISTRADA POR EL I.G.A.C., SEGUN RES. NO. 8589 DE 27-11-2008 PROFERIDA POR LA S.N.R
(CONVENIO IGAC-SNR DE 23-09-2008)

Anotación Nro: 8 Nro corrección: 1 Radicación: Fecha:
SE DEJA SIN VALOR NI EFECTO LA ANOTACION 08 SEGUN RESOLUCION 023 DEL 12 DE SEPTIEMBRE DE 2002

Anotación Nro: 0 Nro corrección: 2 Radicación: ICARE-2015 Fecha: 21-12-2015
SE INCLUYE NUEVO NUMERO PREDIAL DE 30 DIGITOS SUMINISTRADOS POR EL I.G.A.C. (SNC), RES No. 8589 DE 27-11-2008 PROFERIDA POR LA
S.N.R (CONVENIO IGAC-SNR DE 23-09-2008)

Anotación Nro: 4 Nro corrección: 1 Radicación: 2018-232-3-68 Fecha: 19-07-2018
SE RECTIFICA EL AÑO DE LA ESCRITURA 843, LO CORRECTO ES 1992 SEGUN ANTECEDENTES INSCRITOS. ART. 59 LEY 1579 DE 2012.

FIN DE ESTE DOCUMENTO


El interesado debe comunicar al registrador cualquier falla o error en el registro de los documentos

USUARIO: Realtech

TURNO: 2022-232-1-20072

FECHA: 03-08-2022

EXPEDIDO EN: BOGOTA



El Registrador: ANTONIO TORREGROSA FERNANDEZ

República de Colombia



Departamento del Meta

Municipio de Acacias

NOTARIA UNICA DEL CIRCULO DE ACACIAS

DECIMA
OCTAVA

COPIA DE LA ESCRITURA No. 183

De fecha

FEBRERO 12/88

Otorgada por

FONDO ROTATORIO DEL MINISTERIO DE JUSTICIA

A favor de

MUNICIPIO DE ACACIAS META

Naturaleza del Contrato CESION

JUNIO 25

Acacias

de 19 88

Teléfono: 6560057

El Notario

Dr. Genaro Baquero Baquero

Miembro del Colegio de Notarios de Colombia

Fig. 81 Prota. del. 8/8/88

6

... de la Ley 13 de 1943...

... de la Ley 13 de 1943...

... de la Ley 13 de 1943...

... de la Ley 13 de 1943...

... de la Ley 13 de 1943...

... de la Ley 13 de 1943...

... de la Ley 13 de 1943...

... de la Ley 13 de 1943...

... de la Ley 13 de 1943...

... de la Ley 13 de 1943...

... de la Ley 13 de 1943...

... de la Ley 13 de 1943...

... de la Ley 13 de 1943...

... de la Ley 13 de 1943...

Por el NORTE, colinda con terrenos de propiedad de Jose Miguel Herrera y de Rosario Velásquez; por el ORIENTE, colinda con terrenos de Jorge Hernández; por el SUR, colinda con terrenos de Luis María Hernández, Abdon Acosta, Guillermo Goyeneche y Fara Galeano; y, por el OCCIDENTE, colinda con la Autopista Acacias-Illavivencia y carretera.

Que los inmuebles anteriormente citados y en cumplimiento de la Ley 13 de 1.985, y sus Decretos Reglamentarios, fueron inscritos en la Oficina de Registro de Instrumentos Públicos de Acacias (Nata), en Junio diez y siete (17) del novecientos ochenta y siete (1.987), al folio de matrícula inmobiliaria número 232-0008572.- Lote Número Uno(1); y 232-0008573.- Lote número dos (2).

Que los inmuebles serán destinados por el CESIONARIO MUNICIPIO DE ACACIAS (NATA) para la construcción del Coliseo de Ferias y Exposiciones, Plazas de Toros, Campos Deportivos, Programas de Vivienda; para los cuales podrá destinar Dos hectáreas (2 Has.) para vivienda del Personal de Guardia y Suplen al Servicio de la Colonia Penal de Oriente y Una hectárea (1 Ha.) Para miembros de la Policía Nacional y demás obras de Progreso Social ordenadas por la Ley, incluyendo la construcción de una Cárcel local, un Cuartel para la Policía Nacional y una Sala para el Cuerpo de Bomberos; obras que se realizarán a costa concepto favorable del Departamento Nacional de Planeación, para el mejor aprovechamiento de las Terrenos cedidos.

Que el lote número uno (1) por los acotados NORTE.

donde se acordó...

Y OPORTUNAMENTE, los señores don J. Alberto Ferrer de Urquiza, el
TESTUARIO MUNICIPIO DE LA CIUDAD DE BUENOS AIRES, don J. Alberto Ferrer de Urquiza, don
cinco metros (5,00) de ancho para zona de seguridad limitada
por un muro de concreto a cargo de dicho CESIONARIO,
QUINTO.- Que por el Decreto número 2259 del 21 de Noviembre de
1.987, se ordenó al Cedente efectuar la cesión de los terrenos
con títulos de propiedad, de los terrenos descritos en la
ante del presente público instrumento,
SEXTO.- Que el CEDENTE hará entrega real y material de los
muebles objeto del presente público instrumento una vez re-
gistrada la misma, en acto especial que se llevará a cabo en
la fecha previamente acordada, con asistencia de la Dirección
General de Prisiones en coordinación con las Autoridades San-
tales del CESIONARIO,
SEPTIMO.- Que tales inmuebles no han sido enajenados por el
CEDENTE ni en todo ni en parte, que se hallan libres de empa-
go judicial, censo, hipoteca, arrendamiento constituido por
escritura pública, condiciones resolutorias de dominio y que
en tal forma lo Cede a nombre de la Nación,
OCTAVO.- Que dichos lotes fueron adquiridos por la Nación con
destino a la construcción de la Colonia Penal que se le hiciera por medio del De-
creto 1138 del 19 de Julio de 1.930, para el funcionamiento de
la Colonia Penal, los que posteriormente entraron a formar par-
te del Patrimonio del Cedente mediante Decretos 1.308 y 1.742
de 1.977,
NOVENO.- El CEDENTE declara que la entrega de lotes Cedidos
los hace con todas sus anexidades, y las servidumbres activas
y pasivas que tengan legalmente constituidas y que en los ca-
sos previstos por la ley califica al saneamiento,
DECIMO.- Los derechos que se causen con ocasión del presente
público instrumento, así como los de inscripción y registro se
rán cancelados por el CEDENTE, pues el CESIONARIO es dueño
tra exento de los mismos,

PRESENTE al Señor HERNANDO DOMINGO DIAZ, de las condiciones civiles ya citadas, a quien obra en nombre y representación del MUNICIPIO DE AGACIAS (META), en su calidad de Gobernador, F. X. P. U. N. A. Se acepta en nombre del Municipio de Acacias (

META), la cesión a título GRATUITO, que por ella se le hace, y las demás obligaciones a que se contrae en el presente público instrumento.

HASTA AQUÍ LA MINUTA PRESENTADA PARA EL EFECTO.

CONPROBANTES FISCALES (AQUÍ ELLOS.....) DEL SUSCRITO TESORERO MUNICIPAL DE AGACIAS CERTIFICA: Que el señor MUNICIPIO DE AGACIAS se encuentra a PAZ Y SALVO con el Tesoro Municipal en relación con el impuesto Predial y sus complementarios (Acueducto, alcantarillado, pavimentación, alumbrado y Asco) de la finca URBANO, LOTE 1.- EXTENSION, 3710000 y catastrada bajo el número 01-00-207-0001 de Acacias.- Válido hasta el 31 de Diciembre de 1988.- Avalúo \$7'153.000.- Se expide el presente en Acacias a los 6 días del mes de Febrero de mil novecientos ochenta y ocho (1988).- El Tesorero (Fdo.) legible hay sello.

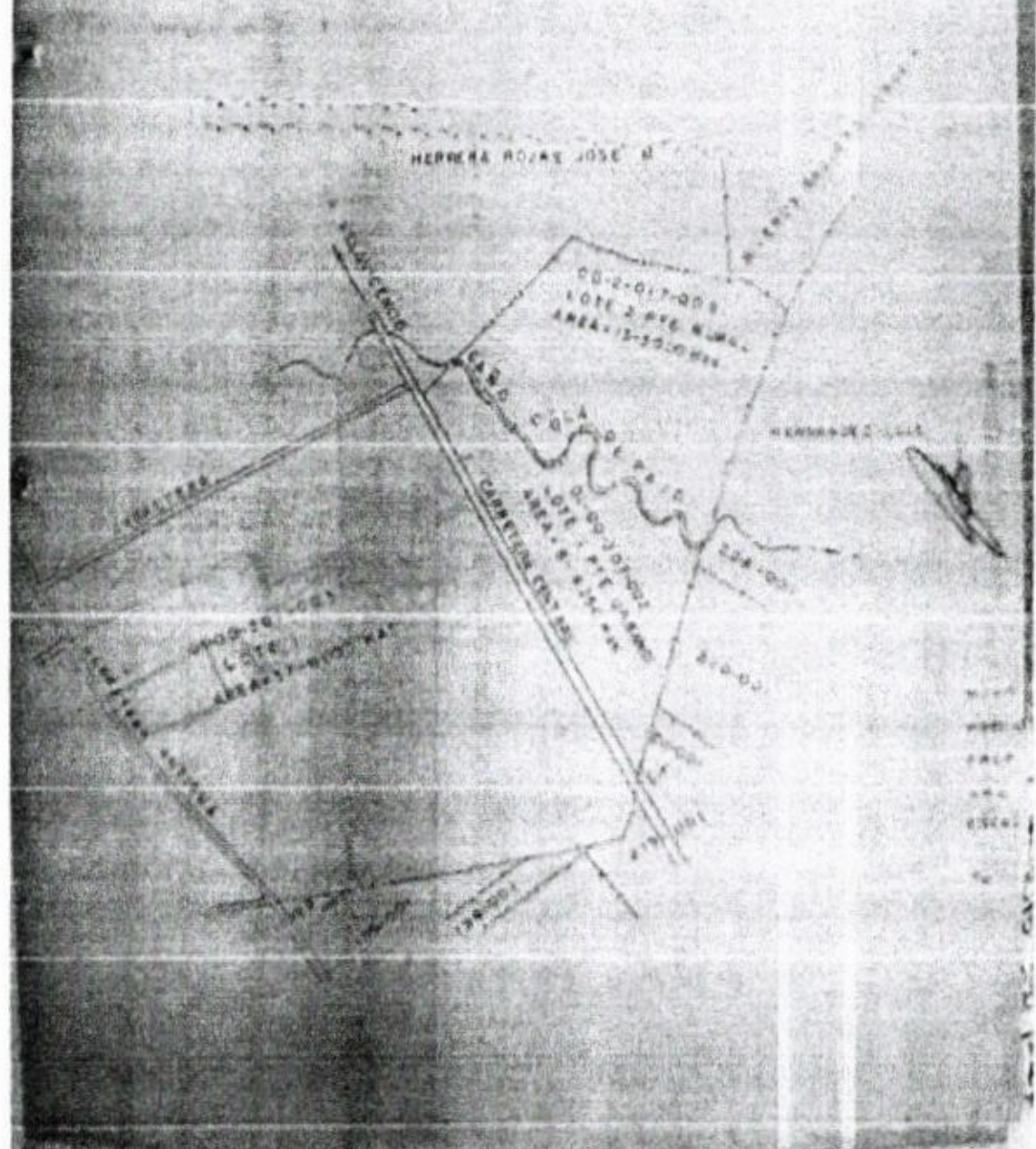
EL SUSCRITO TESORERO MUNICIPAL DE AGACIAS CERTIFICA: Que el Señor MUNICIPIO DE AGACIAS Nit. No. 92001457 se encuentra PAZ Y SALVO con el Tesoro Municipal en relación con el impuesto Predial y sus complementarios (Acueducto, alcantarillado, pavimentación, alumbrado y Asco) de la finca URBANO, LOTE 2a. Parte EXTENSION 6.1250 y catastrada bajo el número 01-00-207-0002 de Acacias.- Válido hasta el 31 de Diciembre de 1988.- Avalúo \$29.629.000.- Se expide el presente en Acacias, a los 8 días del mes de Febrero de mil novecientos ochenta y ocho (1988).- El Tesorero (Fdo.) legible hay sello.

EL SUSCRITO TESORERO MUNICIPAL DE AGACIAS (META) CERTIFICA: Que el Señor MUNICIPIO DE AGACIAS Nit. No. 92001457 se encuentra a PAZ Y SALVO con el Tesoro Municipal en relación

CARTA CATASTRAL URBANA

PLANO DE LA CIUDAD

AA



NOTARIA UNICA DE ACACIAS MITA

Escritura **DECIMA OCTAVA (10)**


En la ciudad de **103**

FEBRERO 12/98

La presente se da en **CUATRO 4**

En presencia de **INTERESADO**

JUNIO 25/98



Acacias, Agosto 08 de 2022

**LA SECRETARIA DE PLANEACIÓN Y VIVIENDA
DEL MUNICIPIO DE ACACIAS**

CERTIFICA QUE:

Los predios relacionados no se encuentran entre los proyectos estructurantes del PBOT, ni existen proyectos de inversión conforme al actual Plan de Desarrollo "Acacias Caminos de Oportunidades"

Cédula catastral	Matrícula inmobiliaria	Nombre	Destinación y/o Uso
001102070014000	232-8572	AV 23 41 50 Junta de Deportes	Plaza de mercado
001102070005000	232-18371	Centro Comercial y Ganadero	Complejo Ganadero
001102170002000	232-32265	Biblioteca Municipal	Biblioteca Pública Municipal

La presente certificación se expide a solicitud de **Oficina Jurídica**.


MARIA PAULA NOVOA VANEGAS
Secretaria de Planeación y Vivienda

Proyecto Omar Rodriguez, Profesional Universitario

1040-7.12

Acacias, Agosto 08 de 2022

**INFORMACIÓN SOBRE LA CLASIFICACIÓN DE USO DE SUELO
EN EL MUNICIPIO DE Acacias – Meta
Acuerdo No.184 de Diciembre 10 de 2011**


El predio con dirección **AV 23 41 50 JUNTA DE DEPORTES**, identificado catastralmente con el número No. **500060011000002070014000000000** está ubicado según el Artículo 456 del PLAN BASICO DE ORDENAMIENTO TERRITORIAL (Acuerdo 184 de 2011) dentro de **Área de Actividad Dotacional Uno –AAD1**.

Área de Actividad Dotacional Uno –AAD1-: Destinada para el desarrollo principalmente de actividades relacionadas con los servicios de educación, salud, bienestar, cultural, recreación y deporte de cobertura urbana.

NOTA: La presente información no aplica como autorización ni tipo de licencia alguna y se expide a solicitud de **Oficina Jurídica**.



MARIA PAULA NOVOA VANEGAS
Secretaria de Planeación y Vivienda



OMAR ALEJANDRO RODRIGUEZ PARDO
Profesional Universitario

**PERMISO DE INTERVENCIÓN VOLUNTARIO Y CONSTANCIA DE ENTREGA REAL Y
MATERIAL**

PROYECTO MALLA VIAL DEL META- CONTRATO No. 004 DE 2015

Tramo: Villavicencio - Granada, Sector Guamal - La Cuncia

1. IDENTIFICACIÓN DEL INMUEBLE.

UBICACIÓN		SUPERFICIE			IDENTIFICACIÓN
Tipo de Predio	Expansión Urbana		Ha	m ²	No. Matricula
Departamento	Meta	Titulo:	28	4645	232-8572
Municipio	Acacias	Registro:	12	3000	Nº de Cédula Catastral
Vereda	Acacias	IGAC:	2	6348.00	500060011000002070014000000000
Dirección	AV 23 41 50 Junta de Deportes				

2. IDENTIFICACIÓN ÁREA - PERMISO INTERVENCIÓN.

PROYECTO MALLA VIAL DEL META - CONTRATO No. 004 DE 2015	
UNIDAD FUNCIONAL	02
FICHA PREDIAL No.	UF02-VGN-0144
ABSCISA INICIAL	K 22+608,41 D
ABSCISA FINAL	K 22+725,43 D
ÁREA TOTAL DEL PREDIO	9 ha 2.055,50 m ²
ÁREA REQUERIDA	0 ha a 5.052,69 M ²
AREA SOBRANTE	8 Ha 7.002,81 M ²

Entre los suscritos **OSCAR ALBERTO ROBAYO VILLAMIL**, mayor de edad, identificado con cédula de ciudadanía No. 6.765.212 de Tunja, obrando en su calidad de Gerente General de la **CONCESIÓN VIAL DE LOS LLANOS S.A.S.**, firma concesionaria del proyecto Malla Vial del Meta, quien para los efectos de este documento en adelante se denominará **El Concesionario**, por una parte; y por la otra **El MUNICIPIO DE ACACIAS**, identificada con NIT No. 892.001.457-3, representada legalmente por **EDUARDO CORTÉS TRUJILLO**, identificado con cédula de ciudadanía No. 12.128.852, quien actúa en calidad de Alcalde, conforme al acta de posesión No. 2 del 29 de diciembre de 2019 expedida por la Notaria Única de Acacias - Meta, propietario del predio descrito anteriormente, quien en adelante se denominará **EL Otorgante**, hemos expresamente decidido suscribir el presente Permiso de Intervención Voluntario y constancia de entrega real y material, previas las siguientes consideraciones:

Primero: Que el Decreto 4165 del 03 de noviembre de 2011, dispuso la creación de la **AGENCIA NACIONAL DE INFRAESTRUCTURA - ANI**, como un establecimiento público del orden nacional, adscrito al Ministerio de Transporte que tiene por objeto "Planear, estructurar, contratar, ejecutar y administrar los negocios de infraestructura de transporte que se desarrollen con participación del capital privado y en especial las concesiones, en los modos carretero, fluvial, marítimo, férreo y portuario".

Segundo: Que el 5 de mayo de 2015 la **AGENCIA NACIONAL DE INFRAESTRUCTURA ANI**, y la **CONCESIÓN VIAL DE LOS LLANOS S.A.S.**, en adelante **El Concesionario**, suscribieron el Contrato de Concesión No. 004 de 2015.

Tercero: Que **El Concesionario**, se encuentra debidamente facultado por la Agencia Nacional de Infraestructura - ANI para adelantar toda la gestión tendiente a la adquisición de los predios en cumplimiento de las disposiciones contenidas en el artículo 58 de la Constitución Política de Colombia, Ley 388 de 1997, Ley 1682 de 2013, Ley 1882 de 2018 y demás normas concordantes, para la ejecución del proyecto denominado Malla Vial del Meta.

Cuarto: Que las áreas adquiridas serán incorporadas al corredor vial a nombre de la Agencia Nacional de Infraestructura - ANI por intermedio de **El Concesionario**, a quien le corresponde adquirir los predios afectados por el proyecto por expresa disposición estipulada en el Contrato de Concesión No. 004 del 5 de mayo de 2015 y la delegación consignada en la ley 105 de 1993, artículo 34, según la cual, en la adquisición de predios para la construcción de obras de infraestructura de transporte, la entidad estatal concedente podrá delegar esta función, en el Concesionario o en un tercero. Los predios adquiridos figurarán a nombre de la entidad pública.

Quinto: Que de acuerdo con lo establecido en el artículo 61 de la Ley 388 de 1997, el artículo 23 de la Ley 1682 de 2013 y el artículo 37 de la ley 1682 de 2013, el cual fue modificado por el artículo 6 de la Ley 1742 de 2014, **El Concesionario** garantiza a **EL Otorgante** que en el marco del proceso de enajenación voluntaria, reconocerá y pagará efectivamente como precio de la adquisición, el valor comercial del área de terreno y construcciones que determine el Avalúo Comercial elaborado por una Corporación Valuadora.

Sexto: Que conforme a lo anterior las partes acuerdan lo siguiente:

1. **El Otorgante**, manifiesta expresamente que otorga **PERMISO DE INTERVENCIÓN VOLUNTARIO**, a **El Concesionario** en calidad de delegatario de la Agencia Nacional de Infraestructura - ANI en los términos del artículo 27 de la ley 1682 de 2013, modificado por el artículo 11 de la ley 1882 de 2018. Así mismo, deja constancia que entrega real y materialmente el área de terreno requerida junto con sus mejoras a **El Concesionario** con destino exclusivo para la ejecución del Proyecto Malla Vial del Meta IP y por lo tanto autoriza desde ya de manera irrevocable a ingresar al predio a través de sus contratistas con maquinaria, equipo y personal necesarios para adelantar las obras a que haya lugar, dentro de ellas el TRASLADO DE LAS CERCAS. Por tanto, la entrada no constituye ocupación arbitraria o ilegal del predio.
2. La entrega del área de terreno y (construcciones, construcciones anexas y especies vegetales si las hubiere) objeto de Permiso de Intervención Voluntario, se otorga de manera libre, espontánea y con carácter irrevocable de conformidad con lo establecido en el artículo 27 de la ley 1682 del 2013.

NIT 900843297-2

3. No obstante, la cabida y los linderos de la franja de terreno sobre la cual se otorga el Permiso de Intervención, **El Concesionario**, recibe el predio como cuerpo cierto.
4. El presente documento no implica transferencia del derecho real de dominio, aceptación de la Oferta Formal de Compra, tampoco implica la renuncia a objetar el precio del avalúo dentro proceso de expropiación si hubiera lugar a su adelantamiento, ni implica cesión gratuita de la franja de terreno, el permiso se otorga en virtud de colaborar con la ejecución de las obras viales proyectadas quedando pendiente el pago del valor comercial de la misma y sus mejoras.
5. **El Concesionario**, se compromete a adelantar y continuar el proceso de adquisición del predio, de conformidad con las Leyes 9 de 1989, 388 de 1997, 1682 de 2013, modificada por la ley 1742 de 2014 y la ley 1882 de 2018 y demás normas que los modifiquen o reglamenten, lo que en esencia conlleva a que en su oportunidad, se notificará al (titular del derecho real de dominio o al respectivo poseedor regular inscrito o a los herederos determinados e indeterminados, según corresponda), la Oferta Formal de Compra, a través de un acto administrativo, que cumplirá con los requisitos exigidos por la legislación colombiana y con la observancia plena del debido proceso.
6. El área requerida objeto de Permiso de Intervención Voluntario podrá eventualmente estar sujeta a cambio o modificación que se llegase a generar con ocasión a la determinación o variación del diseño del proyecto y se tendrá como definitiva la que sea consignada en la Oferta Formal de Compra objeto de notificación.

En señal de aceptación del contenido de la presente acta, se suscribe por quienes en ella intervinieron.

Para constancia se firma el presente acuerdo en el municipio de Acacias en dos (2) ejemplares del mismo tenor, a los _____ () días del mes de _____ de dos mil veintidós 2022.

El Otorgante,

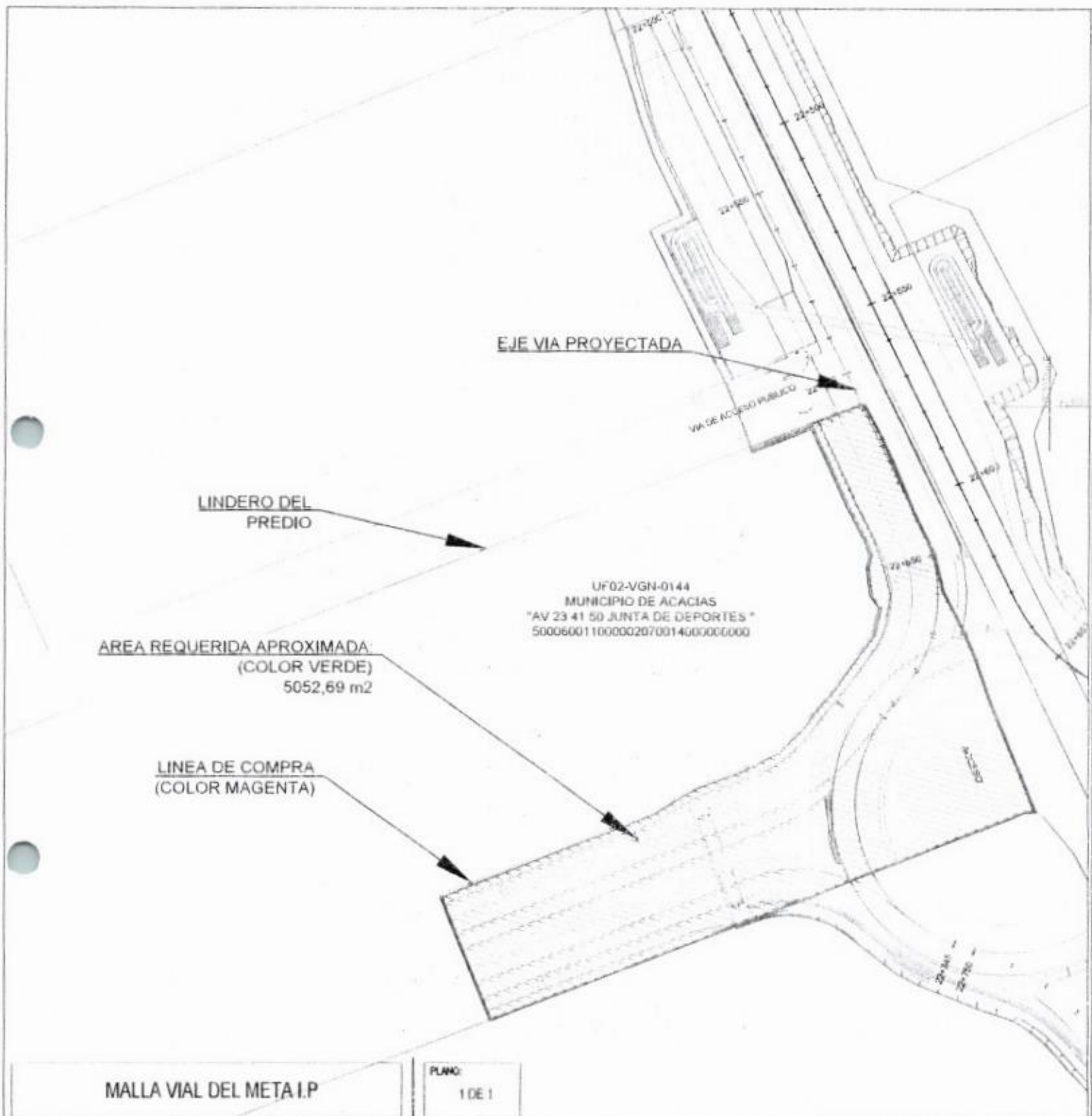
El Concesionario,

EDUARDO CORTÉS TRUJILLO

Representante Legal
Municipio de Acacias
NIT No. 892.001.457-3
TEL.

OSCAR ALBERTO ROBAYO VILLAMIL

Gerente General



MALLA VIAL DEL META I.P

PLANO:
1 DE 1

PROPIETARIO:

MUNICIPIO DE ACACIAS

No. CATASTRAL

500060011000002070014000000000

FOLIO:

232-8572

DISEÑO Y CALCULO:

DIEGO ANDRES ARREDONDO C.
T.P. 01-13500

FECHA ELAB:

06-05-2022

ESCALA:

N.A.

CUADRO DE AREAS

AREA REQUERIDA	AREA TOTAL	AREA CONSTRUIVA	AREA REMANENTE	AREA SOBREPANTE
0 Ha 5.052,69 m ²	9 Ha 2.055,05 m ²	0,00 m ²	0,00 m ²	9 Ha 7.002,81 m ²

CONVENCIONES

BORDE VIA PROYECTADA
EJE DE VIA PROYECTADA
CALZADA VIA EXISTENTE
PUNTO DE INFLEXION
LINDERO
CHAFLAN
CERCA
BOSQUE NATIVO

LINEA DE COMPRA

REDES

AREA REQUERIDA


AREA CONSTRUIDA REQUERIDA

AREA REMANENTE

AREA CONSTRUCCIONES ANEXAS

AREA RONDA DE RIO

PASTO NATURAL



LA SUSCRITA SECRETARÍA ADMINISTRATIVA Y FINANCIERA DEL MUNICIPIO DE ACACIAS

CERTIFICA

Que una vez analizado el Proyecto de Acuerdo "POR MEDIO DEL CUAL SE EXPIDE UNA AUTORIZACIÓN AL ALCALDE MUNICIPAL PARA SUSCRIBIR PERMISOS DE INTERVENCIÓN VOLUNTARIA DE ÁREAS DE TERRENO SOBRE BIENES INMUEBLES DE PROPIEDAD DEL MUNICIPIO DE ACACIAS PARA PROYECTO DE INFRAESTRUCTURA VIAL" presentado por la alcaldesa (E) LICET BAUTISTA MORALES (Decreto N° 150 del 24 de agosto de 2022), se puede determinar que el mismo no genera gastos adicionales al presupuesto del municipio, toda vez que la suscripción de los permisos de intervención voluntaria no tendrán ninguna contraprestación económica a cargo de las partes, tal y como se indica en el escrito de proyecto de acuerdo, además de ello los bienes inmuebles descritos no se encuentran comprometidos en proyecto estratégico del PBOT ni en un proyecto de inversión conforme el Plan de Desarrollo "Acacias Camino de Oportunidad 2020 -2023" de conformidad con la certificación expedida por la Secretaría de Planeación y Vivienda el día 08 de agosto de 2022, lo cual no acarrea la contratación de personal adicional ni la inversión de recursos.

La presente se expide en Acacias, a los veintinueve (29) días del mes de agosto de 2022.



LUIS EDIT CLAVIJO GUEVARA
Secretaria Administrativa y Financiera

Proyectó: Brayan Yesid Chingalé Rojas / Contratista Apoyo Jurídico / Secretaria Administrativa y Financiera



Acacias, septiembre de 2022

Honorable Concejal
JOSE JAIR ECHEVERRY OSPINA
Presidente Concejo Municipal
Honorable Concejal
ORLANDO GRANADOS
Concejal Ponente
Ciudad

CONCEJO MUNICIPAL DE ACACIAS
RECIBIDO

06 SEP 2022

HORA: 8:28 am

FIRMA: 

Asunto: ALCANCE URGENTE - Proyecto de Acuerdo Radicado N° 695 - 2022 "POR MEDIO DEL CUAL SE AUTORIZA AL ALCALDE MUNICIPAL PARA SUSCRIBIR PERMISOS DE INTERVENCIÓN VOLUNTARIA DE ÁREAS DE TERRENO SOBRE BIENES INMUEBLES DE PROPIEDAD DEL MUNICIPIO DE ACACIAS PARA PROYECTO DE INFRAESTRUCTURA VIAL".

Cordial saludo, por medio de la presente comunicación me permito de manera respetuosa solicitar al Honorable Concejo se incluya dentro del debate y aprobación del proyecto de acuerdo de la referencia presentado por el Ejecutivo, un nuevo predio que se relaciona a continuación, el cual también ha sido solicitado de manera previa por la Concesión Vial de los Llanos, no obstante, dado que no se habían logrado las certificaciones de la Secretaría de Planeación no fue posible incluirlo desde el primer momento al proyecto de acuerdo elaborado y presentado.

1. IDENTIFICACIÓN DEL INMUEBLE.

UBICACIÓN		SUPERFICIE		IDENTIFICACIÓN
Tipo de Predio	Urbano	Ha	m²	No. Matricula
			9.350	232-628
Departamento	Meta	Título:	5	"Calculada"
Municipio	Acacias	Registro:	18	9.603
			469	500060100000006780001000000000 F1
Vereda	Barrio la Tiza	IGAC:	468	500060100000006790001000000000 F2
Dirección F1	Av.23 19 14 Br La Tiza			
Dirección F2	Av.23 23 24 Br La Tiza			

1.1. IDENTIFICACIÓN ÁREA - PERMISO INTERVENCIÓN.

PROYECTO MALLA VIAL DEL META - CONTRATO No. 004 DE 2015	
UNIDAD FUNCIONAL	02
FICHA PREDIAL No.	UF02-VGN-170
ABSCISA INICIAL	K 24+185,38 l
ABSCISA FINAL	K 24+324,31 l
ÁREA TOTAL DEL PREDIO	59.350 m²



ÁREA REQUERIDA	0 Ha 947,69 m2
ÁREA SOBRANTE	58.402,31 m2

Anexos

1. Certificado de tradición y libertad folio de matrícula inmobiliaria 232-628.
2. Escritura Pública N° 858 del 16 de diciembre de 1976
3. Certificación de no encontrar se los bienes inmuebles antes descritos comprometidos en un proyecto estratégico del PBOT ni en un proyecto de inversión conforme el Plan de Desarrollo "Acacias Camino de Oportunidad 2020 -2023", expedidas por la Secretaría de Planeación.
4. Paz y salvo de impuesto predial.
5. Conceptos de uso de suelo expedidos por la Secretaría de Planeación y Vivienda.
6. Copia de permiso de intervención presentados por la Concesión Vial de los Llanos.
7. Planos de áreas de terreno requeridas por el proyecto de infraestructura vial.
8. Certificación de análisis de implicaciones financieras y presupuestales.

Cordialmente,


EDUARDO CORTÉS TRUJILLO
Alcalde Municipal

Proyectó: Grecia Ojeda Torres, Abogada Oficina Jurídica
Revisó: Liceth Meliza Aguilar Gamboa, Jefe Oficina Jurídica



OFICINA DE REGISTRO DE INSTRUMENTOS PÚBLICOS
DE ACACIAS
CERTIFICADO DE TRADICIÓN
MATRÍCULA INMOBILIARIA

Página: 1 - Turno 2022-232-1-20587

Nro Matrícula: 232-628

Impreso el 6 de Agosto de 2022 a las 01:48:29 pm

"ESTE CERTIFICADO REFLEJA LA SITUACION JURIDICA DEL INMUEBLE
HASTA LA FECHA Y HORA DE SU EXPEDICION"

No tiene validez sin la firma del registrador en la última página

CÍRCULO REGISTRAL: 232 ACACIAS DEPTO: META MUNICIPIO: ACACIAS VEREDA: ACACIAS

FECHA APERTURA: 30/6/1977 RADICACION: S/N CON: SIN INFORMACION DE 30/6/1977

NUPRE: SIN INFORMACION

COD CATASTRAL: 1780

COD CATASTRAL ANT: 1781

ESTADO DEL FOLIO: **ACTIVO**

DESCRIPCIÓN: CABIDA Y LINDEROS:

UN GLOBO DE TERRENO URBANO CON UNA EXTENSION DE 18 HECTAREAS CON 9.603 METROS CUADRADOS Y QUE LINDA ASI: POR EL OCCIDENTE, LINDA CON LA CARRETERA PAVIMENTADA QUE DE ACACIAS, VA A VILLAVICENCIO. POR EL SUR, LINDA CON PREDIOS DE ALFONSO BAQUERO Y EL RIO ACACIAS; POR EL NORTE, LINDA CON PREDIOS DE LUIS ENRIQUE GUTIERREZ Y CARLOS LEAL; POR EL ORIENTE, LINDA CON PREDIOS DE CARLOS GUEVARA Y ENCIERRA.

LINDEROS TECNICAMENTE DEFINIDOS:

AREA Y COEFICIENTE

AREA

AREA PRIVADA: - AREA CONSTRUIDA

COEFICIENTE

COMPLEMENTACIÓN:

DIRECCIÓN DEL INMUEBLE:

TIPO DE PREDIO: URBANO

DETERMINACION DE INMUEBLE: SIN DETERMINAR

DESTINACION ECONOMICA: SIN DETERMINAR

1) LOTE URBANO

MATRÍCULA ABIERTA CON BASE EN LA(S) SIGUIENTE(S) MATRÍCULA(S) (En caso de integración y otros)

232-630

ANOTACIÓN: Nro: 001 Fecha 17/12/1976 Radicación S/N

DOC: ESCRITURA 858 DEL: 16/12/1976 NOTARIA UNICA DE ACACIAS VALOR ACTO: \$ 910.000

ESPECIFICACION: MODO DE ADQUISICION: 101 COMPRAVENTA

PERSONAS QUE INTERVIENEN EN EL ACTO (X-Titular de derecho real del dominio, I-Titular de dominio incompleto)

DE: SILVA GÓMEZ GERMAN

DE: URIBE DE SILVA MATILDE

A: MUNICIPIO DE ACACIAS X

ANOTACIÓN: Nro: 002 Fecha 8/8/1977 Radicación 77-00708

DOC: RESOLUCION 075 DEL: 19/7/1977 ALCALDIA MUNICIPAL DE ACACIAS VALOR ACTO: \$ 0

ESPECIFICACION: OTRO: 912 RELOTEO LOTE # 1 PLAN RESIDENCIAL

PERSONAS QUE INTERVIENEN EN EL ACTO (X-Titular de derecho real del dominio, I-Titular de dominio incompleto)

A: MUNICIPIO DE ACACIAS X

ANOTACIÓN: Nro: 003 Fecha 8/8/1977 Radicación 77-00708

DOC: RESOLUCION 075 DEL: 19/7/1977 ALCALDIA MUNICIPAL DE ACACIAS VALOR ACTO: \$ 0

ESPECIFICACION: OTRO: 912 RELOTEO LOTE # 2 PLAN RESIDENCIAL

PERSONAS QUE INTERVIENEN EN EL ACTO (X-Titular de derecho real del dominio, I-Titular de dominio incompleto)

A: MUNICIPIO DE ACACIAS X

**OFICINA DE REGISTRO DE INSTRUMENTOS PÚBLICOS
DE ACACIAS
CERTIFICADO DE TRADICIÓN
MATRÍCULA INMOBILIARIA**

Página: 2 - Turno 2022-232-1-20587

Nro Matricula: 232-628

Impreso el 8 de Agosto de 2022 a las 01:48:29 pm

**"ESTE CERTIFICADO REFLEJA LA SITUACION JURIDICA DEL INMUEBLE
HASTA LA FECHA Y HORA DE SU EXPEDICION"**

No tiene validez sin la firma del registrador en la última página

ANOTACIÓN: Nro: 004 Fecha 8/8/1977 Radicación 77-00708
DOC. RESOLUCION 075 DEL: 19/7/1977 ALCALDIA MUNICIPAL DE ACACIAS VALOR ACTO: \$ 0
ESPECIFICACION OTRO 912 RELOTEO LOTE # 3 PLAN RESIDENCIAL
PERSONAS QUE INTERVIENEN EN EL ACTO (X-Titular de derecho real del dominio, I-Titular de dominio incompleto)
A: MUNICIPIO DE ACACIAS X

ANOTACIÓN: Nro: 005 Fecha 8/8/1977 Radicación 77-00708
DOC. RESOLUCION 075 DEL: 19/7/1977 ALCALDIA MUNICIPAL DE ACACIAS VALOR ACTO: \$ 0
ESPECIFICACION OTRO 912 RELOTEO LOTE # 4 PLAN RESIDENCIAL
PERSONAS QUE INTERVIENEN EN EL ACTO (X-Titular de derecho real del dominio, I-Titular de dominio incompleto)
A: MUNICIPIO DE ACACIAS X

ANOTACIÓN: Nro: 006 Fecha 8/8/1977 Radicación 77-00708
DOC. RESOLUCION 075 DEL: 19/7/1977 ALCALDIA MUNICIPAL DE ACACIAS VALOR ACTO: \$ 0
ESPECIFICACION OTRO 912 RELOTEO LOTE # 5 PLAN RESIDENCIAL
PERSONAS QUE INTERVIENEN EN EL ACTO (X-Titular de derecho real del dominio, I-Titular de dominio incompleto)
A: MUNICIPIO DE ACACIAS X

ANOTACIÓN: Nro: 007 Fecha 8/8/1977 Radicación 77-00708
DOC. RESOLUCION 075 DEL: 19/7/1977 ALCALDIA MUNICIPAL DE ACACIAS VALOR ACTO: \$ 0
ESPECIFICACION OTRO 912 RELOTEO LOTE # 6 PLAN RESIDENCIAL
PERSONAS QUE INTERVIENEN EN EL ACTO (X-Titular de derecho real del dominio, I-Titular de dominio incompleto)
A: MUNICIPIO DE ACACIAS X

ANOTACIÓN: Nro: 008 Fecha 8/8/1977 Radicación 77-00708
DOC. RESOLUCION 075 DEL: 19/7/1977 ALCALDIA MUNICIPAL DE ACACIAS VALOR ACTO: \$ 0
ESPECIFICACION OTRO 912 RELOTEO LOTE # 7 PLAN RESIDENCIAL
PERSONAS QUE INTERVIENEN EN EL ACTO (X-Titular de derecho real del dominio, I-Titular de dominio incompleto)
A: MUNICIPIO DE ACACIAS X

ANOTACIÓN: Nro: 009 Fecha 8/8/1977 Radicación 77-00708
DOC. RESOLUCION 075 DEL: 19/7/1977 ALCALDIA MUNICIPAL DE ACACIAS VALOR ACTO: \$ 0
ESPECIFICACION OTRO 912 RELOTEO LOTE # 8 PLAN RESIDENCIAL
PERSONAS QUE INTERVIENEN EN EL ACTO (X-Titular de derecho real del dominio, I-Titular de dominio incompleto)
A: MUNICIPIO DE ACACIAS X

ANOTACIÓN: Nro: 010 Fecha 8/8/1977 Radicación 77-00708
DOC. RESOLUCION 075 DEL: 19/7/1977 ALCALDIA MUNICIPAL DE ACACIAS VALOR ACTO: \$ 0
ESPECIFICACION OTRO 912 RELOTEO LOTE # 9 PLAN RESIDENCIAL
PERSONAS QUE INTERVIENEN EN EL ACTO (X-Titular de derecho real del dominio, I-Titular de dominio incompleto)
A: MUNICIPIO DE ACACIAS X

ANOTACIÓN: Nro: 011 Fecha 8/8/1977 Radicación 77-00708
DOC. RESOLUCION 075 DEL: 19/7/1977 ALCALDIA MUNICIPAL DE ACACIAS VALOR ACTO: \$ 0
ESPECIFICACION OTRO 912 RELOTEO LOTE # 10 PLAN RESIDENCIAL
PERSONAS QUE INTERVIENEN EN EL ACTO (X-Titular de derecho real del dominio, I-Titular de dominio incompleto)
A: MUNICIPIO DE ACACIAS X

OFICINA DE REGISTRO DE INSTRUMENTOS PÚBLICOS
DE ACACIAS
CERTIFICADO DE TRADICIÓN
MATRÍCULA INMOBILIARIA

Página: 3 - Turno 2022-232-1-20587

Nro Matrícula: 232-628

Impreso el 8 de Agosto de 2022 a las 01:48:29 pm

**"ESTE CERTIFICADO REFLEJA LA SITUACIÓN JURÍDICA DEL INMUEBLE
HASTA LA FECHA Y HORA DE SU EXPEDICIÓN"**

No tiene validez sin la firma del registrador en la última página

ANOTACIÓN: Nro: 012 Fecha 8/8/1977 Radicación 77-00708

DOC: RESOLUCION 075 DEL: 19/7/1977 ALCALDIA MUNICIPAL DE ACACIAS VALOR ACTO: \$ 0

ESPECIFICACION: OTRO 912 RELOTEO LOTE # 11 PLAN RESIDENCIAL

PERSONAS QUE INTERVIENEN EN EL ACTO (X-Titular de derecho real del dominio, I-Titular de dominio incompleto)

A: MUNICIPIO DE ACACIAS X

ANOTACIÓN: Nro: 013 Fecha 8/8/1977 Radicación 77-00708

DOC: RESOLUCION 075 DEL: 19/7/1977 ALCALDIA MUNICIPAL DE ACACIAS VALOR ACTO: \$ 0

ESPECIFICACION: OTRO 912 RELOTEO LOTE # 12 PLAN RESIDENCIAL

PERSONAS QUE INTERVIENEN EN EL ACTO (X-Titular de derecho real del dominio, I-Titular de dominio incompleto)

A: MUNICIPIO DE ACACIAS X

ANOTACIÓN: Nro: 014 Fecha 8/8/1977 Radicación 77-00708

DOC: RESOLUCION 075 DEL: 19/7/1977 ALCALDIA MUNICIPAL DE ACACIAS VALOR ACTO: \$ 0

ESPECIFICACION: OTRO 912 RELOTEO LOTE # 13 PLAN RESIDENCIAL

PERSONAS QUE INTERVIENEN EN EL ACTO (X-Titular de derecho real del dominio, I-Titular de dominio incompleto)

A: MUNICIPIO DE ACACIAS X

ANOTACIÓN: Nro: 015 Fecha 8/8/1977 Radicación 77-00708

DOC: RESOLUCION 075 DEL: 19/7/1977 ALCALDIA MUNICIPAL DE ACACIAS VALOR ACTO: \$ 0

ESPECIFICACION: OTRO 912 RELOTEO LOTE # 14 PLAN RESIDENCIAL

PERSONAS QUE INTERVIENEN EN EL ACTO (X-Titular de derecho real del dominio, I-Titular de dominio incompleto)

A: MUNICIPIO DE ACACIAS X

ANOTACIÓN: Nro: 016 Fecha 8/8/1977 Radicación 77-00708

DOC: RESOLUCION 075 DEL: 19/7/1977 ALCALDIA MUNICIPAL DE ACACIAS VALOR ACTO: \$ 0

ESPECIFICACION: OTRO 912 RELOTEO LOTE # 15 PLAN RESIDENCIAL

PERSONAS QUE INTERVIENEN EN EL ACTO (X-Titular de derecho real del dominio, I-Titular de dominio incompleto)

A: MUNICIPIO DE ACACIAS X

ANOTACIÓN: Nro: 017 Fecha 8/8/1977 Radicación 77-00708

DOC: RESOLUCION 075 DEL: 19/7/1977 ALCALDIA MUNICIPAL DE ACACIAS VALOR ACTO: \$ 0

ESPECIFICACION: OTRO 912 RELOTEO LOTE # 16 PLAN RESIDENCIAL

PERSONAS QUE INTERVIENEN EN EL ACTO (X-Titular de derecho real del dominio, I-Titular de dominio incompleto)

A: MUNICIPIO DE ACACIAS X

ANOTACIÓN: Nro: 018 Fecha 8/8/1977 Radicación 77-00708

DOC: RESOLUCION 075 DEL: 19/7/1977 ALCALDIA MUNICIPAL DE ACACIAS VALOR ACTO: \$ 0

ESPECIFICACION: OTRO 912 RELOTEO LOTE # 17 PLAN RESIDENCIAL

PERSONAS QUE INTERVIENEN EN EL ACTO (X-Titular de derecho real del dominio, I-Titular de dominio incompleto)

A: MUNICIPIO DE ACACIAS X

ANOTACIÓN: Nro: 019 Fecha 8/8/1977 Radicación 77-00708

DOC: RESOLUCION 075 DEL: 19/7/1977 ALCALDIA MUNICIPAL DE ACACIAS VALOR ACTO: \$ 0

ESPECIFICACION: OTRO 912 RELOTEO LOTE # 18 PLAN RESIDENCIAL

PERSONAS QUE INTERVIENEN EN EL ACTO (X-Titular de derecho real del dominio, I-Titular de dominio incompleto)

A: MUNICIPIO DE ACACIAS X

OFICINA DE REGISTRO DE INSTRUMENTOS PÚBLICOS
DE ACACIAS
CERTIFICADO DE TRADICIÓN
MATRÍCULA INMOBILIARIA

Página: 4 - Turno 2022-232-1-20587

Nro Matrícula: 232-628

Impreso el 8 de Agosto de 2022 a las 01:48:29 pm

**"ESTE CERTIFICADO REFLEJA LA SITUACION JURIDICA DEL INMUEBLE
HASTA LA FECHA Y HORA DE SU EXPEDICION"**

No tiene validez sin la firma del registrador en la última página

ANOTACIÓN: Nro: 020 Fecha 8/8/1977 Radicación 77-00708
DOC. RESOLUCION 075 DEL 19/7/1977 ALCALDIA MUNICIPAL DE ACACIAS VALOR ACTO: \$ 0
ESPECIFICACION: OTRO 912 RELOTEO LOTE #19 PLAN RESIDENCIAL
PERSONAS QUE INTERVIENEN EN EL ACTO (X-Titular de derecho real del dominio, I-Titular de dominio incompleto)
A: MUNICIPIO DE ACACIAS X

ANOTACIÓN: Nro: 021 Fecha 8/8/1977 Radicación 77-00708
DOC. RESOLUCION 075 DEL 19/7/1977 ALCALDIA MUNICIPAL DE ACACIAS VALOR ACTO: \$ 0
ESPECIFICACION: OTRO 912 RELOTEO LOTE #20 PLAN RESIDENCIAL
PERSONAS QUE INTERVIENEN EN EL ACTO (X-Titular de derecho real del dominio, I-Titular de dominio incompleto)
A: MUNICIPIO DE ACACIAS X

ANOTACIÓN: Nro: 022 Fecha 8/8/1977 Radicación 77-00708
DOC. RESOLUCION 075 DEL 19/7/1977 ALCALDIA MUNICIPAL DE ACACIAS VALOR ACTO: \$ 0
ESPECIFICACION: OTRO 912 RELOTEO LOTE #21 PLAN RESIDENCIAL
PERSONAS QUE INTERVIENEN EN EL ACTO (X-Titular de derecho real del dominio, I-Titular de dominio incompleto)
A: MUNICIPIO DE ACACIAS X

ANOTACIÓN: Nro: 023 Fecha 8/8/1977 Radicación 77-00708
DOC. RESOLUCION 075 DEL 19/7/1977 ALCALDIA MUNICIPAL DE ACACIAS VALOR ACTO: \$ 0
ESPECIFICACION: OTRO 912 RELOTEO LOTE #22 PLAN RESIDENCIAL
PERSONAS QUE INTERVIENEN EN EL ACTO (X-Titular de derecho real del dominio, I-Titular de dominio incompleto)
A: MUNICIPIO DE ACACIAS X

ANOTACIÓN: Nro: 024 Fecha 8/8/1977 Radicación 77-00708
DOC. RESOLUCION 075 DEL 19/7/1977 ALCALDIA MUNICIPAL DE ACACIAS VALOR ACTO: \$ 0
ESPECIFICACION: OTRO 912 RELOTEO LOTE #23 PLAN RESIDENCIAL
PERSONAS QUE INTERVIENEN EN EL ACTO (X-Titular de derecho real del dominio, I-Titular de dominio incompleto)
A: MUNICIPIO DE ACACIAS X

ANOTACIÓN: Nro: 025 Fecha 8/8/1977 Radicación 77-00708
DOC. RESOLUCION 075 DEL 19/7/1977 ALCALDIA MUNICIPAL DE ACACIAS VALOR ACTO: \$ 0
ESPECIFICACION: OTRO 912 RELOTEO LOTE #24 PLAN RESIDENCIAL
PERSONAS QUE INTERVIENEN EN EL ACTO (X-Titular de derecho real del dominio, I-Titular de dominio incompleto)
A: MUNICIPIO DE ACACIAS X

ANOTACIÓN: Nro: 026 Fecha 8/8/1977 Radicación 77-00708
DOC. RESOLUCION 075 DEL 19/7/1977 ALCALDIA MUNICIPAL DE ACACIAS VALOR ACTO: \$ 0
ESPECIFICACION: OTRO 912 RELOTEO LOTE #25 PLAN RESIDENCIAL
PERSONAS QUE INTERVIENEN EN EL ACTO (X-Titular de derecho real del dominio, I-Titular de dominio incompleto)
A: MUNICIPIO DE ACACIAS X

ANOTACIÓN: Nro: 027 Fecha 8/8/1977 Radicación 77-00708
DOC. RESOLUCION 075 DEL 19/7/1977 ALCALDIA MUNICIPAL DE ACACIAS VALOR ACTO: \$ 0
ESPECIFICACION: OTRO 912 RELOTEO LOTE #26 PLAN RESIDENCIAL
PERSONAS QUE INTERVIENEN EN EL ACTO (X-Titular de derecho real del dominio, I-Titular de dominio incompleto)
A: MUNICIPIO DE ACACIAS X

OFICINA DE REGISTRO DE INSTRUMENTOS PÚBLICOS
DE ACACIAS
CERTIFICADO DE TRADICIÓN
MATRÍCULA INMOBILIARIA

Página: 5 - Turno 2022-232-1-20587

Nro Matrícula: 232-628

Impreso el 8 de Agosto de 2022 a las 01:48:29 pm

**"ESTE CERTIFICADO REFLEJA LA SITUACION JURIDICA DEL INMUEBLE
HASTA LA FECHA Y HORA DE SU EXPEDICION"**

No tiene validez sin la firma del registrador en la última página

ANOTACIÓN: Nro: 028 Fecha 8/8/1977 Radicación 77-00708
DOC. RESOLUCION 075 DEL: 19/7/1977 ALCALDIA MUNICIPAL DE ACACIAS VALOR ACTO: \$ 0
ESPECIFICACION OTRO : 912 RELOTEO LOTE #27 PLAN RESIDENCIAL
PERSONAS QUE INTERVIENEN EN EL ACTO (X-Titular de derecho real del dominio, I-Titular de dominio incompleto)
A: MUNICIPIO DE ACACIAS X

ANOTACIÓN: Nro: 029 Fecha 8/8/1977 Radicación 77-00708
DOC. RESOLUCION 075 DEL: 19/7/1977 ALCALDIA MUNICIPAL DE ACACIAS VALOR ACTO: \$ 0
ESPECIFICACION OTRO : 912 RELOTEO LOTE #28 PLAN RESIDENCIAL
PERSONAS QUE INTERVIENEN EN EL ACTO (X-Titular de derecho real del dominio, I-Titular de dominio incompleto)
A: MUNICIPIO DE ACACIAS X

ANOTACIÓN: Nro: 030 Fecha 8/8/1977 Radicación 77-00708
DOC. RESOLUCION 075 DEL: 19/7/1977 ALCALDIA MUNICIPAL DE ACACIAS VALOR ACTO: \$ 0
ESPECIFICACION OTRO : 912 RELOTEO LOTE #29 PLAN RESIDENCIAL
PERSONAS QUE INTERVIENEN EN EL ACTO (X-Titular de derecho real del dominio, I-Titular de dominio incompleto)
A: MUNICIPIO DE ACACIAS X

ANOTACIÓN: Nro: 031 Fecha 8/8/1977 Radicación 77-00708
DOC. RESOLUCION 075 DEL: 19/7/1977 ALCALDIA MUNICIPAL DE ACACIAS VALOR ACTO: \$ 0
ESPECIFICACION OTRO : 912 RELOTEO LOTE #30 PLAN RESIDENCIAL
PERSONAS QUE INTERVIENEN EN EL ACTO (X-Titular de derecho real del dominio, I-Titular de dominio incompleto)
A: MUNICIPIO DE ACACIAS X

ANOTACIÓN: Nro: 032 Fecha 8/8/1977 Radicación 77-00708
DOC. RESOLUCION 075 DEL: 19/7/1977 ALCALDIA MUNICIPAL DE ACACIAS VALOR ACTO: \$ 0
ESPECIFICACION OTRO : 912 RELOTEO LOTE #31 PLAN RESIDENCIAL
PERSONAS QUE INTERVIENEN EN EL ACTO (X-Titular de derecho real del dominio, I-Titular de dominio incompleto)
A: MUNICIPIO DE ACACIAS X

ANOTACIÓN: Nro: 033 Fecha 8/8/1977 Radicación 77-00708
DOC. RESOLUCION 075 DEL: 19/7/1977 ALCALDIA MUNICIPAL DE ACACIAS VALOR ACTO: \$ 0
ESPECIFICACION OTRO : 912 RELOTEO LOTE #32 PLAN RESIDENCIAL
PERSONAS QUE INTERVIENEN EN EL ACTO (X-Titular de derecho real del dominio, I-Titular de dominio incompleto)
A: MUNICIPIO DE ACACIAS X

ANOTACIÓN: Nro: 034 Fecha 8/8/1977 Radicación 77-00708
DOC. RESOLUCION 075 DEL: 19/7/1977 ALCALDIA MUNICIPAL DE ACACIAS VALOR ACTO: \$ 0
ESPECIFICACION OTRO : 912 RELOTEO LOTE #33 PLAN RESIDENCIAL
PERSONAS QUE INTERVIENEN EN EL ACTO (X-Titular de derecho real del dominio, I-Titular de dominio incompleto)
A: MUNICIPIO DE ACACIAS X

ANOTACIÓN: Nro: 035 Fecha 8/8/1977 Radicación 77-00708
DOC. RESOLUCION 075 DEL: 19/7/1977 ALCALDIA MUNICIPAL DE ACACIAS VALOR ACTO: \$ 0
ESPECIFICACION OTRO : 912 RELOTEO LOTE #34 PLAN RESIDENCIAL
PERSONAS QUE INTERVIENEN EN EL ACTO (X-Titular de derecho real del dominio, I-Titular de dominio incompleto)
A: MUNICIPIO DE ACACIAS X

OFICINA DE REGISTRO DE INSTRUMENTOS PÚBLICOS
DE ACACIAS
CERTIFICADO DE TRADICIÓN
MATRÍCULA INMOBILIARIA

Página: 6 - Turno 2022-232-1-20587

Nro Matrícula: 232-628

Impreso el 8 de Agosto de 2022 a las 01:48:29 pm

**"ESTE CERTIFICADO REFLEJA LA SITUACION JURIDICA DEL INMUEBLE
HASTA LA FECHA Y HORA DE SU EXPEDICION"**

No tiene validez sin la firma del registrador en la última página

ANOTACIÓN: Nro: 036 Fecha 8/8/1977 Radicación 77-00708
DOC. RESOLUCION 075 DEL 19/7/1977 ALCALDIA MUNICIPAL DE ACACIAS VALOR ACTO: \$ 0
ESPECIFICACION: OTRO : 912 RELOTEO LOTE #35 PLAN RESIDENCIAL
PERSONAS QUE INTERVIENEN EN EL ACTO (X-Titular de derecho real del dominio, I-Titular de dominio incompleto)
A: MUNICIPIO DE ACACIAS X

ANOTACIÓN: Nro: 037 Fecha 8/8/1977 Radicación 77-00708
DOC. RESOLUCION 075 DEL 19/7/1977 ALCALDIA MUNICIPAL DE ACACIAS VALOR ACTO: \$ 0
ESPECIFICACION: OTRO : 912 RELOTEO LOTE #35 PLAN RESIDENCIAL
PERSONAS QUE INTERVIENEN EN EL ACTO (X-Titular de derecho real del dominio, I-Titular de dominio incompleto)
A: MUNICIPIO DE ACACIAS X

ANOTACIÓN: Nro: 038 Fecha 8/8/1977 Radicación 77-00708
DOC. RESOLUCION 075 DEL 19/7/1977 ALCALDIA MUNICIPAL DE ACACIAS VALOR ACTO: \$ 0
ESPECIFICACION: OTRO : 912 RELOTEO LOTE #37 PLAN RESIDENCIAL
PERSONAS QUE INTERVIENEN EN EL ACTO (X-Titular de derecho real del dominio, I-Titular de dominio incompleto)
A: MUNICIPIO DE ACACIAS X

ANOTACIÓN: Nro: 039 Fecha 8/8/1977 Radicación S/N
DOC. RESOLUCION 075 DEL 19/7/1977 ALCALDIA MUNICIPAL DE ACACIAS VALOR ACTO: \$ 0
ESPECIFICACION: OTRO : 912 RELOTEO LOTE # 38 PLAN RESIDENCIAL
PERSONAS QUE INTERVIENEN EN EL ACTO (X-Titular de derecho real del dominio, I-Titular de dominio incompleto)
A: MUNICIPIO DE ACACIAS X

ANOTACIÓN: Nro: 040 Fecha 8/8/1977 Radicación S/N
DOC. RESOLUCION 075 DEL 19/7/1977 ALCALDIA MUNICIPAL DE ACACIAS VALOR ACTO: \$ 0
ESPECIFICACION: OTRO : 912 RELOTEO LOTE # 39 PLAN RESIDENCIAL
PERSONAS QUE INTERVIENEN EN EL ACTO (X-Titular de derecho real del dominio, I-Titular de dominio incompleto)
A: MUNICIPIO DE ACACIAS X

ANOTACIÓN: Nro: 041 Fecha 8/8/1977 Radicación S/N
DOC. RESOLUCION 075 DEL 19/7/1977 ALCALDIA MUNICIPAL DE ACACIAS VALOR ACTO: \$ 0
ESPECIFICACION: OTRO : 912 RELOTEO LOTE # 40 PLAN RESIDENCIAL
PERSONAS QUE INTERVIENEN EN EL ACTO (X-Titular de derecho real del dominio, I-Titular de dominio incompleto)
A: MUNICIPIO DE ACACIAS X

ANOTACIÓN: Nro: 042 Fecha 8/8/1977 Radicación S/N
DOC. RESOLUCION 075 DEL 19/7/1977 ALCALDIA MUNICIPAL DE ACACIAS VALOR ACTO: \$ 0
ESPECIFICACION: OTRO : 912 RELOTEO LOTE # 41 PLAN RESIDENCIAL
PERSONAS QUE INTERVIENEN EN EL ACTO (X-Titular de derecho real del dominio, I-Titular de dominio incompleto)
A: MUNICIPIO DE ACACIAS X

ANOTACIÓN: Nro: 043 Fecha 8/8/1977 Radicación S/N
DOC. RESOLUCION 075 DEL 19/7/1977 ALCALDIA MUNICIPAL DE ACACIAS VALOR ACTO: \$ 0
ESPECIFICACION: OTRO : 912 RELOTEO LOTE # 42 PLAN RESIDENCIAL
PERSONAS QUE INTERVIENEN EN EL ACTO (X-Titular de derecho real del dominio, I-Titular de dominio incompleto)
A: MUNICIPIO DE ACACIAS X

OFICINA DE REGISTRO DE INSTRUMENTOS PÚBLICOS
DE ACACIAS
CERTIFICADO DE TRADICIÓN
MATRÍCULA INMOBILIARIA

Página: 7 - Turno 2022-232-1-20587

Nro Matrícula: 232-628

Impreso el 8 de Agosto de 2022 a las 01:48:29 pm

**"ESTE CERTIFICADO REFLEJA LA SITUACION JURIDICA DEL INMUEBLE
HASTA LA FECHA Y HORA DE SU EXPEDICION"**

No tiene validez sin la firma del registrador en la última página

ANOTACIÓN: Nro: 044 Fecha 8/8/1977 Radicación S/N
DOC: RESOLUCION 075 DEL: 19/7/1977 ALCALDIA MUNICIPAL DE ACACIAS VALOR ACTO: \$ 0
ESPECIFICACION OTRO : 912 RELOTEO LOTE # 43 PLAN RESIDENCIAL
PERSONAS QUE INTERVIENEN EN EL ACTO (X-Titular de derecho real del dominio, I-Titular de dominio incompleto)
A: MUNICIPIO DE ACACIAS X

ANOTACIÓN: Nro: 045 Fecha 8/8/1977 Radicación S/N
DOC: RESOLUCION 075 DEL: 19/7/1977 ALCALDIA MUNICIPAL DE ACACIAS VALOR ACTO: \$ 0
ESPECIFICACION OTRO : 912 RELOTEO LOTE # 44 PLAN RESIDENCIAL
PERSONAS QUE INTERVIENEN EN EL ACTO (X-Titular de derecho real del dominio, I-Titular de dominio incompleto)
A: MUNICIPIO DE ACACIAS X

ANOTACIÓN: Nro: 046 Fecha 8/8/1977 Radicación S/N
DOC: RESOLUCION 075 DEL: 19/7/1977 ALCALDIA MUNICIPAL DE ACACIAS VALOR ACTO: \$ 0
ESPECIFICACION OTRO : 912 RELOTEO LOTE # 45 PLAN RESIDENCIAL
PERSONAS QUE INTERVIENEN EN EL ACTO (X-Titular de derecho real del dominio, I-Titular de dominio incompleto)
A: MUNICIPIO DE ACACIAS X

ANOTACIÓN: Nro: 047 Fecha 8/8/1977 Radicación S/N
DOC: RESOLUCION 075 DEL: 19/7/1977 ALCALDIA MUNICIPAL DE ACACIAS VALOR ACTO: \$ 0
ESPECIFICACION OTRO : 912 RELOTEO LOTE # 46 PLAN RESIDENCIAL
PERSONAS QUE INTERVIENEN EN EL ACTO (X-Titular de derecho real del dominio, I-Titular de dominio incompleto)
A: MUNICIPIO DE ACACIAS X

ANOTACIÓN: Nro: 048 Fecha 8/8/1977 Radicación S/N
DOC: RESOLUCION 075 DEL: 19/7/1977 ALCALDIA MUNICIPAL DE ACACIAS VALOR ACTO: \$ 0
ESPECIFICACION OTRO : 912 RELOTEO LOTE # 47 PLAN RESIDENCIAL
PERSONAS QUE INTERVIENEN EN EL ACTO (X-Titular de derecho real del dominio, I-Titular de dominio incompleto)
A: MUNICIPIO DE ACACIAS X

ANOTACIÓN: Nro: 049 Fecha 8/8/1977 Radicación S/N
DOC: RESOLUCION 075 DEL: 19/7/1977 ALCALDIA MUNICIPAL DE ACACIAS VALOR ACTO: \$ 0
ESPECIFICACION OTRO : 912 RELOTEO LOTE # 48 PLAN RESIDENCIAL
PERSONAS QUE INTERVIENEN EN EL ACTO (X-Titular de derecho real del dominio, I-Titular de dominio incompleto)
A: MUNICIPIO DE ACACIAS X

ANOTACIÓN: Nro: 050 Fecha 8/8/1977 Radicación S/N
DOC: RESOLUCION 075 DEL: 19/7/1977 ALCALDIA MUNICIPAL DE ACACIAS VALOR ACTO: \$ 0
ESPECIFICACION OTRO : 912 RELOTEO LOTE # 49 PLAN RESIDENCIAL
PERSONAS QUE INTERVIENEN EN EL ACTO (X-Titular de derecho real del dominio, I-Titular de dominio incompleto)
A: MUNICIPIO DE ACACIAS X

ANOTACIÓN: Nro: 051 Fecha 8/8/1977 Radicación S/N
DOC: RESOLUCION 075 DEL: 19/7/1977 ALCALDIA MUNICIPAL DE ACACIAS VALOR ACTO: \$ 0
ESPECIFICACION OTRO : 912 RELOTEO LOTE # 50 PLAN RESIDENCIAL
PERSONAS QUE INTERVIENEN EN EL ACTO (X-Titular de derecho real del dominio, I-Titular de dominio incompleto)
A: MUNICIPIO DE ACACIAS X

OFICINA DE REGISTRO DE INSTRUMENTOS PÚBLICOS
DE ACACIAS
CERTIFICADO DE TRADICIÓN
MATRÍCULA INMOBILIARIA

Página: 8 - Turno 2022-232-1-20587

Nro Matrícula: 232-628

Impreso el 8 de Agosto de 2022 a las 01:48:29 pm

**"ESTE CERTIFICADO REFLEJA LA SITUACION JURIDICA DEL INMUEBLE
HASTA LA FECHA Y HORA DE SU EXPEDICIÓN"**

No tiene validez sin la firma del registrador en la última página

ANOTACIÓN: Nro: 052 Fecha 8/8/1977 Radicación S/N
DOC. RESOLUCION 075 DEL 19/7/1977 ALCALDIA MUNICIPAL DE ACACIAS VALOR ACTO: \$ 0
ESPECIFICACION OTRO : 912 RELOTEO LOTE # 51 PLAN RESIDENCIAL
PERSONAS QUE INTERVIENEN EN EL ACTO (X-Titular de derecho real del dominio, I-Titular de dominio incompleto)
A: MUNICIPIO DE ACACIAS X

ANOTACIÓN: Nro: 053 Fecha 8/8/1977 Radicación S/N
DOC. RESOLUCION 075 DEL 19/7/1977 ALCALDIA MUNICIPAL DE ACACIAS VALOR ACTO: \$ 0
ESPECIFICACION OTRO : 912 RELOTEO LOTE # 52 PLAN RESIDENCIAL
PERSONAS QUE INTERVIENEN EN EL ACTO (X-Titular de derecho real del dominio, I-Titular de dominio incompleto)
A: MUNICIPIO DE ACACIAS X

ANOTACIÓN: Nro: 054 Fecha 8/8/1977 Radicación S/N
DOC. RESOLUCION 075 DEL 19/7/1977 ALCALDIA MUNICIPAL DE ACACIAS VALOR ACTO: \$ 0
ESPECIFICACION OTRO : 912 RELOTEO LOTE # 53 PLAN RESIDENCIAL
PERSONAS QUE INTERVIENEN EN EL ACTO (X-Titular de derecho real del dominio, I-Titular de dominio incompleto)
A: MUNICIPIO DE ACACIAS X

ANOTACIÓN: Nro: 055 Fecha 8/8/1977 Radicación S/N
DOC. RESOLUCION 075 DEL 19/7/1977 ALCALDIA MUNICIPAL DE ACACIAS VALOR ACTO: \$ 0
ESPECIFICACION OTRO : 912 RELOTEO LOTE # 54 PLAN RESIDENCIAL
PERSONAS QUE INTERVIENEN EN EL ACTO (X-Titular de derecho real del dominio, I-Titular de dominio incompleto)
A: MUNICIPIO DE ACACIAS X

ANOTACIÓN: Nro: 056 Fecha 8/8/1977 Radicación S/N
DOC. RESOLUCION 075 DEL 19/7/1977 ALCALDIA MUNICIPAL DE ACACIAS VALOR ACTO: \$ 0
ESPECIFICACION OTRO : 912 RELOTEO LOTE # 55 PLAN RESIDENCIAL
PERSONAS QUE INTERVIENEN EN EL ACTO (X-Titular de derecho real del dominio, I-Titular de dominio incompleto)
A: MUNICIPIO DE ACACIAS X

ANOTACIÓN: Nro: 057 Fecha 8/8/1977 Radicación S/N
DOC. RESOLUCION 075 DEL 19/7/1977 ALCALDIA MUNICIPAL DE ACACIAS VALOR ACTO: \$ 0
ESPECIFICACION OTRO : 912 RELOTEO LOTE # 56 PLAN RESIDENCIAL
PERSONAS QUE INTERVIENEN EN EL ACTO (X-Titular de derecho real del dominio, I-Titular de dominio incompleto)
A: MUNICIPIO DE ACACIAS X

ANOTACIÓN: Nro: 058 Fecha 8/8/1977 Radicación S/N
DOC. RESOLUCION 075 DEL 19/7/1977 ALCALDIA MUNICIPAL DE ACACIAS VALOR ACTO: \$ 0
ESPECIFICACION OTRO : 912 RELOTEO LOTE # 57 PLAN RESIDENCIAL
PERSONAS QUE INTERVIENEN EN EL ACTO (X-Titular de derecho real del dominio, I-Titular de dominio incompleto)
A: MUNICIPIO DE ACACIAS X

ANOTACIÓN: Nro: 059 Fecha 8/8/1977 Radicación 77-00708
DOC. RESOLUCION 075 DEL 19/7/1977 ALCALDIA MUNICIPAL DE ACACIAS VALOR ACTO: \$ 0
ESPECIFICACION OTRO : 912 RELOTEO LOTE # 58 PLAN RESIDENCIAL
PERSONAS QUE INTERVIENEN EN EL ACTO (X-Titular de derecho real del dominio, I-Titular de dominio incompleto)
A: MUNICIPIO DE ACACIAS X

**OFICINA DE REGISTRO DE INSTRUMENTOS PÚBLICOS
DE ACACIAS
CERTIFICADO DE TRADICIÓN
MATRÍCULA INMOBILIARIA**

Página: 9 - Turno 2022-232-1-20587

Nro Matrícula: 232-628

Impreso el 8 de Agosto de 2022 a las 01:48:29 pm

**"ESTE CERTIFICADO REFLEJA LA SITUACION JURIDICA DEL INMUEBLE
HASTA LA FECHA Y HORA DE SU EXPEDICION"**

No tiene validez sin la firma del registrador en la última página

ANOTACIÓN: Nro: 060 Fecha 8/8/1977 Radicación 77-00708
DOC: RESOLUCION 075 DEL: 19/7/1977 ALCALDIA MUNICIPAL DE ACACIAS VALOR ACTO: \$ 0
ESPECIFICACION: OTRO : 912 RELOTEO LOTE # 59 PLAN RESIDENCIAL
PERSONAS QUE INTERVIENEN EN EL ACTO (X-Titular de derecho real del dominio, I-Titular de dominio incompleto)
A: MUNICIPIO DE ACACIAS X

ANOTACIÓN: Nro: 061 Fecha 8/8/1977 Radicación 77-00708
DOC: RESOLUCION 075 DEL: 19/7/1977 ALCALDIA MUNICIPAL DE ACACIAS VALOR ACTO: \$ 0
ESPECIFICACION: OTRO : 912 RELOTEO LOTE # 60 PLAN RESIDENCIAL
PERSONAS QUE INTERVIENEN EN EL ACTO (X-Titular de derecho real del dominio, I-Titular de dominio incompleto)
A: MUNICIPIO DE ACACIAS X

ANOTACIÓN: Nro: 062 Fecha 8/8/1977 Radicación 77-00708
DOC: RESOLUCION 075 DEL: 19/7/1977 ALCALDIA MUNICIPAL DE ACACIAS VALOR ACTO: \$ 0
ESPECIFICACION: OTRO : 912 RELOTEO LOTE # 61 PLAN RESIDENCIAL
PERSONAS QUE INTERVIENEN EN EL ACTO (X-Titular de derecho real del dominio, I-Titular de dominio incompleto)
A: MUNICIPIO DE ACACIAS X

ANOTACIÓN: Nro: 063 Fecha 8/8/1977 Radicación 77-00708
DOC: RESOLUCION 075 DEL: 19/7/1977 ALCALDIA MUNICIPAL DE ACACIAS VALOR ACTO: \$ 0
ESPECIFICACION: OTRO : 912 RELOTEO LOTE # 62 PLAN RESIDENCIAL
PERSONAS QUE INTERVIENEN EN EL ACTO (X-Titular de derecho real del dominio, I-Titular de dominio incompleto)
A: MUNICIPIO DE ACACIAS X

ANOTACIÓN: Nro: 064 Fecha 8/8/1977 Radicación 77-00708
DOC: RESOLUCION 075 DEL: 19/7/1977 ALCALDIA MUNICIPAL DE ACACIAS VALOR ACTO: \$ 0
ESPECIFICACION: OTRO : 912 RELOTEO LOTE # 63 PLAN RESIDENCIAL
PERSONAS QUE INTERVIENEN EN EL ACTO (X-Titular de derecho real del dominio, I-Titular de dominio incompleto)
A: MUNICIPIO DE ACACIAS X

ANOTACIÓN: Nro: 065 Fecha 8/8/1977 Radicación 77-00708
DOC: RESOLUCION 075 DEL: 19/7/1977 ALCALDIA MUNICIPAL DE ACACIAS VALOR ACTO: \$ 0
ESPECIFICACION: OTRO : 912 RELOTEO LOTE # 64 PLAN RESIDENCIAL
PERSONAS QUE INTERVIENEN EN EL ACTO (X-Titular de derecho real del dominio, I-Titular de dominio incompleto)
A: MUNICIPIO DE ACACIAS X

ANOTACIÓN: Nro: 066 Fecha 8/8/1977 Radicación 77-00708
DOC: RESOLUCION 075 DEL: 19/7/1977 ALCALDIA MUNICIPAL DE ACACIAS VALOR ACTO: \$ 0
ESPECIFICACION: OTRO : 912 RELOTEO LOTE # 65 PLAN RESIDENCIAL
PERSONAS QUE INTERVIENEN EN EL ACTO (X-Titular de derecho real del dominio, I-Titular de dominio incompleto)
A: MUNICIPIO DE ACACIAS X

ANOTACIÓN: Nro: 067 Fecha 8/8/1977 Radicación 77-00708
DOC: RESOLUCION 075 DEL: 19/7/1977 ALCALDIA MUNICIPAL DE ACACIAS VALOR ACTO: \$ 0
ESPECIFICACION: OTRO : 912 RELOTEO LOTE # 66 PLAN RESIDENCIAL
PERSONAS QUE INTERVIENEN EN EL ACTO (X-Titular de derecho real del dominio, I-Titular de dominio incompleto)
A: MUNICIPIO DE ACACIAS X

OFICINA DE REGISTRO DE INSTRUMENTOS PÚBLICOS
DE ACACIAS
CERTIFICADO DE TRADICIÓN
MATRÍCULA INMOBILIARIA

Página: 10 - Turno 2022-232-1-20587

Nro Matricula: 232-628

Impreso el 8 de Agosto de 2022 a las 01:48:29 pm

**"ESTE CERTIFICADO REFLEJA LA SITUACION JURIDICA DEL INMUEBLE
HASTA LA FECHA Y HORA DE SU EXPEDICION"**

No tiene validez sin la firma del registrador en la última página

ANOTACIÓN: Nro: 068 Fecha 8/8/1977 Radicación 77-0708
DOC: RESOLUCION 075 DEL 19/7/1977 ALCALDIA MUNICIPAL DE ACACIAS VALOR ACTO: \$ 0
ESPECIFICACION: OTRO 912 RELOTEO LOTE # 67 PLAN RESIDENCIAL
PERSONAS QUE INTERVIENEN EN EL ACTO (X-Titular de derecho real del dominio, I-Titular de dominio incompleto)
A: MUNICIPIO DE ACACIAS X

ANOTACIÓN: Nro: 069 Fecha 8/8/1977 Radicación 77-00708
DOC: RESOLUCION 075 DEL 19/7/1977 ALCALDIA MUNICIPAL DE ACACIAS VALOR ACTO: \$ 0
ESPECIFICACION: OTRO 912 RELOTEO LOTE # 68 PLAN RESIDENCIAL
PERSONAS QUE INTERVIENEN EN EL ACTO (X-Titular de derecho real del dominio, I-Titular de dominio incompleto)
A: MUNICIPIO DE ACACIAS X

ANOTACIÓN: Nro: 070 Fecha 8/8/1977 Radicación 77-00708
DOC: RESOLUCION 075 DEL 19/7/1977 ALCALDIA MUNICIPAL DE ACACIAS VALOR ACTO: \$ 0
ESPECIFICACION: OTRO 912 RELOTEO LOTE # 69 PLAN RESIDENCIAL
PERSONAS QUE INTERVIENEN EN EL ACTO (X-Titular de derecho real del dominio, I-Titular de dominio incompleto)
A: MUNICIPIO DE ACACIAS X

ANOTACIÓN: Nro: 071 Fecha 8/8/1977 Radicación 77-00708
DOC: RESOLUCION 075 DEL 19/7/1977 ALCALDIA MUNICIPAL DE ACACIAS VALOR ACTO: \$ 0
ESPECIFICACION: OTRO 912 RELOTEO LOTE # 70 PLAN RESIDENCIAL
PERSONAS QUE INTERVIENEN EN EL ACTO (X-Titular de derecho real del dominio, I-Titular de dominio incompleto)
A: MUNICIPIO DE ACACIAS X

ANOTACIÓN: Nro: 072 Fecha 8/8/1977 Radicación 77-00708
DOC: RESOLUCION 075 DEL 19/7/1977 ALCALDIA MUNICIPAL DE ACACIAS VALOR ACTO: \$ 0
ESPECIFICACION: OTRO 912 RELOTEO LOTE # 71 PLAN RESIDENCIAL
PERSONAS QUE INTERVIENEN EN EL ACTO (X-Titular de derecho real del dominio, I-Titular de dominio incompleto)
A: MUNICIPIO DE ACACIAS X

ANOTACIÓN: Nro: 073 Fecha 8/8/1977 Radicación 77-00708
DOC: RESOLUCION 075 DEL 19/7/1977 ALCALDIA MUNICIPAL DE ACACIAS VALOR ACTO: \$ 0
ESPECIFICACION: OTRO 912 RELOTEO LOTE # 72 PLAN RESIDENCIAL
PERSONAS QUE INTERVIENEN EN EL ACTO (X-Titular de derecho real del dominio, I-Titular de dominio incompleto)
A: MUNICIPIO DE ACACIAS X

ANOTACIÓN: Nro: 074 Fecha 8/8/1977 Radicación 77-00708
DOC: RESOLUCION 075 DEL 19/7/1977 ALCALDIA MUNICIPAL DE ACACIAS VALOR ACTO: \$ 0
ESPECIFICACION: OTRO 912 RELOTEO LOTE # 73 PLAN RESIDENCIAL
PERSONAS QUE INTERVIENEN EN EL ACTO (X-Titular de derecho real del dominio, I-Titular de dominio incompleto)
A: MUNICIPIO DE ACACIAS X

ANOTACIÓN: Nro: 075 Fecha 8/8/1977 Radicación 77-00708
DOC: RESOLUCION 075 DEL 19/7/1977 ALCALDIA MUNICIPAL DE ACACIAS VALOR ACTO: \$ 0
ESPECIFICACION: OTRO 912 RELOTEO LOTE # 74 PLAN RESIDENCIAL
PERSONAS QUE INTERVIENEN EN EL ACTO (X-Titular de derecho real del dominio, I-Titular de dominio incompleto)
A: MUNICIPIO DE ACACIAS X

OFICINA DE REGISTRO DE INSTRUMENTOS PÚBLICOS
DE ACACIAS
CERTIFICADO DE TRADICIÓN
MATRÍCULA INMOBILIARIA

Página: 11 - Turno 2022-232-1-20587

Nro Matrícula: 232-628

Impreso el 8 de Agosto de 2022 a las 01:48:29 pm

**"ESTE CERTIFICADO REFLEJA LA SITUACION JURIDICA DEL INMUEBLE
HASTA LA FECHA Y HORA DE SU EXPEDICION"**

No tiene validez sin la firma del registrador en la última página

ANOTACIÓN: Nro: 076 Fecha 8/8/1977 Radicación 77-0708

DOC: RESOLUCION 075 DEL: 19/7/1977 ALCALDIA MUNICIPAL DE ACACIAS VALOR ACTO: \$ 0

ESPECIFICACION OTRO : 912 RELOTEO LOTE # 75 PLAN RESIDENCIAL

PERSONAS QUE INTERVIENEN EN EL ACTO (X-Titular de derecho real del dominio, I-Titular de dominio incompleto)

A: MUNICIPIO DE ACACIAS X

ANOTACIÓN: Nro: 077 Fecha 8/8/1977 Radicación 77-00708

DOC: RESOLUCION 075 DEL: 19/7/1977 ALCALDIA MUNICIPAL DE ACACIAS VALOR ACTO: \$ 0

ESPECIFICACION OTRO : 912 RELOTEO LOTE # 76 PLAN RESIDENCIAL

PERSONAS QUE INTERVIENEN EN EL ACTO (X-Titular de derecho real del dominio, I-Titular de dominio incompleto)

A: MUNICIPIO DE ACACIAS X

ANOTACIÓN: Nro: 078 Fecha 8/8/1977 Radicación 77-00708

DOC: RESOLUCION 075 DEL: 19/7/1977 ALCALDIA MUNI DE ACACIAS VALOR ACTO: \$ 0

ESPECIFICACION OTRO : 912 RELOTEO LOTE # 77 PLAN RESI

PERSONAS QUE INTERVIENEN EN EL ACTO (X-Titular de derecho real del dominio, I-Titular de dominio incompleto)

A: MUNICIPIO DE ACACIAS X

ANOTACIÓN: Nro: 079 Fecha 8/8/1977 Radicación 77-00708

DOC: RESOLUCION 075 DEL: 19/7/1977 ALCALDIA MUNICIPAL DE ACACIAS VALOR ACTO: \$ 0

ESPECIFICACION OTRO : 912 RELOTEO LOTE # 78 PLAN RESIDENCIAL

PERSONAS QUE INTERVIENEN EN EL ACTO (X-Titular de derecho real del dominio, I-Titular de dominio incompleto)

A: MUNICIPIO DE ACACIAS X

ANOTACIÓN: Nro: 080 Fecha 8/8/1977 Radicación 77-00708

DOC: RESOLUCION 075 DEL: 19/7/1977 ALCALDIA MUNICIPAL DE ACACIAS VALOR ACTO: \$ 0

ESPECIFICACION OTRO : 912 RELOTEO LOTE # 79 PLAN RESIDENCIAL

PERSONAS QUE INTERVIENEN EN EL ACTO (X-Titular de derecho real del dominio, I-Titular de dominio incompleto)

A: MUNICIPIO DE ACACIAS X

ANOTACIÓN: Nro: 081 Fecha 8/8/1977 Radicación 77-00708

DOC: RESOLUCION 075 DEL: 19/7/1977 ALCALDIA MUNICIPAL DE ACACIAS VALOR ACTO: \$ 0

ESPECIFICACION OTRO : 912 RELOTEO LOTE # 80 PLAN RESIDENCIAL

PERSONAS QUE INTERVIENEN EN EL ACTO (X-Titular de derecho real del dominio, I-Titular de dominio incompleto)

A: MUNICIPIO DE ACACIAS X

ANOTACIÓN: Nro: 082 Fecha 8/8/1977 Radicación 77-00708

DOC: RESOLUCION 075 DEL: 19/7/1977 ALCALDIA MUNICIPAL DE ACACIAS VALOR ACTO: \$ 0

ESPECIFICACION OTRO : 912 RELOTEO LOTE # 81 PLAN RESIDENCIAL

PERSONAS QUE INTERVIENEN EN EL ACTO (X-Titular de derecho real del dominio, I-Titular de dominio incompleto)

A: MUNICIPIO DE ACACIAS X

ANOTACIÓN: Nro: 083 Fecha 8/8/1977 Radicación 77-00708

DOC: RESOLUCION 075 DEL: 19/7/1977 ALCALDIA MUNICIPAL DE ACACIAS VALOR ACTO: \$ 0

ESPECIFICACION OTRO : 912 RELOTEO LOTE # 82 PLAN RESIDENCIAL

PERSONAS QUE INTERVIENEN EN EL ACTO (X-Titular de derecho real del dominio, I-Titular de dominio incompleto)

A: MUNICIPIO DE ACACIAS X

**OFICINA DE REGISTRO DE INSTRUMENTOS PÚBLICOS
DE ACACIAS
CERTIFICADO DE TRADICIÓN
MATRÍCULA INMOBILIARIA**

Página: 12 - Turno 2022-232-1-20587

Nro Matrícula: 232-628

Impreso el 8 de Agosto de 2022 a las 01:48:29 pm

**"ESTE CERTIFICADO REFLEJA LA SITUACION JURIDICA DEL INMUEBLE
HASTA LA FECHA Y HORA DE SU EXPEDICION"**

No tiene validez sin la firma del registrador en la última página

ANOTACIÓN: Nro: 084 Fecha 8/8/1977 Radicación 77-00708
DOC: RESOLUCION 075 DEL: 19/7/1977 ALCALDIA MUNICIPAL DE ACACIAS VALOR ACTO: \$ 0
ESPECIFICACION OTRO 912 RELOTEO LOTE # 83 PLAN RESIDENCIAL
PERSONAS QUE INTERVIENEN EN EL ACTO (X-Titular de derecho real del dominio, I-Titular de dominio incompleto)
A: MUNICIPIO DE ACACIAS X

ANOTACIÓN: Nro: 085 Fecha 8/8/1977 Radicación 77-00708
DOC: RESOLUCION 075 DEL: 19/7/1977 ALCALDIA MUNICIPAL DE ACACIAS VALOR ACTO: \$ 0
ESPECIFICACION OTRO 912 RELOTEO LOTE # 84 PLAN RESIDENCIAL
PERSONAS QUE INTERVIENEN EN EL ACTO (X-Titular de derecho real del dominio, I-Titular de dominio incompleto)
A: MUNICIPIO DE ACACIAS X

ANOTACIÓN: Nro: 086 Fecha 8/8/1977 Radicación 77-00708
DOC: RESOLUCION 075 DEL: 19/7/1977 ALCALDIA MUNICIPAL DE ACACIAS VALOR ACTO: \$ 0
ESPECIFICACION OTRO 912 RELOTEO LOTE # 85 PLAN RESIDENCIAL
PERSONAS QUE INTERVIENEN EN EL ACTO (X-Titular de derecho real del dominio, I-Titular de dominio incompleto)
A: MUNICIPIO DE ACACIAS X

ANOTACIÓN: Nro: 087 Fecha 8/8/1977 Radicación 77-00708
DOC: RESOLUCION 075 DEL: 19/7/1977 ALCALDIA MUNICIPAL DE ACACIAS VALOR ACTO: \$ 0
ESPECIFICACION OTRO 912 RELOTEO LOTE # 86 PLAN RESIDENCIAL
PERSONAS QUE INTERVIENEN EN EL ACTO (X-Titular de derecho real del dominio, I-Titular de dominio incompleto)
A: MUNICIPIO DE ACACIAS X

ANOTACIÓN: Nro: 088 Fecha 8/8/1977 Radicación 77-00708
DOC: RESOLUCION 075 DEL: 19/7/1977 ALCALDIA MUNICIPAL DE ACACIAS VALOR ACTO: \$ 0
ESPECIFICACION OTRO 912 RELOTEO LOTE # 87 PLAN RESIDENCIAL
PERSONAS QUE INTERVIENEN EN EL ACTO (X-Titular de derecho real del dominio, I-Titular de dominio incompleto)
A: MUNICIPIO DE ACACIAS X

ANOTACIÓN: Nro: 089 Fecha 8/8/1977 Radicación 77-00708
DOC: RESOLUCION 075 DEL: 19/7/1977 ALCALDIA MUNICIPAL DE ACACIAS VALOR ACTO: \$ 0
ESPECIFICACION OTRO 912 RELOTEO LOTE # 88 PLAN RESIDENCIAL
PERSONAS QUE INTERVIENEN EN EL ACTO (X-Titular de derecho real del dominio, I-Titular de dominio incompleto)
A: MUNICIPIO DE ACACIAS X

ANOTACIÓN: Nro: 090 Fecha 8/8/1977 Radicación 77-00708
DOC: RESOLUCION 075 DEL: 19/7/1977 ALCALDIA MUNICIPAL DE ACACIAS VALOR ACTO: \$ 0
ESPECIFICACION OTRO 912 RELOTEO LOTE # 89 PLAN RESIDENCIAL
PERSONAS QUE INTERVIENEN EN EL ACTO (X-Titular de derecho real del dominio, I-Titular de dominio incompleto)
A: MUNICIPIO DE ACACIAS X

ANOTACIÓN: Nro: 091 Fecha 8/8/1977 Radicación 77-00708
DOC: RESOLUCION 075 DEL: 19/7/1977 ALCALDIA MUNICIPAL DE ACACIAS VALOR ACTO: \$ 0
ESPECIFICACION OTRO 912 RELOTEO LOTE # 90 PLAN RESIDENCIAL
PERSONAS QUE INTERVIENEN EN EL ACTO (X-Titular de derecho real del dominio, I-Titular de dominio incompleto)
A: MUNICIPIO DE ACACIAS X

OFICINA DE REGISTRO DE INSTRUMENTOS PÚBLICOS
DE ACACIAS
CERTIFICADO DE TRADICIÓN
MATRÍCULA INMOBILIARIA

Página: 13 - Turno 2022-232-1-20587

Nro Matricula: 232-628

Impreso el 8 de Agosto de 2022 a las 01:48:29 pm

**"ESTE CERTIFICADO REFLEJA LA SITUACION JURIDICA DEL INMUEBLE
HASTA LA FECHA Y HORA DE SU EXPEDICION"**

No tiene validez sin la firma del registrador en la última página

ANOTACIÓN: Nro: 092 Fecha 8/8/1977 Radicación 77-00708
DOC. RESOLUCION 075 DEL: 19/7/1977 ALCALDIA MUNICIPAL DE ACACIAS VALOR ACTO: \$ 0
ESPECIFICACION OTRO 912 RELOTEO LOTE # 91 PLAN RESIDENCIAL
PERSONAS QUE INTERVIENEN EN EL ACTO (X-Titular de derecho real del dominio, I-Titular de dominio incompleto)
A: MUNICIPIO DE ACACIAS X

ANOTACIÓN: Nro: 093 Fecha 8/8/1977 Radicación 77-00708
DOC. RESOLUCION 075 DEL: 19/7/1977 ALCALDIA MUNICIPAL DE ACACIAS VALOR ACTO: \$ 0
ESPECIFICACION OTRO 912 RELOTEO LOTE # 92 PLAN RESIDENCIAL
PERSONAS QUE INTERVIENEN EN EL ACTO (X-Titular de derecho real del dominio, I-Titular de dominio incompleto)
A: MUNICIPIO DE ACACIAS X

ANOTACIÓN: Nro: 094 Fecha 8/8/1977 Radicación 77-00708
DOC. RESOLUCION 075 DEL: 19/7/1977 ALCALDIA MUNICIPAL DE ACACIAS VALOR ACTO: \$ 0
ESPECIFICACION OTRO 912 RELOTEO LOTE # 93 PLAN RESIDENCIAL
PERSONAS QUE INTERVIENEN EN EL ACTO (X-Titular de derecho real del dominio, I-Titular de dominio incompleto)
A: MUNICIPIO DE ACACIAS X

ANOTACIÓN: Nro: 095 Fecha 8/8/1977 Radicación 77-00708
DOC. RESOLUCION 075 DEL: 19/7/1977 ALCALDIA MUNICIPAL DE ACACIAS VALOR ACTO: \$ 0
ESPECIFICACION OTRO 912 RELOTEO LOTE # 94 PLAN RESIDENCIAL
PERSONAS QUE INTERVIENEN EN EL ACTO (X-Titular de derecho real del dominio, I-Titular de dominio incompleto)
A: MUNICIPIO DE ACACIAS X

ANOTACIÓN: Nro: 096 Fecha 8/8/1977 Radicación 77-00708
DOC. RESOLUCION 075 DEL: 19/7/1977 ALCALDIA MUNICIPAL DE ACACIAS VALOR ACTO: \$ 0
ESPECIFICACION OTRO 912 RELOTEO LOTE # 95 PLAN RESIDENCIAL
PERSONAS QUE INTERVIENEN EN EL ACTO (X-Titular de derecho real del dominio, I-Titular de dominio incompleto)
A: MUNICIPIO DE ACACIAS X

ANOTACIÓN: Nro: 097 Fecha 8/8/1977 Radicación 77-00708
DOC. RESOLUCION 075 DEL: 19/7/1977 ALCALDIA MUNICIPAL DE ACACIAS VALOR ACTO: \$ 0
ESPECIFICACION OTRO 912 RELOTEO LOTE # 96 PLAN RESIDENCIAL
PERSONAS QUE INTERVIENEN EN EL ACTO (X-Titular de derecho real del dominio, I-Titular de dominio incompleto)
A: MUNICIPIO DE ACACIAS X

ANOTACIÓN: Nro: 098 Fecha 8/8/1977 Radicación 77-00708
DOC. RESOLUCION 075 DEL: 19/7/1977 ALCALDIA MUNICIPAL DE ACACIAS VALOR ACTO: \$ 0
ESPECIFICACION OTRO 912 RELOTEO LOTE # 97 PLAN RESIDENCIAL
PERSONAS QUE INTERVIENEN EN EL ACTO (X-Titular de derecho real del dominio, I-Titular de dominio incompleto)
A: MUNICIPIO DE ACACIAS X

ANOTACIÓN: Nro: 099 Fecha 8/8/1977 Radicación 77-00708
DOC. RESOLUCION 075 DEL: 19/7/1977 ALCALDIA MUNICIPAL DE ACACIAS VALOR ACTO: \$ 0
ESPECIFICACION OTRO 912 RELOTEO LOTE # 98 PLAN RESIDENCIAL
PERSONAS QUE INTERVIENEN EN EL ACTO (X-Titular de derecho real del dominio, I-Titular de dominio incompleto)
A: MUNICIPIO DE ACACIAS X

**OFICINA DE REGISTRO DE INSTRUMENTOS PÚBLICOS
DE ACACIAS
CERTIFICADO DE TRADICIÓN
MATRÍCULA INMOBILIARIA**

Página: 14 - Turno 2022-232-1-20587

Nro Matricula: 232-628

Impreso el 6 de Agosto de 2022 a las 01:48:29 pm

**"ESTE CERTIFICADO REFLEJA LA SITUACION JURIDICA DEL INMUEBLE
HASTA LA FECHA Y HORA DE SU EXPEDICION"**

No tiene validez sin la firma del registrador en la última página

ANOTACIÓN: Nro: 100 Fecha 8/8/1977 Radicación 77-00708
DOC. RESOLUCION 075 DEL 19/7/1977 ALCALDIA MUNICIPAL DE ACACIAS VALOR ACTO: \$ 0
ESPECIFICACION OTRO 912 RELOTEO LOTE # 99 PLAN RESIDENCIAL
PERSONAS QUE INTERVIENEN EN EL ACTO (X-Titular de derecho real del dominio, I-Titular de dominio incompleto)
A: MUNICIPIO DE ACACIAS X

ANOTACIÓN: Nro: 101 Fecha 8/8/1977 Radicación 77-00708
DOC. RESOLUCION 075 DEL 19/7/1977 ALCALDIA MUNICIPAL DE ACACIAS VALOR ACTO: \$ 0
ESPECIFICACION OTRO 912 RELOTEO LOTE # 100 PLAN RESIDENCIAL
PERSONAS QUE INTERVIENEN EN EL ACTO (X-Titular de derecho real del dominio, I-Titular de dominio incompleto)
A: MUNICIPIO DE ACACIAS X

ANOTACIÓN: Nro: 102 Fecha 8/8/1977 Radicación 77-00708
DOC. RESOLUCION 075 DEL 19/7/1977 ALCALDIA MUNICIPAL DE ACACIAS VALOR ACTO: \$ 0
ESPECIFICACION OTRO 912 RELOTEO LOTE # 101 PLAN RESIDENCIAL
PERSONAS QUE INTERVIENEN EN EL ACTO (X-Titular de derecho real del dominio, I-Titular de dominio incompleto)
A: MUNICIPIO DE ACACIAS X

ANOTACIÓN: Nro: 103 Fecha 8/8/1977 Radicación 77-00708
DOC. RESOLUCION 075 DEL 19/7/1977 ALCALDIA MUNICIPAL DE ACACIAS VALOR ACTO: \$ 0
ESPECIFICACION OTRO 912 RELOTEO LOTE PLAN RESIDENCIAL SUPERMERCADO
PERSONAS QUE INTERVIENEN EN EL ACTO (X-Titular de derecho real del dominio, I-Titular de dominio incompleto)
A: MUNICIPIO DE ACACIAS X

ANOTACIÓN: Nro: 104 Fecha 8/8/1977 Radicación 77-00708
DOC. RESOLUCION 075 DEL 19/7/1977 ALCALDIA MUNICIPAL DE ACACIAS VALOR ACTO: \$ 0
ESPECIFICACION OTRO 912 RELOTEO LOTE # 1 PLAN POPULAR
PERSONAS QUE INTERVIENEN EN EL ACTO (X-Titular de derecho real del dominio, I-Titular de dominio incompleto)
A: MUNICIPIO DE ACACIAS X

ANOTACIÓN: Nro: 105 Fecha 8/8/1977 Radicación 77-00708
DOC. RESOLUCION 075 DEL 19/7/1977 ALCALDIA MUNICIPAL DE ACACIAS VALOR ACTO: \$ 0
ESPECIFICACION OTRO 912 RELOTEO LOTE # 2 PLAN POPULAR
PERSONAS QUE INTERVIENEN EN EL ACTO (X-Titular de derecho real del dominio, I-Titular de dominio incompleto)
A: MUNICIPIO DE ACACIAS X

ANOTACIÓN: Nro: 106 Fecha 8/8/1977 Radicación 77-00708
DOC. RESOLUCION 075 DEL 19/7/1977 ALCALDIA MUNICIPAL DE ACACIAS VALOR ACTO: \$ 0
ESPECIFICACION OTRO 912 RELOTEO LOTE # 3 PLAN POPULAR
PERSONAS QUE INTERVIENEN EN EL ACTO (X-Titular de derecho real del dominio, I-Titular de dominio incompleto)
A: MUNICIPIO DE ACACIAS X

ANOTACIÓN: Nro: 107 Fecha 8/8/1977 Radicación 77-00708
DOC. RESOLUCION 075 DEL 19/7/1977 ALCALDIA MUNICIPAL DE ACACIAS VALOR ACTO: \$ 0
ESPECIFICACION OTRO 912 RELOTEO LOTE # 4 PLAN POPULAR
PERSONAS QUE INTERVIENEN EN EL ACTO (X-Titular de derecho real del dominio, I-Titular de dominio incompleto)
A: MUNICIPIO DE ACACIAS X

OFICINA DE REGISTRO DE INSTRUMENTOS PÚBLICOS
DE ACACIAS
CERTIFICADO DE TRADICIÓN
MATRÍCULA INMOBILIARIA

Página: 15 - Turno 2022-232-1-20587

Nro Matrícula: 232-628

Impreso el 8 de Agosto de 2022 a las 01:48:29 pm

**"ESTE CERTIFICADO REFLEJA LA SITUACION JURIDICA DEL INMUEBLE
HASTA LA FECHA Y HORA DE SU EXPEDICION"**

No tiene validez sin la firma del registrador en la ultima página

ANOTACIÓN: Nro: 108 Fecha 8/8/1977 Radicación 77-00708
DOC. RESOLUCION 075 DEL: 19/7/1977 ALCALDIA MUNICIPAL DE ACACIAS VALOR ACTO: \$ 0
ESPECIFICACION OTRO : 912 RELOTEO LOTE # 5 PLAN POPULAR
PERSONAS QUE INTERVIENEN EN EL ACTO (X-Titular de derecho real del dominio, I-Titular de dominio incompleto)
A: MUNICIPIO DE ACACIAS X

ANOTACIÓN: Nro: 109 Fecha 8/8/1977 Radicación 77-00708
DOC. RESOLUCION 075 DEL: 19/7/1977 ALCALDIA MUNICIPAL DE ACACIAS VALOR ACTO: \$ 0
ESPECIFICACION OTRO : 912 RELOTEO LOTE # 6 PLAN POPULAR
PERSONAS QUE INTERVIENEN EN EL ACTO (X-Titular de derecho real del dominio, I-Titular de dominio incompleto)
A: MUNICIPIO DE ACACIAS X

ANOTACIÓN: Nro: 110 Fecha 8/8/1977 Radicación 77-00708
DOC. RESOLUCION 075 DEL: 19/7/1977 ALCALDIA MUNICIPAL DE ACACIAS VALOR ACTO: \$ 0
ESPECIFICACION OTRO : 912 RELOTEO LOTE # 7 PLAN POPULAR
PERSONAS QUE INTERVIENEN EN EL ACTO (X-Titular de derecho real del dominio, I-Titular de dominio incompleto)
A: MUNICIPIO DE ACACIAS X

ANOTACIÓN: Nro: 111 Fecha 8/8/1977 Radicación 77-00708
DOC. RESOLUCION 075 DEL: 19/7/1977 ALCALDIA MUNICIPAL DE ACACIAS VALOR ACTO: \$ 0
ESPECIFICACION OTRO : 912 RELOTEO LOTE # 8 PLAN POPULAR
PERSONAS QUE INTERVIENEN EN EL ACTO (X-Titular de derecho real del dominio, I-Titular de dominio incompleto)
A: MUNICIPIO DE ACACIAS X

ANOTACIÓN: Nro: 112 Fecha 8/8/1977 Radicación 77-00708
DOC. RESOLUCION 075 DEL: 19/7/1977 ALCALDIA MUNICIPAL DE ACACIAS VALOR ACTO: \$ 0
ESPECIFICACION OTRO : 912 RELOTEO LOTE # 9 PLAN POPULAR
PERSONAS QUE INTERVIENEN EN EL ACTO (X-Titular de derecho real del dominio, I-Titular de dominio incompleto)
A: MUNICIPIO DE ACACIAS X

ANOTACIÓN: Nro: 113 Fecha 8/8/1977 Radicación 77-00708
DOC. RESOLUCION 075 DEL: 19/7/1977 ALCALDIA MUNICIPAL DE ACACIAS VALOR ACTO: \$ 0
ESPECIFICACION OTRO : 912 RELOTEO LOTE # 10 PLAN POPULAR
PERSONAS QUE INTERVIENEN EN EL ACTO (X-Titular de derecho real del dominio, I-Titular de dominio incompleto)
A: MUNICIPIO DE ACACIAS X

ANOTACIÓN: Nro: 114 Fecha 8/8/1977 Radicación 77-00708
DOC. RESOLUCION 075 DEL: 19/7/1977 ALCALDIA MUNICIPAL DE ACACIAS VALOR ACTO: \$ 0
ESPECIFICACION OTRO : 912 RELOTEO LOTE # 11 PLAN POPULAR
PERSONAS QUE INTERVIENEN EN EL ACTO (X-Titular de derecho real del dominio, I-Titular de dominio incompleto)
A: MUNICIPIO DE ACACIAS X

ANOTACIÓN: Nro: 115 Fecha 8/8/1977 Radicación 77-00708
DOC. RESOLUCION 075 DEL: 19/7/1977 ALCALDIA MUNICIPAL DE ACACIAS VALOR ACTO: \$ 0
ESPECIFICACION OTRO : 912 RELOTEO LOTE # 12 PLAN POPULAR
PERSONAS QUE INTERVIENEN EN EL ACTO (X-Titular de derecho real del dominio, I-Titular de dominio incompleto)
A: MUNICIPIO DE ACACIAS X

**OFICINA DE REGISTRO DE INSTRUMENTOS PÚBLICOS
DE ACACIAS
CERTIFICADO DE TRADICIÓN
MATRÍCULA INMOBILIARIA**

Página: 16 - Turno 2022-232-1-20587

Nro Matrícula: 232-628

Impreso el 8 de Agosto de 2022 a las 01:48:29 pm

**"ESTE CERTIFICADO REFLEJA LA SITUACION JURIDICA DEL INMUEBLE
HASTA LA FECHA Y HORA DE SU EXPEDICION"**

No tiene validez sin la firma del registrador en la última página

ANOTACIÓN: Nro: 116 Fecha 8/8/1977 Radicación 77-00708
DOC. RESOLUCION 075 DEL: 19/7/1977 ALCALDIA MUNICIPAL DE ACACIAS VALOR ACTO: \$ 0
ESPECIFICACION OTRO : 912 RELOTEO LOTE # 13 PLAN POPULAR
PERSONAS QUE INTERVIENEN EN EL ACTO (X-Titular de derecho real del dominio, I-Titular de dominio incompleto)
A: MUNICIPIO DE ACACIAS X

ANOTACIÓN: Nro: 117 Fecha 8/8/1977 Radicación 77-00708
DOC. RESOLUCION 075 DEL: 19/7/1977 ALCALDIA MUNICIPAL DE ACACIAS VALOR ACTO: \$ 0
ESPECIFICACION OTRO : 912 RELOTEO LOTE # 14 PLAN POPULAR
PERSONAS QUE INTERVIENEN EN EL ACTO (X-Titular de derecho real del dominio, I-Titular de dominio incompleto)
A: MUNICIPIO DE ACACIAS X

ANOTACIÓN: Nro: 118 Fecha 8/8/1977 Radicación 77-00708
DOC. RESOLUCION 075 DEL: 19/7/1977 ALCALDIA MUNICIPAL DE ACACIAS VALOR ACTO: \$ 0
ESPECIFICACION OTRO : 912 RELOTEO LOTE # 15 PLAN POPULAR
PERSONAS QUE INTERVIENEN EN EL ACTO (X-Titular de derecho real del dominio, I-Titular de dominio incompleto)
A: MUNICIPIO DE ACACIAS X

ANOTACIÓN: Nro: 119 Fecha 8/8/1977 Radicación 77-00708
DOC. RESOLUCION 075 DEL: 19/7/1977 ALCALDIA MUNICIPAL DE ACACIAS VALOR ACTO: \$ 0
ESPECIFICACION OTRO : 912 RELOTEO LOTE # 16 PLAN POPULAR
PERSONAS QUE INTERVIENEN EN EL ACTO (X-Titular de derecho real del dominio, I-Titular de dominio incompleto)
A: MUNICIPIO DE ACACIAS X

ANOTACIÓN: Nro: 120 Fecha 8/8/1977 Radicación 77-00708
DOC. RESOLUCION 075 DEL: 19/7/1977 ALCALDIA MUNICIPAL DE ACACIAS VALOR ACTO: \$ 0
ESPECIFICACION OTRO : 912 RELOTEO LOTE # 17 PLAN POPULAR
PERSONAS QUE INTERVIENEN EN EL ACTO (X-Titular de derecho real del dominio, I-Titular de dominio incompleto)
A: MUNICIPIO DE ACACIAS X

ANOTACIÓN: Nro: 121 Fecha 8/8/1977 Radicación 77-00708
DOC. RESOLUCION 075 DEL: 19/7/1977 ALCALDIA MUNICIPAL DE ACACIAS VALOR ACTO: \$ 0
ESPECIFICACION OTRO : 912 RELOTEO LOTE # 18 PLAN POPULAR
PERSONAS QUE INTERVIENEN EN EL ACTO (X-Titular de derecho real del dominio, I-Titular de dominio incompleto)
A: MUNICIPIO DE ACACIAS X

ANOTACIÓN: Nro: 122 Fecha 8/8/1977 Radicación 77-00708
DOC. RESOLUCION 075 DEL: 19/7/1977 ALCALDIA MUNICIPAL DE ACACIAS VALOR ACTO: \$ 0
ESPECIFICACION OTRO : 912 RELOTEO LOTE # 19 PLAN POPULAR
PERSONAS QUE INTERVIENEN EN EL ACTO (X-Titular de derecho real del dominio, I-Titular de dominio incompleto)
A: MUNICIPIO DE ACACIAS X

ANOTACIÓN: Nro: 123 Fecha 8/8/1977 Radicación 77-00708
DOC. RESOLUCION 075 DEL: 19/7/1977 ALCALDIA MUNICIPAL DE ACACIAS VALOR ACTO: \$ 0
ESPECIFICACION OTRO : 912 RELOTEO LOTE # 20 PLAN POPULAR
PERSONAS QUE INTERVIENEN EN EL ACTO (X-Titular de derecho real del dominio, I-Titular de dominio incompleto)
A: MUNICIPIO DE ACACIAS X

OFICINA DE REGISTRO DE INSTRUMENTOS PÚBLICOS
DE ACACIAS
CERTIFICADO DE TRADICIÓN
MATRÍCULA INMOBILIARIA

Página: 17 - Turno 2022-232-1-20587

Nro Matricula: 232-628

Impreso el 8 de Agosto de 2022 a las 01:48:29 pm

**"ESTE CERTIFICADO REFLEJA LA SITUACION JURIDICA DEL INMUEBLE
HASTA LA FECHA Y HORA DE SU EXPEDICION"**

No tiene validez sin la firma del registrador en la última página

ANOTACIÓN: Nro: 124 Fecha 8/8/1977 Radicación 77-00708
DOC: RESOLUCION 075 DEL: 19/7/1977 ALCALDIA MUNICIPAL DE ACACIAS VALOR ACTO: \$ 0
ESPECIFICACION OTRO : 912 RELOTEO LOTE #21 PLAN POPULAR
PERSONAS QUE INTERVIENEN EN EL ACTO (X-Titular de derecho real del dominio, I-Titular de dominio incompleto)
A: MUNICIPIO DE ACACIAS X

ANOTACIÓN: Nro: 125 Fecha 8/8/1977 Radicación 77-00708
DOC: RESOLUCION 075 DEL: 19/7/1977 ALCALDIA MUNICIPAL DE ACACIAS VALOR ACTO: \$ 0
ESPECIFICACION OTRO : 912 RELOTEO LOTE # 22 PLAN POPULAR
PERSONAS QUE INTERVIENEN EN EL ACTO (X-Titular de derecho real del dominio, I-Titular de dominio incompleto)
A: MUNICIPIO DE ACACIAS X

ANOTACIÓN: Nro: 126 Fecha 8/8/1977 Radicación 77-00708
DOC: RESOLUCION 075 DEL: 19/7/1977 ALCALDIA MUNICIPAL DE ACACIAS VALOR ACTO: \$ 0
ESPECIFICACION OTRO : 912 RELOTEO LOTE #23 PLAN POPULAR
PERSONAS QUE INTERVIENEN EN EL ACTO (X-Titular de derecho real del dominio, I-Titular de dominio incompleto)
A: MUNICIPIO DE ACACIAS X

ANOTACIÓN: Nro: 127 Fecha 8/8/1977 Radicación 77-00708
DOC: RESOLUCION 075 DEL: 19/7/1977 ALCALDIA MUNICIPAL DE ACACIAS VALOR ACTO: \$ 0
ESPECIFICACION OTRO : 912 RELOTEO LOTE # 24 PLAN POPULAR
PERSONAS QUE INTERVIENEN EN EL ACTO (X-Titular de derecho real del dominio, I-Titular de dominio incompleto)
A: MUNICIPIO DE ACACIAS X

ANOTACIÓN: Nro: 128 Fecha 8/8/1977 Radicación 77-00708
DOC: RESOLUCION 075 DEL: 19/7/1977 ALCALDIA MUNICIPAL DE ACACIAS VALOR ACTO: \$ 0
ESPECIFICACION OTRO : 912 RELOTEO LOTE # 25 PLAN POPULAR
PERSONAS QUE INTERVIENEN EN EL ACTO (X-Titular de derecho real del dominio, I-Titular de dominio incompleto)
A: MUNICIPIO DE ACACIAS X

ANOTACIÓN: Nro: 129 Fecha 8/8/1977 Radicación 77-00708
DOC: RESOLUCION 075 DEL: 19/7/1977 ALCALDIA MUNICIPAL DE ACACIAS VALOR ACTO: \$ 0
ESPECIFICACION OTRO : 912 RELOTEO LOTE # 26 PLAN POPULAR
PERSONAS QUE INTERVIENEN EN EL ACTO (X-Titular de derecho real del dominio, I-Titular de dominio incompleto)
A: MUNICIPIO DE ACACIAS X

ANOTACIÓN: Nro: 130 Fecha 8/8/1977 Radicación 79-00708
DOC: RESOLUCION 075 DEL: 19/7/1977 ALCALDIA MUNICIPAL DE ACACIAS VALOR ACTO: \$ 0
ESPECIFICACION OTRO : 912 RELOTEO LOTE # 27 PLAN POPULAR
PERSONAS QUE INTERVIENEN EN EL ACTO (X-Titular de derecho real del dominio, I-Titular de dominio incompleto)
A: MUNICIPIO DE ACACIAS X

ANOTACIÓN: Nro: 131 Fecha 8/8/1977 Radicación 77-00708
DOC: RESOLUCION 075 DEL: 19/7/1977 ALCALDIA MUNICIPAL DE ACACIAS VALOR ACTO: \$ 0
ESPECIFICACION OTRO : 912 RELOTEO LOTE # 28 PLAN POPULAR
PERSONAS QUE INTERVIENEN EN EL ACTO (X-Titular de derecho real del dominio, I-Titular de dominio incompleto)
A: MUNICIPIO DE ACACIAS X

**OFICINA DE REGISTRO DE INSTRUMENTOS PÚBLICOS
DE ACACIAS
CERTIFICADO DE TRADICIÓN
MATRÍCULA INMOBILIARIA**

Página: 18 - Turno 2022-232-1-20587

Nro Matricula: 232-628

Impreso el 8 de Agosto de 2022 a las 01:48 29 pm

**"ESTE CERTIFICADO REFLEJA LA SITUACION JURIDICA DEL INMUEBLE
HASTA LA FECHA Y HORA DE SU EXPEDICION"**

No tiene validez sin la firma del registrador en la última página

ANOTACIÓN: Nro: 132 Fecha 8/8/1977 Radicación 77-00708
DOC. RESOLUCION 075 DEL 19/7/1977 ALCALDIA MUNICIPAL DE ACACIAS VALOR ACTO: \$ 0
ESPECIFICACION OTRO 912 RELOTEO LOTE # 29 PLAN POPULAR
PERSONAS QUE INTERVIENEN EN EL ACTO (X-Titular de derecho real del dominio, I-Titular de dominio incompleto)
A: MUNICIPIO DE ACACIAS X

ANOTACIÓN: Nro: 133 Fecha 8/8/1977 Radicación 77-00708
DOC. RESOLUCION 075 DEL 19/7/1977 ALCALDIA MUNICIPAL DE ACACIAS VALOR ACTO: \$ 0
ESPECIFICACION OTRO 912 RELOTEO LOTE # 30 PLAN POPULAR
PERSONAS QUE INTERVIENEN EN EL ACTO (X-Titular de derecho real del dominio, I-Titular de dominio incompleto)
A: MUNICIPIO DE ACACIAS X

ANOTACIÓN: Nro: 134 Fecha 8/8/1977 Radicación 77-00708
DOC. RESOLUCION 075 DEL 19/7/1977 ALCALDIA MUNICIPAL DE ACACIAS VALOR ACTO: \$ 0
ESPECIFICACION OTRO 912 RELOTEO LOTE # 31 PLAN POPULAR
PERSONAS QUE INTERVIENEN EN EL ACTO (X-Titular de derecho real del dominio, I-Titular de dominio incompleto)
A: MUNICIPIO DE ACACIAS X

ANOTACIÓN: Nro: 135 Fecha 8/8/1977 Radicación 77-00708
DOC. RESOLUCION 075 DEL 19/7/1977 ALCALDIA MUNICIPAL DE ACACIAS VALOR ACTO: \$ 0
ESPECIFICACION OTRO 912 RELOTEO LOTE # 32 PLAN POPULAR
PERSONAS QUE INTERVIENEN EN EL ACTO (X-Titular de derecho real del dominio, I-Titular de dominio incompleto)
A: MUNICIPIO DE ACACIAS X

ANOTACIÓN: Nro: 136 Fecha 8/8/1977 Radicación 77-00708
DOC. RESOLUCION 075 DEL 19/7/1977 ALCALDIA MUNICIPAL DE ACACIAS VALOR ACTO: \$ 0
ESPECIFICACION OTRO 912 RELOTEO LOTE # 34 PLAN POPULAR
PERSONAS QUE INTERVIENEN EN EL ACTO (X-Titular de derecho real del dominio, I-Titular de dominio incompleto)
A: MUNICIPIO DE ACACIAS X

ANOTACIÓN: Nro: 137 Fecha 8/8/1977 Radicación 77-00708
DOC. RESOLUCION 075 DEL 19/7/1977 ALCALDIA MUNICIPAL DE ACACIAS VALOR ACTO: \$ 0
ESPECIFICACION OTRO 912 RELOTEO LOTE # 35 PLAN POPULAR
PERSONAS QUE INTERVIENEN EN EL ACTO (X-Titular de derecho real del dominio, I-Titular de dominio incompleto)
A: MUNICIPIO DE ACACIAS X

ANOTACIÓN: Nro: 138 Fecha 8/8/1977 Radicación 77-00708
DOC. RESOLUCION 075 DEL 19/7/1977 ALCALDIA MUNICIPAL DE ACACIAS VALOR ACTO: \$ 0
ESPECIFICACION OTRO 912 RELOTEO LOTE # 36 PLAN POPULAR
PERSONAS QUE INTERVIENEN EN EL ACTO (X-Titular de derecho real del dominio, I-Titular de dominio incompleto)
A: MUNICIPIO DE ACACIAS X

ANOTACIÓN: Nro: 139 Fecha 8/8/1977 Radicación 77-00708
DOC. RESOLUCION 075 DEL 19/7/1977 ALCALDIA MUNICIPAL DE ACACIAS VALOR ACTO: \$ 0
ESPECIFICACION OTRO 912 RELOTEO LOTE # 37 PLAN POPULAR
PERSONAS QUE INTERVIENEN EN EL ACTO (X-Titular de derecho real del dominio, I-Titular de dominio incompleto)
A: MUNICIPIO DE ACACIAS X

OFICINA DE REGISTRO DE INSTRUMENTOS PUBLICOS
DE ACACIAS
CERTIFICADO DE TRADICIÓN
MATRÍCULA INMOBILIARIA

Página: 19 - Turno 2022-232-1-20567

Nro Matricula: 232-628

Impreso el 8 de Agosto de 2022 a las 01:48:29 pm

**"ESTE CERTIFICADO REFLEJA LA SITUACION JURIDICA DEL INMUEBLE
HASTA LA FECHA Y HORA DE SU EXPEDICION"**

No tiene validez sin la firma del registrador en la última página

ANOTACIÓN: Nro: 140 Fecha 8/8/1977 Radicación 77-00708
DOC: RESOLUCION 075 DEL: 19/7/1977 ALCALDIA MUNICIPAL DE ACACIAS VALOR ACTO: \$ 0
ESPECIFICACION OTRO : 912 RELOTEO LOTE # 38 PLAN POPULAR
PERSONAS QUE INTERVIENEN EN EL ACTO (X-Titular de derecho real del dominio, I-Titular de dominio incompleto)
A: MUNICIPIO DE ACACIAS X

ANOTACIÓN: Nro: 141 Fecha 8/8/1977 Radicación 77-00708
DOC: RESOLUCION 075 DEL: 19/7/1977 ALCALDIA MUNICIPAL DE ACACIAS VALOR ACTO: \$ 0
ESPECIFICACION OTRO : 912 RELOTEO LOTE # 39 PLAN POPULAR
PERSONAS QUE INTERVIENEN EN EL ACTO (X-Titular de derecho real del dominio, I-Titular de dominio incompleto)
A: MUNICIPIO DE ACACIAS X

ANOTACIÓN: Nro: 142 Fecha 8/8/1977 Radicación 77-00708
DOC: RESOLUCION 075 DEL: 19/7/1977 ALCALDIA MUNICIPAL DE ACACIAS VALOR ACTO: \$ 0
ESPECIFICACION OTRO : 912 RELOTEO LOTE # 40 PLAN POPULAR
PERSONAS QUE INTERVIENEN EN EL ACTO (X-Titular de derecho real del dominio, I-Titular de dominio incompleto)
A: MUNICIPIO DE ACACIAS X

ANOTACIÓN: Nro: 143 Fecha 8/8/1977 Radicación 77-00708
DOC: RESOLUCION 075 DEL: 19/7/1977 ALCALDIA MUNICIPAL DE ACACIAS VALOR ACTO: \$ 0
ESPECIFICACION OTRO : 912 RELOTEO LOTE # 41 PLAN POPULAR
PERSONAS QUE INTERVIENEN EN EL ACTO (X-Titular de derecho real del dominio, I-Titular de dominio incompleto)
A: MUNICIPIO DE ACACIAS X

ANOTACIÓN: Nro: 144 Fecha 8/8/1977 Radicación 77-00708
DOC: RESOLUCION 075 DEL: 19/7/1977 ALCALDIA MUNICIPAL DE ACACIAS VALOR ACTO: \$ 0
ESPECIFICACION OTRO : 912 RELOTEO LOTE # 42 PLAN POPULAR
PERSONAS QUE INTERVIENEN EN EL ACTO (X-Titular de derecho real del dominio, I-Titular de dominio incompleto)
A: MUNICIPIO DE ACACIAS X

ANOTACIÓN: Nro: 145 Fecha 8/8/1977 Radicación 77-00708
DOC: RESOLUCION 075 DEL: 19/7/1977 ALCALDIA MUNICIPAL DE ACACIAS VALOR ACTO: \$ 0
ESPECIFICACION OTRO : 912 RELOTEO LOTE # 43 PLAN POPULAR
PERSONAS QUE INTERVIENEN EN EL ACTO (X-Titular de derecho real del dominio, I-Titular de dominio incompleto)
A: MUNICIPIO DE ACACIAS X

ANOTACIÓN: Nro: 146 Fecha 8/8/1977 Radicación 77-00708
DOC: RESOLUCION 075 DEL: 19/7/1977 ALCALDIA MUNICIPAL DE ACACIAS VALOR ACTO: \$ 0
ESPECIFICACION OTRO : 912 RELOTEO LOTE # 44 PLAN POPULAR
PERSONAS QUE INTERVIENEN EN EL ACTO (X-Titular de derecho real del dominio, I-Titular de dominio incompleto)
A: MUNICIPIO DE ACACIAS X

ANOTACIÓN: Nro: 147 Fecha 8/8/1977 Radicación 77-00708
DOC: RESOLUCION 075 DEL: 19/7/1977 ALCALDIA MUNICIPAL DE ACACIAS VALOR ACTO: \$ 0
ESPECIFICACION OTRO : 912 RELOTEO LOTE # 45 PLAN POPULAR
PERSONAS QUE INTERVIENEN EN EL ACTO (X-Titular de derecho real del dominio, I-Titular de dominio incompleto)
A: MUNICIPIO DE ACACIAS X

OFICINA DE REGISTRO DE INSTRUMENTOS PÚBLICOS
DE ACACIAS
CERTIFICADO DE TRADICIÓN
MATRÍCULA INMOBILIARIA

Página: 20 - Turno 2022-232-1-20587

Nro Matricula: 232-628

Impreso el 8 de Agosto de 2022 a las 01:48:29 pm

**"ESTE CERTIFICADO REFLEJA LA SITUACION JURIDICA DEL INMUEBLE
HASTA LA FECHA Y HORA DE SU EXPEDICION"**

No tiene validez sin la firma del registrador en la última página

ANOTACIÓN: Nro: 148 Fecha 8/8/1977 Radicación 77-00708
DOC. RESOLUCION 075 DEL: 19/7/1977 ALCALDIA MUNICIPAL DE ACACIAS VALOR ACTO: \$ 0
ESPECIFICACION OTRO : 912 RELOTEO LOTE # 46 PLAN POPULAR
PERSONAS QUE INTERVIENEN EN EL ACTO (X-Titular de derecho real del dominio, I-Titular de dominio incompleto)
A: MUNICIPIO DE ACACIAS X

ANOTACIÓN: Nro: 149 Fecha 8/8/1977 Radicación 77-00708
DOC. RESOLUCION 075 DEL: 19/7/1977 ALCALDIA MUNICIPAL DE ACACIAS VALOR ACTO: \$ 0
ESPECIFICACION OTRO : 912 RELOTEO LOTE # 47 PLAN POPULAR
PERSONAS QUE INTERVIENEN EN EL ACTO (X-Titular de derecho real del dominio, I-Titular de dominio incompleto)
A: MUNICIPIO DE ACACIAS X

ANOTACIÓN: Nro: 150 Fecha 8/8/1977 Radicación 77-00708
DOC. RESOLUCION 075 DEL: 19/7/1977 ALCALDIA MUNICIPAL DE ACACIAS VALOR ACTO: \$ 0
ESPECIFICACION OTRO : 912 RELOTEO LOTE # 48 PLAN POPULAR
PERSONAS QUE INTERVIENEN EN EL ACTO (X-Titular de derecho real del dominio, I-Titular de dominio incompleto)
A: MUNICIPIO DE ACACIAS X

ANOTACIÓN: Nro: 151 Fecha 8/8/1977 Radicación 77-00708
DOC. RESOLUCION 075 DEL: 19/7/1977 ALCALDIA MUNICIPAL DE ACACIAS VALOR ACTO: \$ 0
ESPECIFICACION OTRO : 912 RELOTEO LOTE # 49 PLAN POPULAR
PERSONAS QUE INTERVIENEN EN EL ACTO (X-Titular de derecho real del dominio, I-Titular de dominio incompleto)
A: MUNICIPIO DE ACACIAS X

ANOTACIÓN: Nro: 152 Fecha 8/8/1977 Radicación 77-00708
DOC. RESOLUCION 075 DEL: 19/7/1977 ALCALDIA MUNICIPAL DE ACACIAS VALOR ACTO: \$ 0
ESPECIFICACION OTRO : 912 RELOTEO LOTE # 50 PLAN POPULAR
PERSONAS QUE INTERVIENEN EN EL ACTO (X-Titular de derecho real del dominio, I-Titular de dominio incompleto)
A: MUNICIPIO DE ACACIAS X

ANOTACIÓN: Nro: 153 Fecha 8/8/1977 Radicación 77-00708
DOC. RESOLUCION 075 DEL: 19/7/1977 ALCALDIA MUNICIPAL DE ACACIAS VALOR ACTO: \$ 0
ESPECIFICACION OTRO : 912 RELOTEO LOTE # 51 PLAN POPULAR
PERSONAS QUE INTERVIENEN EN EL ACTO (X-Titular de derecho real del dominio, I-Titular de dominio incompleto)
A: MUNICIPIO DE ACACIAS X

ANOTACIÓN: Nro: 154 Fecha 8/8/1977 Radicación 77-00708
DOC. RESOLUCION 075 DEL: 19/7/1977 ALCALDIA MUNICIPAL DE ACACIAS VALOR ACTO: \$ 0
ESPECIFICACION OTRO : 912 RELOTEO LOTE #52 PLAN POPULAR
PERSONAS QUE INTERVIENEN EN EL ACTO (X-Titular de derecho real del dominio, I-Titular de dominio incompleto)
A: MUNICIPIO DE ACACIAS X

ANOTACIÓN: Nro: 155 Fecha 8/8/1977 Radicación 77-00708
DOC. RESOLUCION 075 DEL: 19/7/1977 ALCALDIA MUNICIPAL DE ACACIAS VALOR ACTO: \$ 0
ESPECIFICACION OTRO : 912 RELOTEO LOTE #53 PLAN POPULAR
PERSONAS QUE INTERVIENEN EN EL ACTO (X-Titular de derecho real del dominio, I-Titular de dominio incompleto)
A: MUNICIPIO DE ACACIAS X

OFICINA DE REGISTRO DE INSTRUMENTOS PÚBLICOS
DE ACACIAS
CERTIFICADO DE TRADICIÓN
MATRÍCULA INMOBILIARIA

Página: 21 - Turno 2022-232-1-20587

Nro Matricula: 232-628

Impreso el 8 de Agosto de 2022 a las 01:48:29 pm

**"ESTE CERTIFICADO REFLEJA LA SITUACION JURIDICA DEL INMUEBLE
HASTA LA FECHA Y HORA DE SU EXPEDICION"**

No tiene validez sin la firma del registrador en la última página

ANOTACIÓN: Nro: 156 Fecha 8/8/1977 Radicación 77-00708

DOC. RESOLUCION 075 DEL: 19/7/1977 ALCALDIA MUNICIPAL DE ACACIAS VALOR ACTO: \$ 0

ESPECIFICACION OTRO 912 RELOTEO LOTE #54 PLAN POPULAR

PERSONAS QUE INTERVIENEN EN EL ACTO (X-Titular de derecho real del dominio, I-Titular de dominio incompleto)

A: MUNICIPIO DE ACACIAS X

ANOTACIÓN: Nro: 157 Fecha 8/8/1977 Radicación 77-00708

DOC. RESOLUCION 075 DEL: 19/7/1977 ALCALDIA MUNICIPAL DE ACACIAS VALOR ACTO: \$ 0

ESPECIFICACION OTRO 912 RELOTEO LOTE #55 PLAN POPULAR

PERSONAS QUE INTERVIENEN EN EL ACTO (X-Titular de derecho real del dominio, I-Titular de dominio incompleto)

A: MUNICIPIO DE ACACIAS X

ANOTACIÓN: Nro: 158 Fecha 8/8/1977 Radicación 77-00708

DOC. RESOLUCION 075 DEL: 19/7/1977 ALCALDIA MUNICIPAL DE ACACIAS VALOR ACTO: \$ 0

ESPECIFICACION OTRO 912 RELOTEO LOTE #56 PLAN POPULAR

PERSONAS QUE INTERVIENEN EN EL ACTO (X-Titular de derecho real del dominio, I-Titular de dominio incompleto)

A: MUNICIPIO DE ACACIAS X

ANOTACIÓN: Nro: 159 Fecha 8/8/1977 Radicación 77-00708

DOC. RESOLUCION 075 DEL: 19/7/1977 ALCALDIA MUNICIPAL DE ACACIAS VALOR ACTO: \$ 0

ESPECIFICACION OTRO 912 RELOTEO LOTE #57 PLAN POPULAR

PERSONAS QUE INTERVIENEN EN EL ACTO (X-Titular de derecho real del dominio, I-Titular de dominio incompleto)

A: MUNICIPIO DE ACACIAS X

ANOTACIÓN: Nro: 160 Fecha 8/8/1977 Radicación 77-00708

DOC. RESOLUCION 075 DEL: 19/7/1977 ALCALDIA MUNICIPAL DE ACACIAS VALOR ACTO: \$ 0

ESPECIFICACION OTRO 912 RELOTEO LOTE #58 PLAN POPULAR

PERSONAS QUE INTERVIENEN EN EL ACTO (X-Titular de derecho real del dominio, I-Titular de dominio incompleto)

A: MUNICIPIO DE ACACIAS X

ANOTACIÓN: Nro: 161 Fecha 8/8/1977 Radicación 77-00708

DOC. RESOLUCION 075 DEL: 19/7/1977 ALCALDIA MUNICIPAL DE ACACIAS VALOR ACTO: \$ 0

ESPECIFICACION OTRO 912 RELOTEO LOTE #59 PLAN POPULAR

PERSONAS QUE INTERVIENEN EN EL ACTO (X-Titular de derecho real del dominio, I-Titular de dominio incompleto)

A: MUNICIPIO DE ACACIAS X

ANOTACIÓN: Nro: 162 Fecha 8/8/1977 Radicación 77-00708

DOC. RESOLUCION 075 DEL: 19/7/1977 ALCALDIA MUNICIPAL DE ACACIAS VALOR ACTO: \$ 0

ESPECIFICACION OTRO 912 RELOTEO LOTE #61 PLAN POPULAR

PERSONAS QUE INTERVIENEN EN EL ACTO (X-Titular de derecho real del dominio, I-Titular de dominio incompleto)

A: MUNICIPIO DE ACACIAS X

ANOTACIÓN: Nro: 163 Fecha 8/8/1977 Radicación 77-00708

DOC. RESOLUCION 075 DEL: 19/7/1977 ALCALDIA MUNICIPAL DE ACACIAS VALOR ACTO: \$ 0

ESPECIFICACION OTRO 912 RELOTEO LOTE #61 PLAN POPULAR

PERSONAS QUE INTERVIENEN EN EL ACTO (X-Titular de derecho real del dominio, I-Titular de dominio incompleto)

A: MUNICIPIO DE ACACIAS X

**OFICINA DE REGISTRO DE INSTRUMENTOS PÚBLICOS
DE ACACIAS
CERTIFICADO DE TRADICIÓN
MATRÍCULA INMOBILIARIA**

Página: 22 - Turno 2022-232-1-20587

Nro Matricula: 232-628

Impreso el 8 de Agosto de 2022 a las 01:48:29 pm

**"ESTE CERTIFICADO REFLEJA LA SITUACION JURIDICA DEL INMUEBLE
HASTA LA FECHA Y HORA DE SU EXPEDICION"**

No tiene validez sin la firma del registrador en la última página

ANOTACIÓN: Nro: 164 Fecha 8/8/1977 Radicación 77-00708
DOC. RESOLUCION 075 DEL 19/7/1977 ALCALDIA MUNICIPAL DE ACACIAS VALOR ACTO: \$ 0
ESPECIFICACION OTRO : 912 RELOTEO LOTE #63 PLAN POPULAR
PERSONAS QUE INTERVIENEN EN EL ACTO (X-Titular de derecho real del dominio, I-Titular de dominio incompleto)
A: MUNICIPIO DE ACACIAS X

ANOTACIÓN: Nro: 165 Fecha 8/8/1977 Radicación 77-00708
DOC. RESOLUCION 075 DEL 19/7/1977 ALCALDIA MUNICIPAL DE ACACIAS VALOR ACTO: \$ 0
ESPECIFICACION OTRO : 912 RELOTEO LOTE #63 PLAN POPULAR
PERSONAS QUE INTERVIENEN EN EL ACTO (X-Titular de derecho real del dominio, I-Titular de dominio incompleto)
A: MUNICIPIO DE ACACIAS X

ANOTACIÓN: Nro: 166 Fecha 8/8/1977 Radicación 77-00708
DOC. RESOLUCION 075 DEL 19/7/1977 ALCALDIA MUNICIPAL DE ACACIAS VALOR ACTO: \$ 0
ESPECIFICACION OTRO : 912 RELOTEO LOTE #64 PLAN POPULAR
PERSONAS QUE INTERVIENEN EN EL ACTO (X-Titular de derecho real del dominio, I-Titular de dominio incompleto)
A: MUNICIPIO DE ACACIAS X

ANOTACIÓN: Nro: 167 Fecha 8/8/1977 Radicación 77-00708
DOC. RESOLUCION 075 DEL 19/7/1977 ALCALDIA MUNICIPAL DE ACACIAS VALOR ACTO: \$ 0
ESPECIFICACION OTRO : 912 RELOTEO LOTE #65 PLAN POPULAR
PERSONAS QUE INTERVIENEN EN EL ACTO (X-Titular de derecho real del dominio, I-Titular de dominio incompleto)
A: MUNICIPIO DE ACACIAS X

ANOTACIÓN: Nro: 168 Fecha 8/8/1977 Radicación 77-00708
DOC. RESOLUCION 075 DEL 19/7/1977 ALCALDIA MUNICIPAL DE ACACIAS VALOR ACTO: \$ 0
ESPECIFICACION OTRO : 912 RELOTEO LOTE #66 PLAN POPULAR
PERSONAS QUE INTERVIENEN EN EL ACTO (X-Titular de derecho real del dominio, I-Titular de dominio incompleto)
A: MUNICIPIO DE ACACIAS X

ANOTACIÓN: Nro: 169 Fecha 8/8/1977 Radicación 77-00708
DOC. RESOLUCION 075 DEL 19/7/1977 ALCALDIA MUNICIPAL DE ACACIAS VALOR ACTO: \$ 0
ESPECIFICACION OTRO : 912 RELOTEO LOTE #67 PLAN POPULAR
PERSONAS QUE INTERVIENEN EN EL ACTO (X-Titular de derecho real del dominio, I-Titular de dominio incompleto)
A: MUNICIPIO DE ACACIAS X

ANOTACIÓN: Nro: 170 Fecha 8/8/1977 Radicación 77-00708
DOC. RESOLUCION 075 DEL 19/7/1977 ALCALDIA MUNICIPAL DE ACACIAS VALOR ACTO: \$ 0
ESPECIFICACION OTRO : 912 RELOTEO LOTE #68 PLAN POPULAR
PERSONAS QUE INTERVIENEN EN EL ACTO (X-Titular de derecho real del dominio, I-Titular de dominio incompleto)
A: MUNICIPIO DE ACACIAS X

ANOTACIÓN: Nro: 171 Fecha 8/8/1977 Radicación 77-00708
DOC. RESOLUCION 075 DEL 19/7/1977 ALCALDIA MUNICIPAL DE ACACIAS VALOR ACTO: \$ 0
ESPECIFICACION OTRO : 912 RELOTEO LOTE #69 PLAN POPULAR
PERSONAS QUE INTERVIENEN EN EL ACTO (X-Titular de derecho real del dominio, I-Titular de dominio incompleto)
A: MUNICIPIO DE ACACIAS X

**OFICINA DE REGISTRO DE INSTRUMENTOS PÚBLICOS
DE ACACIAS
CERTIFICADO DE TRADICIÓN
MATRÍCULA INMOBILIARIA**

Página: 23 - Turno 2022-232-1-20587

Nro Matricula: 232-628

Impreso el 8 de Agosto de 2022 a las 01:48:29 pm

**"ESTE CERTIFICADO REFLEJA LA SITUACION JURIDICA DEL INMUEBLE
HASTA LA FECHA Y HORA DE SU EXPEDICION"**

No tiene validez sin la firma del registrador en la última página

ANOTACIÓN: Nro: 172 Fecha 8/8/1977 Radicación 77-00708**DOC. RESOLUCION 075 DEL: 19/7/1977 ALCALDIA MUNICIPAL DE ACACIAS VALOR ACTO: \$ 0****ESPECIFICACION OTRO : 912 RELOTEO LOTE #70 PLAN POPULAR****PERSONAS QUE INTERVIENEN EN EL ACTO (X-Titular de derecho real del dominio, I-Titular de dominio incompleto)****A: MUNICIPIO DE ACACIAS X****ANOTACIÓN: Nro: 173 Fecha 8/8/1977 Radicación 77-00708****DOC. RESOLUCION 075 DEL: 19/7/1977 ALCALDIA MUNICIPAL DE ACACIAS VALOR ACTO: \$ 0****ESPECIFICACION OTRO : 912 RELOTEO LOTE #71 PLAN POPULAR****PERSONAS QUE INTERVIENEN EN EL ACTO (X-Titular de derecho real del dominio, I-Titular de dominio incompleto)****A: MUNICIPIO DE ACACIAS X****ANOTACIÓN: Nro: 174 Fecha 8/8/1977 Radicación S/N****DOC. RESOLUCION 075 DEL: 19/7/1977 ALCALDIA MUNICIPAL DE ACACIAS VALOR ACTO: \$ 0****ESPECIFICACION OTRO : 912 RELOTEO 72 PLAN POPULAR****PERSONAS QUE INTERVIENEN EN EL ACTO (X-Titular de derecho real del dominio, I-Titular de dominio incompleto)****A: MUNICIPIO DE ACACIAS X****ANOTACIÓN: Nro: 175 Fecha 8/8/1977 Radicación S/N****DOC. RESOLUCION 075 DEL: 19/7/1977 ALCALDIA MUNICIPAL DE ACACIAS VALOR ACTO: \$ 0****ESPECIFICACION OTRO : 912 RELOTEO 73 PLAN POPULAR****PERSONAS QUE INTERVIENEN EN EL ACTO (X-Titular de derecho real del dominio, I-Titular de dominio incompleto)****A: MUNICIPIO DE ACACIAS X****ANOTACIÓN: Nro: 176 Fecha 8/8/1977 Radicación S/N****DOC. RESOLUCION 075 DEL: 19/7/1977 ALCALDIA MUNICIPAL DE ACACIAS VALOR ACTO: \$ 0****ESPECIFICACION OTRO : 912 RELOTEO LOTE 74 PLAN POPULAR****PERSONAS QUE INTERVIENEN EN EL ACTO (X-Titular de derecho real del dominio, I-Titular de dominio incompleto)****A: MUNICIPIO DE ACACIAS X****ANOTACIÓN: Nro: 177 Fecha 8/8/1977 Radicación S/N****DOC. RESOLUCION 075 DEL: 19/7/1977 ALCALDIA MUNICIPAL DE ACACIAS VALOR ACTO: \$ 0****ESPECIFICACION OTRO : 912 RELOTEO 75 PLAN POPULAR****PERSONAS QUE INTERVIENEN EN EL ACTO (X-Titular de derecho real del dominio, I-Titular de dominio incompleto)****A: MUNICIPIO DE ACACIAS X****ANOTACIÓN: Nro: 178 Fecha 8/8/1977 Radicación S/N****DOC. RESOLUCION 075 DEL: 19/7/1977 ALCALDIA MUNICIPAL DE ACACIAS VALOR ACTO: \$ 0****ESPECIFICACION OTRO : 912 RELOTEO 76 PLAN POPULAR****PERSONAS QUE INTERVIENEN EN EL ACTO (X-Titular de derecho real del dominio, I-Titular de dominio incompleto)****A: MUNICIPIO DE ACACIAS X****ANOTACIÓN: Nro: 179 Fecha 8/8/1977 Radicación S/N****DOC. RESOLUCION 075 DEL: 19/7/1977 ALCALDIA MUNICIPAL DE ACACIAS VALOR ACTO: \$ 0****ESPECIFICACION OTRO : 912 RELOTEO 77 PLAN POPULAR****PERSONAS QUE INTERVIENEN EN EL ACTO (X-Titular de derecho real del dominio, I-Titular de dominio incompleto)****A: MUNICIPIO DE ACACIAS X**

OFICINA DE REGISTRO DE INSTRUMENTOS PÚBLICOS
DE ACACIAS
CERTIFICADO DE TRADICIÓN
MATRÍCULA INMOBILIARIA

Página: 24 - Turno 2022-232-1-20587

Nro Matricula: 232-628

Impreso el 8 de Agosto de 2022 a las 01:48:29 pm

**"ESTE CERTIFICADO REFLEJA LA SITUACION JURIDICA DEL INMUEBLE
HASTA LA FECHA Y HORA DE SU EXPEDICION"**

No tiene validez sin la firma del registrador en la última página

ANOTACIÓN: Nro: 180 Fecha 8/8/1977 Radicación S/N
DOC. RESOLUCION 075 DEL: 19/7/1977 ALCALDIA MUNICIPAL DE ACACIAS VALOR ACTO: \$ 0
ESPECIFICACION: OTRO : 912 RELOTEO 78 PLAN POPULAR
PERSONAS QUE INTERVIENEN EN EL ACTO (X-Titular de derecho real del dominio, I-Titular de dominio incompleto)
A: MUNICIPIO DE ACACIAS X

ANOTACIÓN: Nro: 181 Fecha 8/8/1977 Radicación S/N
DOC. RESOLUCION 075 DEL: 19/7/1977 ALCALDIA MUNICIPAL DE ACACIAS VALOR ACTO: \$ 0
ESPECIFICACION: OTRO : 912 RELOTEO LOTE 79 PLAN POPULAR
PERSONAS QUE INTERVIENEN EN EL ACTO (X-Titular de derecho real del dominio, I-Titular de dominio incompleto)
A: MUNICIPIO DE ACACIAS X

ANOTACIÓN: Nro: 182 Fecha 8/8/1977 Radicación S/N
DOC. RESOLUCION 075 DEL: 19/7/1977 ALCALDIA MUNICIPAL DE ACACIAS VALOR ACTO: \$ 0
ESPECIFICACION: OTRO : 912 RELOTEO 80 PLAN POPULAR
PERSONAS QUE INTERVIENEN EN EL ACTO (X-Titular de derecho real del dominio, I-Titular de dominio incompleto)
A: MUNICIPIO DE ACACIAS X

ANOTACIÓN: Nro: 183 Fecha 8/8/1977 Radicación S/N
DOC. RESOLUCION 075 DEL: 19/7/1977 ALCALDIA MUNICIPAL DE ACACIAS VALOR ACTO: \$ 0
ESPECIFICACION: OTRO : 912 RELOTEO 81 PLAN POPULAR
PERSONAS QUE INTERVIENEN EN EL ACTO (X-Titular de derecho real del dominio, I-Titular de dominio incompleto)
A: MUNICIPIO DE ACACIAS X

ANOTACIÓN: Nro: 184 Fecha 8/8/1977 Radicación S/N
DOC. RESOLUCION 075 DEL: 19/7/1977 ALCALDIA MUNICIPAL DE ACACIAS VALOR ACTO: \$ 0
ESPECIFICACION: OTRO : 912 RELOTEO 82 PLAN POPULAR
PERSONAS QUE INTERVIENEN EN EL ACTO (X-Titular de derecho real del dominio, I-Titular de dominio incompleto)
A: MUNICIPIO DE ACACIAS X

ANOTACIÓN: Nro: 185 Fecha 8/8/1977 Radicación S/N
DOC. RESOLUCION 075 DEL: 19/7/1977 ALCALDIA MUNICIPAL DE ACACIAS VALOR ACTO: \$ 0
ESPECIFICACION: OTRO : 912 RELOTEO 83 PLAN POPULAR
PERSONAS QUE INTERVIENEN EN EL ACTO (X-Titular de derecho real del dominio, I-Titular de dominio incompleto)
A: MUNICIPIO DE ACACIAS X

ANOTACIÓN: Nro: 186 Fecha 8/8/1977 Radicación S/N
DOC. RESOLUCION 075 DEL: 19/7/1977 ALCALDIA MUNICIPAL DE ACACIAS VALOR ACTO: \$ 0
ESPECIFICACION: OTRO : 912 RELOTEO 84 PLAN POPULAR
PERSONAS QUE INTERVIENEN EN EL ACTO (X-Titular de derecho real del dominio, I-Titular de dominio incompleto)
A: MUNICIPIO DE ACACIAS X

ANOTACIÓN: Nro: 187 Fecha 8/8/1977 Radicación S/N
DOC. RESOLUCION 075 DEL: 19/7/1977 ALCALDIA MUNICIPAL DE ACACIAS VALOR ACTO: \$ 0
ESPECIFICACION: OTRO : 912 RELOTEO 85 PLAN POPULAR
PERSONAS QUE INTERVIENEN EN EL ACTO (X-Titular de derecho real del dominio, I-Titular de dominio incompleto)
A: MUNICIPIO DE ACACIAS X

OFICINA DE REGISTRO DE INSTRUMENTOS PÚBLICOS
DE ACACIAS
CERTIFICADO DE TRADICIÓN
MATRÍCULA INMOBILIARIA

Página: 25 - Turno 2022-232-1-20587

Nro Matrícula: 232-628

Impreso el 8 de Agosto de 2022 a las 01:48:29 pm

**"ESTE CERTIFICADO REFLEJA LA SITUACION JURIDICA DEL INMUEBLE
HASTA LA FECHA Y HORA DE SU EXPEDICION"**

No tiene validez sin la firma del registrador en la última página

ANOTACIÓN: Nro: 188 Fecha 8/8/1977 Radicación S/N
DOC. RESOLUCION 075 DEL: 19/7/1977 ALCALDIA MUNICIPAL DE ACACIAS VALOR ACTO: \$ 0
ESPECIFICACION OTRO : 912 RELOTEO 86 PLAN POPULAR
PERSONAS QUE INTERVIENEN EN EL ACTO (X-Titular de derecho real del dominio, I-Titular de dominio incompleto)
A: MUNICIPIO DE ACACIAS X

ANOTACIÓN: Nro: 189 Fecha 8/8/1977 Radicación S/N
DOC. RESOLUCION 075 DEL: 19/7/1977 ALCALDIA MUNICIPAL DE ACACIAS VALOR ACTO: \$ 0
ESPECIFICACION OTRO : 912 RELOTEO 87 PLAN POPULAR
PERSONAS QUE INTERVIENEN EN EL ACTO (X-Titular de derecho real del dominio, I-Titular de dominio incompleto)
A: MUNICIPIO DE ACACIAS X

ANOTACIÓN: Nro: 190 Fecha 8/8/1977 Radicación S/N
DOC. RESOLUCION 075 DEL: 19/7/1977 ALCALDIA MUNICIPAL DE ACACIAS VALOR ACTO: \$ 0
ESPECIFICACION OTRO : 912 RELOTEO 88 PLAN POPULAR
PERSONAS QUE INTERVIENEN EN EL ACTO (X-Titular de derecho real del dominio, I-Titular de dominio incompleto)
A: MUNICIPIO DE ACACIAS X

ANOTACIÓN: Nro: 191 Fecha 8/8/1977 Radicación S/N
DOC. RESOLUCION 075 DEL: 19/7/1977 ALCALDIA MUNICIPAL DE ACACIAS VALOR ACTO: \$ 0
ESPECIFICACION OTRO : 912 RELOTEO 89 PLAN POPULAR
PERSONAS QUE INTERVIENEN EN EL ACTO (X-Titular de derecho real del dominio, I-Titular de dominio incompleto)
A: MUNICIPIO DE ACACIAS X

ANOTACIÓN: Nro: 192 Fecha 8/8/1977 Radicación S/N
DOC. RESOLUCION 075 DEL: 19/7/1977 ALCALDIA MUNICIPAL DE ACACIAS VALOR ACTO: \$ 0
ESPECIFICACION OTRO : 912 RELOTEO 90 PLAN POPULAR
PERSONAS QUE INTERVIENEN EN EL ACTO (X-Titular de derecho real del dominio, I-Titular de dominio incompleto)
A: MUNICIPIO DE ACACIAS X

ANOTACIÓN: Nro: 193 Fecha 8/8/1977 Radicación S/N
DOC. RESOLUCION 075 DEL: 19/7/1977 ALCALDIA MUNICIPAL DE ACACIAS VALOR ACTO: \$ 0
ESPECIFICACION OTRO : 912 RELOTEO 91 PLAN POPULAR
PERSONAS QUE INTERVIENEN EN EL ACTO (X-Titular de derecho real del dominio, I-Titular de dominio incompleto)
A: MUNICIPIO DE ACACIAS

ANOTACIÓN: Nro: 194 Fecha 8/8/1977 Radicación S/N
DOC. RESOLUCION 075 DEL: 19/7/1977 ALCALDIA MUNICIPAL DE ACACIAS VALOR ACTO: \$ 0
ESPECIFICACION OTRO : 912 RELOTEO LOTE #92 PLAN POPULAR
PERSONAS QUE INTERVIENEN EN EL ACTO (X-Titular de derecho real del dominio, I-Titular de dominio incompleto)
A: MUNICIPIO DE ACACIAS X

ANOTACIÓN: Nro: 195 Fecha 8/8/1977 Radicación S/N
DOC. RESOLUCION 075 DEL: 19/7/1977 ALCALDIA MUNICIPAL DE ACACIAS VALOR ACTO: \$ 0
ESPECIFICACION OTRO : 912 RELOTEO LOTE #93 PLAN POPULAR
PERSONAS QUE INTERVIENEN EN EL ACTO (X-Titular de derecho real del dominio, I-Titular de dominio incompleto)
A: MUNICIPIO DE ACACIAS X

OFICINA DE REGISTRO DE INSTRUMENTOS PÚBLICOS
DE ACACIAS
CERTIFICADO DE TRADICIÓN
MATRÍCULA INMOBILIARIA

Página: 26 - Turno 2022-232-1-20587

Nro Matricula: 232-628

Impreso el 8 de Agosto de 2022 a las 01:48:29 pm

**"ESTE CERTIFICADO REFLEJA LA SITUACION JURIDICA DEL INMUEBLE
HASTA LA FECHA Y HORA DE SU EXPEDICION"**

No tiene validez sin la firma del registrador en la última página

ANOTACIÓN: Nro: 196 Fecha 8/8/1977 Radicación S/N
DOC. RESOLUCION 075 DEL: 19/7/1977 ALCALDIA MUNICIPAL DE ACACIAS VALOR ACTO: \$ 0
ESPECIFICACION OTRO : 912 RELOTEO LOTE #94 PLAN POPULAR
PERSONAS QUE INTERVIENEN EN EL ACTO (X-Titular de derecho real del dominio, I-Titular de dominio incompleto)
A: MUNICIPIO DE ACACIAS X

ANOTACIÓN: Nro: 197 Fecha 8/8/1977 Radicación S/N
DOC. RESOLUCION 075 DEL: 19/7/1977 ALCALDIA MUNICIPAL DE ACACIAS VALOR ACTO: \$ 0
ESPECIFICACION OTRO : 912 RELOTEO LOTE #95 PLAN POPULAR
PERSONAS QUE INTERVIENEN EN EL ACTO (X-Titular de derecho real del dominio, I-Titular de dominio incompleto)
A: MUNICIPIO DE ACACIAS X

ANOTACIÓN: Nro: 198 Fecha 8/8/1977 Radicación S/N
DOC. RESOLUCION 075 DEL: 19/7/1977 ALCALDIA MUNICIPAL DE ACACIAS VALOR ACTO: \$ 0
ESPECIFICACION OTRO : 912 RELOTEO LOTE #96 PLAN POPULAR
PERSONAS QUE INTERVIENEN EN EL ACTO (X-Titular de derecho real del dominio, I-Titular de dominio incompleto)
A: MUNICIPIO DE ACACIAS X

ANOTACIÓN: Nro: 199 Fecha 8/8/1977 Radicación S/N
DOC. RESOLUCION 075 DEL: 19/7/1977 ALCALDIA MUNICIPAL DE ACACIAS VALOR ACTO: \$ 0
ESPECIFICACION OTRO : 912 RELOTEO LOTE #97 PLAN POPULAR
PERSONAS QUE INTERVIENEN EN EL ACTO (X-Titular de derecho real del dominio, I-Titular de dominio incompleto)
A: MUNICIPIO DE ACACIAS X

ANOTACIÓN: Nro: 200 Fecha 8/8/1977 Radicación S/N
DOC. RESOLUCION 075 DEL: 19/7/1977 ALCALDIA MUNICIPAL DE ACACIAS VALOR ACTO: \$ 0
ESPECIFICACION OTRO : 912 RELOTEO LOTE #98 PLAN POPULAR
PERSONAS QUE INTERVIENEN EN EL ACTO (X-Titular de derecho real del dominio, I-Titular de dominio incompleto)
A: MUNICIPIO DE ACACIAS X

ANOTACIÓN: Nro: 201 Fecha 8/8/1977 Radicación S/N
DOC. RESOLUCION 075 DEL: 19/7/1977 ALCALDIA MUNICIPAL DE ACACIAS VALOR ACTO: \$ 0
ESPECIFICACION OTRO : 912 RELOTEO LOTE #99 PLAN POPULAR
PERSONAS QUE INTERVIENEN EN EL ACTO (X-Titular de derecho real del dominio, I-Titular de dominio incompleto)
A: MUNICIPIO DE ACACIAS X

ANOTACIÓN: Nro: 202 Fecha 8/8/1977 Radicación S/N
DOC. RESOLUCION 075 DEL: 19/7/1977 ALCALDIA MUNICIPAL DE ACACIAS VALOR ACTO: \$ 0
ESPECIFICACION OTRO : 912 RELOTEO LOTE #100 PLAN POPULAR
PERSONAS QUE INTERVIENEN EN EL ACTO (X-Titular de derecho real del dominio, I-Titular de dominio incompleto)
A: MUNICIPIO DE ACACIAS X

ANOTACIÓN: Nro: 203 Fecha 8/8/1977 Radicación S/N
DOC. RESOLUCION 075 DEL: 19/7/1977 ALCALDIA MUNICIPAL DE ACACIAS VALOR ACTO: \$ 0
ESPECIFICACION OTRO : 912 RELOTEO LOTE #101 PLAN POPULAR
PERSONAS QUE INTERVIENEN EN EL ACTO (X-Titular de derecho real del dominio, I-Titular de dominio incompleto)
A: MUNICIPIO DE ACACIAS X

OFICINA DE REGISTRO DE INSTRUMENTOS PÚBLICOS
DE ACACIAS
CERTIFICADO DE TRADICIÓN
MATRÍCULA INMOBILIARIA

Página: 27 - Turno 2022-232-1-20587

Nro Matrícula: 232-628

Impreso el 8 de Agosto de 2022 a las 01:48:29 pm

**"ESTE CERTIFICADO REFLEJA LA SITUACION JURIDICA DEL INMUEBLE
HASTA LA FECHA Y HORA DE SU EXPEDICION"**

No tiene validez sin la firma del registrador en la última página

ANOTACIÓN: Nro: 204 Fecha 8/8/1977 Radicación S/N
DOC. RESOLUCION 075 DEL: 19/7/1977 ALCALDIA MUNICIPAL DE ACACIAS VALOR ACTO: \$ 0
ESPECIFICACION OTRO : 912 RELOTEO LOTE #102 PLAN POPULAR
PERSONAS QUE INTERVIENEN EN EL ACTO (X-Titular de derecho real del dominio, I-Titular de dominio incompleto)
A: MUNICIPIO DE ACACIAS X

ANOTACIÓN: Nro: 205 Fecha 8/8/1977 Radicación S/N
DOC. RESOLUCION 075 DEL: 19/7/1977 ALCALDIA MUNICIPAL DE ACACIAS VALOR ACTO: \$ 0
ESPECIFICACION OTRO : 912 RELOTEO LOTE #103 PLAN POPULAR
PERSONAS QUE INTERVIENEN EN EL ACTO (X-Titular de derecho real del dominio, I-Titular de dominio incompleto)
A: MUNICIPIO DE ACACIAS X

ANOTACIÓN: Nro: 206 Fecha 8/8/1977 Radicación S/N
DOC. RESOLUCION 075 DEL: 19/7/1977 ALCALDIA MUNICIPAL DE ACACIAS VALOR ACTO: \$ 0
ESPECIFICACION OTRO : 912 RELOTEO LOTE #104 PLAN POPULAR
PERSONAS QUE INTERVIENEN EN EL ACTO (X-Titular de derecho real del dominio, I-Titular de dominio incompleto)
A: MUNICIPIO DE ACACIAS X

ANOTACIÓN: Nro: 207 Fecha 8/8/1977 Radicación S/N
DOC. RESOLUCION 075 DEL: 19/7/1977 ALCALDIA MUNICIPAL DE ACACIAS VALOR ACTO: \$ 0
ESPECIFICACION OTRO : 912 RELOTEO LOTE #105 PLAN POPULAR
PERSONAS QUE INTERVIENEN EN EL ACTO (X-Titular de derecho real del dominio, I-Titular de dominio incompleto)
A: MUNICIPIO DE ACACIAS X

ANOTACIÓN: Nro: 208 Fecha 8/8/1977 Radicación S/N
DOC. RESOLUCION 075 DEL: 19/7/1977 ALCALDIA MUNICIPAL DE ACACIAS VALOR ACTO: \$ 0
ESPECIFICACION OTRO : 912 RELOTEO LOTE #106 PLAN POPULAR
PERSONAS QUE INTERVIENEN EN EL ACTO (X-Titular de derecho real del dominio, I-Titular de dominio incompleto)
A: MUNICIPIO DE ACACIAS X

ANOTACIÓN: Nro: 209 Fecha 8/8/1977 Radicación S/N
DOC. RESOLUCION 075 DEL: 19/7/1977 ALCALDIA MUNICIPAL DE ACACIAS VALOR ACTO: \$ 0
ESPECIFICACION OTRO : 912 RELOTEO LOTE #107 PLAN POPULAR
PERSONAS QUE INTERVIENEN EN EL ACTO (X-Titular de derecho real del dominio, I-Titular de dominio incompleto)
A: MUNICIPIO DE ACACIAS X

ANOTACIÓN: Nro: 210 Fecha 8/8/1977 Radicación S/N
DOC. RESOLUCION 075 DEL: 19/7/1977 ALCALDIA MUNICIPAL DE ACACIAS VALOR ACTO: \$ 0
ESPECIFICACION OTRO : 912 RELOTEO LOTE #108 PLAN POPULAR
PERSONAS QUE INTERVIENEN EN EL ACTO (X-Titular de derecho real del dominio, I-Titular de dominio incompleto)
A: MUNICIPIO DE ACACIAS X

ANOTACIÓN: Nro: 211 Fecha 8/8/1977 Radicación S/N
DOC. RESOLUCION 075 DEL: 19/7/1977 ALCALDIA MUNICIPAL DE ACACIAS VALOR ACTO: \$ 0
ESPECIFICACION OTRO : 912 RELOTEO LOTE #109 PLAN POPULAR
PERSONAS QUE INTERVIENEN EN EL ACTO (X-Titular de derecho real del dominio, I-Titular de dominio incompleto)
A: MUNICIPIO DE ACACIAS X

OFICINA DE REGISTRO DE INSTRUMENTOS PÚBLICOS
DE ACACIAS
CERTIFICADO DE TRADICIÓN
MATRÍCULA INMOBILIARIA

Página: 28 - Turno 2022-232-1-20587

Nro Matricula: 232-628

Impreso el 8 de Agosto de 2022 a las 01:48:29 pm

**"ESTE CERTIFICADO REFLEJA LA SITUACION JURIDICA DEL INMUEBLE
HASTA LA FECHA Y HORA DE SU EXPEDICION"**

No tiene validez sin la firma del registrador en la última página

ANOTACIÓN: Nro: 212 Fecha 8/8/1977 Radicación S/N
DOC. RESOLUCION 075 DEL 19/7/1977 ALCALDIA MUNICIPAL DE ACACIAS VALOR ACTO: \$ 0
ESPECIFICACION OTRO 912 RELOTEO LOTE #110 PLAN POPULAR
PERSONAS QUE INTERVIENEN EN EL ACTO (X-Titular de derecho real del dominio, I-Titular de dominio incompleto)
A: MUNICIPIO DE ACACIAS X

ANOTACIÓN: Nro: 213 Fecha 8/8/1977 Radicación S/N
DOC. RESOLUCION 075 DEL 19/7/1977 ALCALDIA MUNICIPAL DE ACACIAS VALOR ACTO: \$ 0
ESPECIFICACION OTRO 912 RELOTEO LOTE #111 PLAN POPULAR
PERSONAS QUE INTERVIENEN EN EL ACTO (X-Titular de derecho real del dominio, I-Titular de dominio incompleto)
A: MUNICIPIO DE ACACIAS X

ANOTACIÓN: Nro: 214 Fecha 8/8/1977 Radicación S/N
DOC. RESOLUCION 075 DEL 19/7/1977 ALCALDIA MUNICIPAL DE ACACIAS VALOR ACTO: \$ 0
ESPECIFICACION OTRO 912 RELOTEO LOTE # 112 PLAN POPULAR
PERSONAS QUE INTERVIENEN EN EL ACTO (X-Titular de derecho real del dominio, I-Titular de dominio incompleto)
A: MUNICIPIO DE ACACIAS X

ANOTACIÓN: Nro: 215 Fecha 8/8/1977 Radicación S/N
DOC. RESOLUCION 075 DEL 19/7/1977 ALCALDIA MUNICIPAL DE ACACIAS VALOR ACTO: \$ 0
ESPECIFICACION OTRO 912 RELOTEO LOTE # 113 PLAN POPULAR
PERSONAS QUE INTERVIENEN EN EL ACTO (X-Titular de derecho real del dominio, I-Titular de dominio incompleto)
A: MUNICIPIO DE ACACIAS X

ANOTACIÓN: Nro: 216 Fecha 8/8/1977 Radicación S/N
DOC. RESOLUCION 075 DEL 19/7/1977 ALCALDIA MUNICIPAL DE ACACIAS VALOR ACTO: \$ 0
ESPECIFICACION OTRO 912 RELOTEO LOTE #114 PLAN POPULAR
PERSONAS QUE INTERVIENEN EN EL ACTO (X-Titular de derecho real del dominio, I-Titular de dominio incompleto)
A: MUNICIPIO DE ACACIAS X

ANOTACIÓN: Nro: 217 Fecha 8/8/1977 Radicación S/N
DOC. RESOLUCION 075 DEL 19/7/1977 ALCALDIA MUNICIPAL DE ACACIAS VALOR ACTO: \$ 0
ESPECIFICACION OTRO 912 RELOTEO LOTE # 115 PLAN POPULAR
PERSONAS QUE INTERVIENEN EN EL ACTO (X-Titular de derecho real del dominio, I-Titular de dominio incompleto)
A: MUNICIPIO DE ACACIAS X

ANOTACIÓN: Nro: 218 Fecha 8/8/1977 Radicación S/N
DOC. RESOLUCION 075 DEL 19/7/1977 ALCALDIA MUNICIPAL DE ACACIAS VALOR ACTO: \$ 0
ESPECIFICACION OTRO 912 RELOTEO LOTE # 116 PLAN POPULAR
PERSONAS QUE INTERVIENEN EN EL ACTO (X-Titular de derecho real del dominio, I-Titular de dominio incompleto)
A: MUNICIPIO DE ACACIAS X

ANOTACIÓN: Nro: 219 Fecha 8/8/1977 Radicación S/N
DOC. RESOLUCION 075 DEL 19/7/1977 ALCALDIA MUNICIPAL DE ACACIAS VALOR ACTO: \$ 0
ESPECIFICACION OTRO 912 RELOTEO LOTE # 117 PLAN POPULAR
PERSONAS QUE INTERVIENEN EN EL ACTO (X-Titular de derecho real del dominio, I-Titular de dominio incompleto)
A: MUNICIPIO DE ACACIAS X

OFICINA DE REGISTRO DE INSTRUMENTOS PÚBLICOS
DE ACACIAS
CERTIFICADO DE TRADICIÓN
MATRÍCULA INMOBILIARIA

Página: 29 - Turno 2022-232-1-20587

Nro Matrícula: 232-628

Impreso el 8 de Agosto de 2022 a las 01:48:29 pm

**"ESTE CERTIFICADO REFLEJA LA SITUACION JURIDICA DEL INMUEBLE
HASTA LA FECHA Y HORA DE SU EXPEDICION"**

No tiene validez sin la firma del registrador en la última página

ANOTACIÓN: Nro: 220 Fecha 8/8/1977 Radicación S/N
DOC. RESOLUCION 075 DEL: 19/7/1977 ALCALDIA MUNICIPAL DE ACACIAS VALOR ACTO: \$ 0
ESPECIFICACION OTRO : 912 RELOTEO LOTE # 118 PLAN POPULAR
PERSONAS QUE INTERVIENEN EN EL ACTO (X-Titular de derecho real del dominio, I-Titular de dominio incompleto)
A: MUNICIPIO DE ACACIAS X

ANOTACIÓN: Nro: 221 Fecha 8/8/1977 Radicación S/N
DOC. RESOLUCION 075 DEL: 19/7/1977 ALCALDIA MUNICIPAL DE ACACIAS VALOR ACTO: \$ 0
ESPECIFICACION OTRO : 912 RELOTEO LOTE # 119 PLAN POPULAR
PERSONAS QUE INTERVIENEN EN EL ACTO (X-Titular de derecho real del dominio, I-Titular de dominio incompleto)
A: MUNICIPIO DE ACACIAS X

ANOTACIÓN: Nro: 222 Fecha 8/8/1977 Radicación S/N
DOC. RESOLUCION 075 DEL: 19/7/1977 ALCALDIA MUNICIPAL DE ACACIAS VALOR ACTO: \$ 0
ESPECIFICACION OTRO : 912 RELOTEO LOTE # 120 PLAN POPULAR
PERSONAS QUE INTERVIENEN EN EL ACTO (X-Titular de derecho real del dominio, I-Titular de dominio incompleto)
A: MUNICIPIO DE ACACIAS X

ANOTACIÓN: Nro: 223 Fecha 8/8/1977 Radicación S/N
DOC. RESOLUCION 075 DEL: 19/7/1977 ALCALDIA MUNICIPAL DE ACACIAS VALOR ACTO: \$ 0
ESPECIFICACION OTRO : 912 RELOTEO LOTE # 121 PLAN POPULAR
PERSONAS QUE INTERVIENEN EN EL ACTO (X-Titular de derecho real del dominio, I-Titular de dominio incompleto)
A: MUNICIPIO DE ACACIAS X

ANOTACIÓN: Nro: 224 Fecha 8/8/1977 Radicación S/N
DOC. RESOLUCION 075 DEL: 19/7/1977 ALCALDIA MUNICIPAL DE ACACIAS VALOR ACTO: \$ 0
ESPECIFICACION OTRO : 912 RELOTEO LOTE # 122 PLAN POPULAR
PERSONAS QUE INTERVIENEN EN EL ACTO (X-Titular de derecho real del dominio, I-Titular de dominio incompleto)
A: MUNICIPIO DE ACACIAS X

ANOTACIÓN: Nro: 225 Fecha 8/8/1977 Radicación S/N
DOC. RESOLUCION 075 DEL: 19/7/1977 ALCALDIA MUNICIPAL DE ACACIAS VALOR ACTO: \$ 0
ESPECIFICACION OTRO : 912 RELOTEO LOTE # 123 PLAN POPULAR
PERSONAS QUE INTERVIENEN EN EL ACTO (X-Titular de derecho real del dominio, I-Titular de dominio incompleto)
A: MUNICIPIO DE ACACIAS X

ANOTACIÓN: Nro: 226 Fecha 8/8/1977 Radicación S/N
DOC. RESOLUCION 075 DEL: 19/7/1977 ALCALDIA MUNICIPAL DE ACACIAS VALOR ACTO: \$ 0
ESPECIFICACION OTRO : 912 RELOTEO LOTE # 124 PLAN POPULAR
PERSONAS QUE INTERVIENEN EN EL ACTO (X-Titular de derecho real del dominio, I-Titular de dominio incompleto)
A: MUNICIPIO DE ACACIAS X

ANOTACIÓN: Nro: 227 Fecha 8/8/1977 Radicación S/N
DOC. RESOLUCION 075 DEL: 19/7/1977 ALCALDIA MUNICIPAL DE ACACIAS VALOR ACTO: \$ 0
ESPECIFICACION OTRO : 912 RELOTEO LOTE # 125 PLAN POPULAR
PERSONAS QUE INTERVIENEN EN EL ACTO (X-Titular de derecho real del dominio, I-Titular de dominio incompleto)
A: MUNICIPIO DE ACACIAS X

OFICINA DE REGISTRO DE INSTRUMENTOS PÚBLICOS
DE ACACIAS
CERTIFICADO DE TRADICIÓN
MATRÍCULA INMOBILIARIA

Página 30 - Turno 2022-232-1-20587

Nro Matrícula: 232-628

Impreso el 8 de Agosto de 2022 a las 01:48:29 pm

**"ESTE CERTIFICADO REFLEJA LA SITUACION JURIDICA DEL INMUEBLE
HASTA LA FECHA Y HORA DE SU EXPEDICION"**

No tiene validez sin la firma del registrador en la última página

ANOTACIÓN: Nro: 228 Fecha 8/8/1977 Radicación S/N
DOC: RESOLUCION 075 DEL: 19/7/1977 ALCALDIA MUNICIPAL DE ACACIAS VALOR ACTO: \$ 0
ESPECIFICACION: OTRO : 912 RELOTEO LOTE # 126 PLAN POPULAR
PERSONAS QUE INTERVIENEN EN EL ACTO (X-Titular de derecho real del dominio, I-Titular de dominio incompleto)
A: MUNICIPIO DE ACACIAS X

ANOTACIÓN: Nro: 229 Fecha 8/8/1977 Radicación S/N
DOC: RESOLUCION 075 DEL: 19/7/1977 ALCALDIA MUNICIPAL DE ACACIAS VALOR ACTO: \$ 0
ESPECIFICACION: OTRO : 912 RELOTEO LOTE # 127 PLAN POPULAR
PERSONAS QUE INTERVIENEN EN EL ACTO (X-Titular de derecho real del dominio, I-Titular de dominio incompleto)
A: MUNICIPIO DE ACACIAS X

ANOTACIÓN: Nro: 230 Fecha 8/8/1977 Radicación S/N
DOC: RESOLUCION 075 DEL: 19/7/1977 ALCALDIA MUNICIPAL DE ACACIAS VALOR ACTO: \$ 0
ESPECIFICACION: OTRO : 912 RELOTEO LOTE # 128 PLAN POPULAR
PERSONAS QUE INTERVIENEN EN EL ACTO (X-Titular de derecho real del dominio, I-Titular de dominio incompleto)
A: MUNICIPIO DE ACACIAS X

ANOTACIÓN: Nro: 231 Fecha 8/8/1977 Radicación S/N
DOC: RESOLUCION 075 DEL: 19/7/1977 ALCALDIA MUNICIPAL DE ACACIAS VALOR ACTO: \$ 0
ESPECIFICACION: OTRO : 912 RELOTEO LOTE # 129 PLAN POPULAR
PERSONAS QUE INTERVIENEN EN EL ACTO (X-Titular de derecho real del dominio, I-Titular de dominio incompleto)
A: MUNICIPIO DE ACACIAS X

ANOTACIÓN: Nro: 232 Fecha 8/8/1977 Radicación S/N
DOC: RESOLUCION 075 DEL: 19/7/1977 ALCALDIA MUNICIPAL DE ACACIAS VALOR ACTO: \$ 0
ESPECIFICACION: OTRO : 912 RELOTEO LOTE # 130 PLAN POPULAR
PERSONAS QUE INTERVIENEN EN EL ACTO (X-Titular de derecho real del dominio, I-Titular de dominio incompleto)
A: MUNICIPIO DE ACACIAS X

ANOTACIÓN: Nro: 233 Fecha 8/8/1977 Radicación S/N
DOC: RESOLUCION 075 DEL: 19/7/1977 ALCALDIA MUNICIPAL DE ACACIAS VALOR ACTO: \$ 0
ESPECIFICACION: OTRO : 912 RELOTEO LOTE # 131 PLAN POPULAR
PERSONAS QUE INTERVIENEN EN EL ACTO (X-Titular de derecho real del dominio, I-Titular de dominio incompleto)
A: MUNICIPIO DE ACACIAS X

ANOTACIÓN: Nro: 234 Fecha 8/8/1977 Radicación S/N
DOC: RESOLUCION 075 DEL: 19/7/1977 ALCALDIA MUNICIPAL DE ACACIAS VALOR ACTO: \$ 0
ESPECIFICACION: OTRO : 912 RELOTEO LOTE # 132 PLAN POPULAR
PERSONAS QUE INTERVIENEN EN EL ACTO (X-Titular de derecho real del dominio, I-Titular de dominio incompleto)
A: MUNICIPIO DE ACACIAS X

ANOTACIÓN: Nro: 235 Fecha 8/8/1977 Radicación S/N
DOC: RESOLUCION 075 DEL: 19/7/1977 ALCALDIA MUNICIPAL DE ACACIAS VALOR ACTO: \$ 0
ESPECIFICACION: OTRO : 912 RELOTEO LOTE # 133 PLAN POPULAR
PERSONAS QUE INTERVIENEN EN EL ACTO (X-Titular de derecho real del dominio, I-Titular de dominio incompleto)
A: MUNICIPIO DE ACACIAS X

OFICINA DE REGISTRO DE INSTRUMENTOS PÚBLICOS
DE ACACIAS
CERTIFICADO DE TRADICIÓN
MATRÍCULA INMOBILIARIA

Página: 31 - Turno 2022-232-1-20587

Nro Matrícula: 232-628

Impreso el 8 de Agosto de 2022 a las 01:48:29 pm

**"ESTE CERTIFICADO REFLEJA LA SITUACION JURIDICA DEL INMUEBLE
HASTA LA FECHA Y HORA DE SU EXPEDICION"**

No tiene validez sin la firma del registrador en la última página

ANOTACIÓN: Nro: 236 Fecha 8/8/1977 Radicación S/N
DOC: RESOLUCION 075 DEL: 19/7/1977 ALCALDIA MUNICIPAL DE ACACIAS VALOR ACTO: \$ 0
ESPECIFICACION: OTRO : 912 RELOTEO LOTE # 134 PLAN POPULAR
PERSONAS QUE INTERVIENEN EN EL ACTO (X-Titular de derecho real del dominio, I-Titular de dominio incompleto)
A: MUNICIPIO DE ACACIAS X

ANOTACIÓN: Nro: 237 Fecha 8/8/1977 Radicación S/N
DOC: RESOLUCION 075 DEL: 19/7/1977 ALCALDIA MUNICIPAL DE ACACIAS VALOR ACTO: \$ 0
ESPECIFICACION: OTRO : 912 RELOTEO LOTE # 135 PLAN POPULAR
PERSONAS QUE INTERVIENEN EN EL ACTO (X-Titular de derecho real del dominio, I-Titular de dominio incompleto)
A: MUNICIPIO DE ACACIAS X

ANOTACIÓN: Nro: 238 Fecha 8/8/1977 Radicación S/N
DOC: RESOLUCION 075 DEL: 19/7/1977 ALCALDIA MUNICIPAL DE ACACIAS VALOR ACTO: \$ 0
ESPECIFICACION: OTRO : 912 RELOTEO LOTE # 136 PLAN POPULAR
PERSONAS QUE INTERVIENEN EN EL ACTO (X-Titular de derecho real del dominio, I-Titular de dominio incompleto)
A: MUNICIPIO DE ACACIAS X

ANOTACIÓN: Nro: 239 Fecha 8/8/1977 Radicación S/N
DOC: RESOLUCION 075 DEL: 19/7/1977 ALCALDIA MUNICIPAL DE ACACIAS VALOR ACTO: \$ 0
ESPECIFICACION: OTRO : 912 RELOTEO LOTE # 137 PLAN POPULAR
PERSONAS QUE INTERVIENEN EN EL ACTO (X-Titular de derecho real del dominio, I-Titular de dominio incompleto)
A: MUNICIPIO DE ACACIAS X

ANOTACIÓN: Nro: 240 Fecha 8/8/1977 Radicación S/N
DOC: RESOLUCION 075 DEL: 19/7/1977 ALCALDIA MUNICIPAL DE ACACIAS VALOR ACTO: \$ 0
ESPECIFICACION: OTRO : 912 RELOTEO LOTE # 138 PLAN POPULAR
PERSONAS QUE INTERVIENEN EN EL ACTO (X-Titular de derecho real del dominio, I-Titular de dominio incompleto)
A: MUNICIPIO DE ACACIAS X

ANOTACIÓN: Nro: 241 Fecha 8/8/1977 Radicación S/N
DOC: RESOLUCION 075 DEL: 19/7/1977 ALCALDIA MUNICIPAL DE ACACIAS VALOR ACTO: \$ 0
ESPECIFICACION: OTRO : 912 RELOTEO LOTE # 139 PLAN POPULAR
PERSONAS QUE INTERVIENEN EN EL ACTO (X-Titular de derecho real del dominio, I-Titular de dominio incompleto)
A: MUNICIPIO DE ACACIAS X

ANOTACIÓN: Nro: 242 Fecha 8/8/1977 Radicación S/N
DOC: RESOLUCION 075 DEL: 19/7/1977 ALCALDIA MUNICIPAL DE ACACIAS VALOR ACTO: \$ 0
ESPECIFICACION: OTRO : 912 RELOTEO LOTE # 141 PLAN POPULAR
PERSONAS QUE INTERVIENEN EN EL ACTO (X-Titular de derecho real del dominio, I-Titular de dominio incompleto)
A: MUNICIPIO DE ACACIAS X

ANOTACIÓN: Nro: 243 Fecha 8/8/1977 Radicación S/N
DOC: RESOLUCION 075 DEL: 19/7/1977 ALCALDIA MUNICIPAL DE ACACIAS VALOR ACTO: \$ 0
ESPECIFICACION: OTRO : 912 RELOTEO LOTE # 141 PLAN POPULAR
PERSONAS QUE INTERVIENEN EN EL ACTO (X-Titular de derecho real del dominio, I-Titular de dominio incompleto)
A: MUNICIPIO DE ACACIAS X

OFICINA DE REGISTRO DE INSTRUMENTOS PÚBLICOS
DE ACACIAS
CERTIFICADO DE TRADICIÓN
MATRÍCULA INMOBILIARIA

Página: 32 - Turno 2022-232-1-20587

Nro Matricula: 232-628

Impreso el 8 de Agosto de 2022 a las 01:48:29 pm

**"ESTE CERTIFICADO REFLEJA LA SITUACION JURIDICA DEL INMUEBLE
HASTA LA FECHA Y HORA DE SU EXPEDICION"**

No tiene validez sin la firma del registrador en la última página

ANOTACIÓN: Nro: 244 Fecha 8/8/1977 Radicación S/N
DOC: RESOLUCION 075 DEL: 19/7/1977 ALCALDIA MUNICIPAL DE ACACIAS VALOR ACTO: \$ 0
ESPECIFICACION: OTRO: 912 RELOTEO LOTE # 142 PLAN POPULAR
PERSONAS QUE INTERVIENEN EN EL ACTO (X-Titular de derecho real del dominio, I-Titular de dominio incompleto)
A: MUNICIPIO DE ACACIAS X

ANOTACIÓN: Nro: 245 Fecha 8/8/1977 Radicación S/N
DOC: RESOLUCION 075 DEL: 19/7/1977 ALCALDIA MUNICIPAL DE ACACIAS VALOR ACTO: \$ 0
ESPECIFICACION: OTRO: 912 RELOTEO LOTE # 143 PLAN POPULAR
PERSONAS QUE INTERVIENEN EN EL ACTO (X-Titular de derecho real del dominio, I-Titular de dominio incompleto)
A: MUNICIPIO DE ACACIAS X

ANOTACIÓN: Nro: 246 Fecha 8/8/1977 Radicación S/N
DOC: RESOLUCION 075 DEL: 19/7/1977 ALCALDIA MUNICIPAL DE ACACIAS VALOR ACTO: \$ 0
ESPECIFICACION: OTRO: 912 RELOTEO LOTE # 144 PLAN POPULAR
PERSONAS QUE INTERVIENEN EN EL ACTO (X-Titular de derecho real del dominio, I-Titular de dominio incompleto)
A: MUNICIPIO DE ACACIAS X

ANOTACIÓN: Nro: 247 Fecha 8/8/1977 Radicación S/N
DOC: RESOLUCION 075 DEL: 19/7/1977 ALCALDIA MUNICIPAL DE ACACIAS VALOR ACTO: \$ 0
ESPECIFICACION: OTRO: 912 RELOTEO LOTE # 145 PLAN POPULAR
PERSONAS QUE INTERVIENEN EN EL ACTO (X-Titular de derecho real del dominio, I-Titular de dominio incompleto)
A: MUNICIPIO DE ACACIAS X

ANOTACIÓN: Nro: 248 Fecha 8/8/1977 Radicación S/N
DOC: RESOLUCION 075 DEL: 19/7/1977 ALCALDIA MUNICIPAL DE ACACIAS VALOR ACTO: \$ 0
ESPECIFICACION: OTRO: 912 RELOTEO LOTE # 147 PLAN POPULAR
PERSONAS QUE INTERVIENEN EN EL ACTO (X-Titular de derecho real del dominio, I-Titular de dominio incompleto)
A: MUNICIPIO DE ACACIAS X

ANOTACIÓN: Nro: 249 Fecha 8/8/1977 Radicación S/N
DOC: RESOLUCION 075 DEL: 19/7/1977 ALCALDIA MUNICIPAL DE ACACIAS VALOR ACTO: \$ 0
ESPECIFICACION: OTRO: 912 RELOTEO LOTE # 147 PLAN POPULAR
PERSONAS QUE INTERVIENEN EN EL ACTO (X-Titular de derecho real del dominio, I-Titular de dominio incompleto)
A: MUNICIPIO DE ACACIAS X

ANOTACIÓN: Nro: 250 Fecha 8/8/1977 Radicación S/N
DOC: RESOLUCION 075 DEL: 19/7/1977 ALCALDIA MUNICIPAL DE ACACIAS VALOR ACTO: \$ 0
ESPECIFICACION: OTRO: 912 RELOTEO LOTE # 148 PLAN POPULAR
PERSONAS QUE INTERVIENEN EN EL ACTO (X-Titular de derecho real del dominio, I-Titular de dominio incompleto)
A: MUNICIPIO DE ACACIAS X

ANOTACIÓN: Nro: 251 Fecha 8/8/1977 Radicación S/N
DOC: RESOLUCION 075 DEL: 19/7/1977 ALCALDIA MUNICIPAL DE ACACIAS VALOR ACTO: \$ 0
ESPECIFICACION: OTRO: 912 RELOTEO LOTE # 149 PLAN POPULAR
PERSONAS QUE INTERVIENEN EN EL ACTO (X-Titular de derecho real del dominio, I-Titular de dominio incompleto)
A: MUNICIPIO DE ACACIAS X

OFICINA DE REGISTRO DE INSTRUMENTOS PÚBLICOS
DE ACACIAS
CERTIFICADO DE TRADICIÓN
MATRÍCULA INMOBILIARIA

Nro Matricula: 232-628

Impreso el 8 de Agosto de 2022 a las 01:48:29 pm

**"ESTE CERTIFICADO REFLEJA LA SITUACION JURIDICA DEL INMUEBLE
HASTA LA FECHA Y HORA DE SU EXPEDICION"**

No tiene validez sin la firma del registrador en la última página

ANOTACIÓN: Nro: 252 Fecha 8/8/1977 Radicación S/N
DOC: RESOLUCION 075 DEL: 19/7/1977 ALCALDIA MUNICIPAL DE ACACIAS VALOR ACTO: \$ 0
ESPECIFICACION: OTRO : 912 RELOTEO LOTE # 150 PLAN POPULAR
PERSONAS QUE INTERVIENEN EN EL ACTO (X-Titular de derecho real del dominio, I-Titular de dominio incompleto)
A: MUNICIPIO DE ACACIAS X

ANOTACIÓN: Nro: 253 Fecha 8/8/1977 Radicación S/N
DOC: RESOLUCION 075 DEL: 19/7/1977 ALCALDIA MUNICIPAL DE ACACIAS VALOR ACTO: \$ 0
ESPECIFICACION: OTRO : 912 RELOTEO LOTE # 151 PLAN POPULAR
PERSONAS QUE INTERVIENEN EN EL ACTO (X-Titular de derecho real del dominio, I-Titular de dominio incompleto)
A: MUNICIPIO DE ACACIAS X

ANOTACIÓN: Nro: 254 Fecha 8/8/1977 Radicación S/N
DOC: RESOLUCION 075 DEL: 19/7/1977 ALCALDIA MUNICIPAL DE ACACIAS VALOR ACTO: \$ 0
ESPECIFICACION: OTRO : 912 RELOTEO LOTE 3152 PLAN POPULAR
PERSONAS QUE INTERVIENEN EN EL ACTO (X-Titular de derecho real del dominio, I-Titular de dominio incompleto)
A: MUNICIPIO DE ACACIAS X

ANOTACIÓN: Nro: 255 Fecha 8/8/1977 Radicación S/N
DOC: RESOLUCION 075 DEL: 19/7/1977 ALCALDIA MUNICIPAL DE ACACIAS VALOR ACTO: \$ 0
ESPECIFICACION: OTRO : 912 RELOTEO LOTE #153 PLAN POPULAR
PERSONAS QUE INTERVIENEN EN EL ACTO (X-Titular de derecho real del dominio, I-Titular de dominio incompleto)
A: MUNICIPIO DE ACACIAS X

ANOTACIÓN: Nro: 256 Fecha 8/8/1977 Radicación S/N
DOC: RESOLUCION 075 DEL: 19/7/1977 ALCALDIA MUNICIPAL DE ACACIAS VALOR ACTO: \$ 0
ESPECIFICACION: OTRO : 912 RELOTEO LOTE #154 PLAN POPULAR
PERSONAS QUE INTERVIENEN EN EL ACTO (X-Titular de derecho real del dominio, I-Titular de dominio incompleto)
A: MUNICIPIO DE ACACIAS X

ANOTACIÓN: Nro: 257 Fecha 8/8/1977 Radicación S/N
DOC: RESOLUCION 075 DEL: 19/7/1977 ALCALDIA MUNICIPAL DE ACACIAS VALOR ACTO: \$ 0
ESPECIFICACION: OTRO : 912 RELOTEO LOTE #155 PLAN POPULAR
PERSONAS QUE INTERVIENEN EN EL ACTO (X-Titular de derecho real del dominio, I-Titular de dominio incompleto)
A: MUNICIPIO DE ACACIAS X

ANOTACIÓN: Nro: 258 Fecha 8/8/1977 Radicación S/N
DOC: RESOLUCION 075 DEL: 19/7/1977 ALCALDIA MUNICIPAL DE ACACIAS VALOR ACTO: \$ 0
ESPECIFICACION: OTRO : 912 RELOTEO LOTE #156 PLAN POPULAR
PERSONAS QUE INTERVIENEN EN EL ACTO (X-Titular de derecho real del dominio, I-Titular de dominio incompleto)
A: MUNICIPIO DE ACACIAS X

ANOTACIÓN: Nro: 259 Fecha 8/8/1977 Radicación S/N
DOC: RESOLUCION 075 DEL: 19/7/1977 ALCALDIA MUNICIPAL DE ACACIAS VALOR ACTO: \$ 0
ESPECIFICACION: OTRO : 912 RELOTEO LOTE #157 PLAN POPULAR
PERSONAS QUE INTERVIENEN EN EL ACTO (X-Titular de derecho real del dominio, I-Titular de dominio incompleto)
A: MUNICIPIO DE ACACIAS X

OFICINA DE REGISTRO DE INSTRUMENTOS PÚBLICOS
DE ACACIAS
CERTIFICADO DE TRADICIÓN
MATRÍCULA INMOBILIARIA

Página 34 - Turno 2022-232-1-20587

Nro Matrícula: 232-628

Impreso el 8 de Agosto de 2022 a las 01:48:29 pm

**"ESTE CERTIFICADO REFLEJA LA SITUACION JURIDICA DEL INMUEBLE
HASTA LA FECHA Y HORA DE SU EXPEDICION"**

No tiene validez sin la firma del registrador en la última página

ANOTACIÓN: Nro: 260 Fecha 8/8/1977 Radicación S/N
DOC. RESOLUCION 075 DEL: 19/7/1977 ALCALDIA MUNICIPAL DE ACACIAS VALOR ACTO: \$ 0
ESPECIFICACION OTRO : 912 RELOTEO LOTE #158 PLAN POPULAR
PERSONAS QUE INTERVIENEN EN EL ACTO (X-Titular de derecho real del dominio, I-Titular de dominio incompleto)
A: MUNICIPIO DE ACACIAS X

ANOTACIÓN: Nro: 261 Fecha 8/8/1977 Radicación S/N
DOC. RESOLUCION 075 DEL: 19/7/1977 ALCALDIA MUNICIPAL DE ACACIAS VALOR ACTO: \$ 0
ESPECIFICACION OTRO : 912 RELOTEO LOTE #159 PLAN POPULAR
PERSONAS QUE INTERVIENEN EN EL ACTO (X-Titular de derecho real del dominio, I-Titular de dominio incompleto)
A: MUNICIPIO DE ACACIAS X

ANOTACIÓN: Nro: 262 Fecha 8/8/1977 Radicación S/N
DOC. RESOLUCION 075 DEL: 19/7/1977 ALCALDIA MUNICIPAL DE ACACIAS VALOR ACTO: \$ 0
ESPECIFICACION OTRO : 912 RELOTEO LOTE #160 PLAN POPULAR
PERSONAS QUE INTERVIENEN EN EL ACTO (X-Titular de derecho real del dominio, I-Titular de dominio incompleto)
A: MUNICIPIO DE ACACIAS X

ANOTACIÓN: Nro: 263 Fecha 8/8/1977 Radicación S/N
DOC. RESOLUCION 075 DEL: 19/7/1977 ALCALDIA MUNICIPAL DE ACACIAS VALOR ACTO: \$ 0
ESPECIFICACION OTRO : 912 RELOTEO LOTE #161 PLAN POPULAR
PERSONAS QUE INTERVIENEN EN EL ACTO (X-Titular de derecho real del dominio, I-Titular de dominio incompleto)
A: MUNICIPIO DE ACACIAS X

ANOTACIÓN: Nro: 264 Fecha 8/8/1977 Radicación S/N
DOC. RESOLUCION 075 DEL: 19/7/1977 ALCALDIA MUNICIPAL DE ACACIAS VALOR ACTO: \$ 0
ESPECIFICACION OTRO : 912 RELOTEO LOTE 3162 PLAN POPULAR
PERSONAS QUE INTERVIENEN EN EL ACTO (X-Titular de derecho real del dominio, I-Titular de dominio incompleto)
A: MUNICIPIO DE ACACIAS X

ANOTACIÓN: Nro: 265 Fecha 8/8/1977 Radicación S/N
DOC. RESOLUCION 075 DEL: 19/7/1977 ALCALDIA MUNICIPAL DE ACACIAS VALOR ACTO: \$ 0
ESPECIFICACION OTRO : 912 RELOTEO LOTE #163 PLAN POPULAR
PERSONAS QUE INTERVIENEN EN EL ACTO (X-Titular de derecho real del dominio, I-Titular de dominio incompleto)
A: MUNICIPIO DE ACACIAS X

ANOTACIÓN: Nro: 266 Fecha 8/8/1977 Radicación S/N
DOC. RESOLUCION 075 DEL: 19/7/1977 ALCALDIA MUNICIPAL DE ACACIAS VALOR ACTO: \$ 0
ESPECIFICACION OTRO : 912 RELOTEO LOTE # 164 PLAN POPULAR
PERSONAS QUE INTERVIENEN EN EL ACTO (X-Titular de derecho real del dominio, I-Titular de dominio incompleto)
A: MUNICIPIO DE ACACIAS X

ANOTACIÓN: Nro: 267 Fecha 8/8/1977 Radicación S/N
DOC. RESOLUCION 075 DEL: 19/7/1977 ALCALDIA MUNICIPAL DE ACACIAS VALOR ACTO: \$ 0
ESPECIFICACION OTRO : 912 RELOTEO LOTE #165 PLAN POPULAR
PERSONAS QUE INTERVIENEN EN EL ACTO (X-Titular de derecho real del dominio, I-Titular de dominio incompleto)
A: MUNICIPIO DE ACACIAS X

OFICINA DE REGISTRO DE INSTRUMENTOS PÚBLICOS
DE ACACIAS
CERTIFICADO DE TRADICIÓN
MATRÍCULA INMOBILIARIA

Página: 35 - Turno 2022-232-1-20587

Nro Matricula: 232-628

Impreso el 8 de Agosto de 2022 a las 01:48:29 pm

**"ESTE CERTIFICADO REFLEJA LA SITUACION JURIDICA DEL INMUEBLE
HASTA LA FECHA Y HORA DE SU EXPEDICION"**

No tiene validez sin la firma del registrador en la última página

ANOTACIÓN: Nro: 268 Fecha 8/8/1977 Radicación S/N
DOC: RESOLUCION 075 DEL: 19/7/1977 ALCALDIA MUNICIPAL DE ACACIAS VALOR ACTO: \$ 0
ESPECIFICACION: OTRO : 912 RELOTEO LOTE #166PLAN POPULAR
PERSONAS QUE INTERVIENEN EN EL ACTO (X-Titular de derecho real del dominio, I-Titular de dominio incompleto)
A: MUNICIPIO DE ACACIAS X

ANOTACIÓN: Nro: 269 Fecha 8/8/1977 Radicación S/N
DOC: RESOLUCION 075 DEL: 19/7/1977 ALCALDIA MUNICIPAL DE ACACIAS VALOR ACTO: \$ 0
ESPECIFICACION: OTRO : 912 RELOTEO LOTE #167PLAN POPULAR
PERSONAS QUE INTERVIENEN EN EL ACTO (X-Titular de derecho real del dominio, I-Titular de dominio incompleto)
A: MUNICIPIO DE ACACIAS X

ANOTACIÓN: Nro: 270 Fecha 8/8/1977 Radicación S/N
DOC: RESOLUCION 075 DEL: 19/7/1977 ALCALDIA MUNICIPAL DE ACACIAS VALOR ACTO: \$ 0
ESPECIFICACION: OTRO : 912 RELOTEO LOTE #168PLAN POPULAR
PERSONAS QUE INTERVIENEN EN EL ACTO (X-Titular de derecho real del dominio, I-Titular de dominio incompleto)
A: MUNICIPIO DE ACACIAS X

ANOTACIÓN: Nro: 271 Fecha 8/8/1977 Radicación S/N
DOC: RESOLUCION 075 DEL: 19/7/1977 ALCALDIA MUNICIPAL DE ACACIAS VALOR ACTO: \$ 0
ESPECIFICACION: OTRO : 912 RELOTEO LOTE #169 PLAN POPULAR
PERSONAS QUE INTERVIENEN EN EL ACTO (X-Titular de derecho real del dominio, I-Titular de dominio incompleto)
A: MUNICIPIO DE ACACIAS X

ANOTACIÓN: Nro: 272 Fecha 8/8/1977 Radicación S/N
DOC: RESOLUCION 075 DEL: 19/7/1977 ALCALDIA MUNICIPAL DE ACACIAS VALOR ACTO: \$ 0
ESPECIFICACION: OTRO : 912 RELOTEO LOTE #170PLAN POPULAR
PERSONAS QUE INTERVIENEN EN EL ACTO (X-Titular de derecho real del dominio, I-Titular de dominio incompleto)
A: MUNICIPIO DE ACACIAS X

ANOTACIÓN: Nro: 273 Fecha 8/8/1977 Radicación S/N
DOC: RESOLUCION 075 DEL: 19/7/1977 ALCALDIA MUNICIPAL DE ACACIAS VALOR ACTO: \$ 0
ESPECIFICACION: OTRO : 912 RELOTEO LOTE #171PLAN POPULAR
PERSONAS QUE INTERVIENEN EN EL ACTO (X-Titular de derecho real del dominio, I-Titular de dominio incompleto)
A: MUNICIPIO DE ACACIAS X

ANOTACIÓN: Nro: 274 Fecha 8/8/1977 Radicación S/N
DOC: RESOLUCION 075 DEL: 19/7/1977 ALCALDIA MUNICIPAL DE ACACIAS VALOR ACTO: \$ 0
ESPECIFICACION: OTRO : 912 RELOTEO LOTE #172 PLAN POPULAR
PERSONAS QUE INTERVIENEN EN EL ACTO (X-Titular de derecho real del dominio, I-Titular de dominio incompleto)
A: MUNICIPIO DE ACACIAS X

ANOTACIÓN: Nro: 275 Fecha 8/8/1977 Radicación S/N
DOC: RESOLUCION 075 DEL: 19/7/1977 ALCALDIA MUNICIPAL DE ACACIAS VALOR ACTO: \$ 0
ESPECIFICACION: OTRO : 912 RELOTEO LOTE #173PLAN POPULAR
PERSONAS QUE INTERVIENEN EN EL ACTO (X-Titular de derecho real del dominio, I-Titular de dominio incompleto)
A: MUNICIPIO DE ACACIAS X

**OFICINA DE REGISTRO DE INSTRUMENTOS PÚBLICOS
DE ACACIAS
CERTIFICADO DE TRADICIÓN
MATRÍCULA INMOBILIARIA**

Página: 35 - Turno 2022-232-1-20587

Nro Matrícula: 232-628

Impreso el 8 de Agosto de 2022 a las 01:48:29 pm

**"ESTE CERTIFICADO REFLEJA LA SITUACION JURIDICA DEL INMUEBLE
HASTA LA FECHA Y HORA DE SU EXPEDICION"**

No tiene validez sin la firma del registrador en la última página

ANOTACIÓN: Nro: 276 Fecha 8/8/1977 Radicación S/N
DOC. RESOLUCION 075 DEL: 19/7/1977 ALCALDIA MUNICIPAL DE ACACIAS VALOR ACTO: \$ 0
ESPECIFICACION: OTRO : 912 RELOTEO LOTE #174 PLAN POPULAR
PERSONAS QUE INTERVIENEN EN EL ACTO (X-Titular de derecho real del dominio, I-Titular de dominio incompleto)
A: MUNICIPIO DE ACACIAS X

ANOTACIÓN: Nro: 277 Fecha 8/8/1977 Radicación S/N
DOC. RESOLUCION 075 DEL: 19/7/1977 ALCALDIA MUNICIPAL DE ACACIAS VALOR ACTO: \$ 0
ESPECIFICACION: OTRO : 912 RELOTEO LOTE #175 PLAN POPULAR
PERSONAS QUE INTERVIENEN EN EL ACTO (X-Titular de derecho real del dominio, I-Titular de dominio incompleto)
A: MUNICIPIO DE ACACIAS X

ANOTACIÓN: Nro: 278 Fecha 8/8/1977 Radicación S/N
DOC. RESOLUCION 075 DEL: 19/7/1977 ALCALDIA MUNICIPAL DE ACACIAS VALOR ACTO: \$ 0
ESPECIFICACION: OTRO : 912 RELOTEO LOTE #176 PLAN POPULAR
PERSONAS QUE INTERVIENEN EN EL ACTO (X-Titular de derecho real del dominio, I-Titular de dominio incompleto)
A: MUNICIPIO DE ACACIAS X

ANOTACIÓN: Nro: 279 Fecha 8/8/1977 Radicación S/N
DOC. RESOLUCION 075 DEL: 19/7/1977 ALCALDIA MUNICIPAL DE ACACIAS VALOR ACTO: \$ 0
ESPECIFICACION: OTRO : 912 RELOTEO LOTE #177 PLAN POPULAR
PERSONAS QUE INTERVIENEN EN EL ACTO (X-Titular de derecho real del dominio, I-Titular de dominio incompleto)
A: MUNICIPIO DE ACACIAS X

ANOTACIÓN: Nro: 280 Fecha 8/8/1977 Radicación S/N
DOC. RESOLUCION 075 DEL: 19/7/1977 ALCALDIA MUNICIPAL DE ACACIAS VALOR ACTO: \$ 0
ESPECIFICACION: OTRO : 912 RELOTEO LOTE #178 PLAN POPULAR
PERSONAS QUE INTERVIENEN EN EL ACTO (X-Titular de derecho real del dominio, I-Titular de dominio incompleto)
A: MUNICIPIO DE ACACIAS X

ANOTACIÓN: Nro: 281 Fecha 8/8/1977 Radicación S/N
DOC. RESOLUCION 075 DEL: 19/7/1977 ALCALDIA MUNICIPAL DE ACACIAS VALOR ACTO: \$ 0
ESPECIFICACION: OTRO : 912 RELOTEO LOTE #179 PLAN POPULAR
PERSONAS QUE INTERVIENEN EN EL ACTO (X-Titular de derecho real del dominio, I-Titular de dominio incompleto)
A: MUNICIPIO DE ACACIAS X

ANOTACIÓN: Nro: 282 Fecha 8/8/1977 Radicación S/N
DOC. RESOLUCION 075 DEL: 19/7/1977 ALCALDIA MUNICIPAL DE ACACIAS VALOR ACTO: \$ 0
ESPECIFICACION: OTRO : 912 RELOTEO LOTE #180 PLAN POPULAR
PERSONAS QUE INTERVIENEN EN EL ACTO (X-Titular de derecho real del dominio, I-Titular de dominio incompleto)
A: MUNICIPIO DE ACACIAS X

ANOTACIÓN: Nro: 283 Fecha 8/8/1977 Radicación S/N
DOC. RESOLUCION 075 DEL: 19/7/1977 ALCALDIA MUNICIPAL DE ACACIAS VALOR ACTO: \$ 0
ESPECIFICACION: OTRO : 912 RELOTEO LOTE #181 PLAN POPULAR
PERSONAS QUE INTERVIENEN EN EL ACTO (X-Titular de derecho real del dominio, I-Titular de dominio incompleto)
A: MUNICIPIO DE ACACIAS X

OFICINA DE REGISTRO DE INSTRUMENTOS PÚBLICOS
DE ACACIAS
CERTIFICADO DE TRADICIÓN
MATRÍCULA INMOBILIARIA

Página: 37 - Turno 2022-232-1-20587

Nro Matrícula: 232-628

Impreso el 8 de Agosto de 2022 a las 01:48:29 pm

**"ESTE CERTIFICADO REFLEJA LA SITUACION JURIDICA DEL INMUEBLE
HASTA LA FECHA Y HORA DE SU EXPEDICION"**

No tiene validez sin la firma del registrador en la última página

ANOTACIÓN: Nro: 284 Fecha 8/8/1977 Radicación S/N
DOC: RESOLUCION 075 DEL: 19/7/1977 ALCALDIA MUNICIPAL DE ACACIAS VALOR ACTO: \$ 0
ESPECIFICACION: OTRO : 912 RELOTEO LOTE #182PLAN POPULAR
PERSONAS QUE INTERVIENEN EN EL ACTO (X-Titular de derecho real del dominio, I-Titular de dominio incompleto)
A: MUNICIPIO DE ACACIAS X

ANOTACIÓN: Nro: 285 Fecha 8/8/1977 Radicación S/N
DOC: RESOLUCION 075 DEL: 19/7/1977 ALCALDIA MUNICIPAL DE ACACIAS VALOR ACTO: \$ 0
ESPECIFICACION: OTRO : 912 RELOTEO LOTE #183PLAN POPULAR
PERSONAS QUE INTERVIENEN EN EL ACTO (X-Titular de derecho real del dominio, I-Titular de dominio incompleto)
A: MUNICIPIO DE ACACIAS X

ANOTACIÓN: Nro: 286 Fecha 8/8/1977 Radicación S/N
DOC: RESOLUCION 075 DEL: 19/7/1977 ALCALDIA MUNICIPAL DE ACACIAS VALOR ACTO: \$ 0
ESPECIFICACION: OTRO : 912 RELOTEO LOTE #184PLAN POPULAR
PERSONAS QUE INTERVIENEN EN EL ACTO (X-Titular de derecho real del dominio, I-Titular de dominio incompleto)
A: MUNICIPIO DE ACACIAS X

ANOTACIÓN: Nro: 287 Fecha 8/8/1977 Radicación S/N
DOC: RESOLUCION 075 DEL: 19/7/1977 ALCALDIA MUNICIPAL DE ACACIAS VALOR ACTO: \$ 0
ESPECIFICACION: OTRO : 912 RELOTEO LOTE #185PLAN POPULAR
PERSONAS QUE INTERVIENEN EN EL ACTO (X-Titular de derecho real del dominio, I-Titular de dominio incompleto)
A: MUNICIPIO DE ACACIAS X

ANOTACIÓN: Nro: 288 Fecha 8/8/1977 Radicación S/N
DOC: RESOLUCION 075 DEL: 19/7/1977 ALCALDIA MUNICIPAL DE ACACIAS VALOR ACTO: \$ 0
ESPECIFICACION: OTRO : 912 RELOTEO LOTE #186PLAN POPULAR
PERSONAS QUE INTERVIENEN EN EL ACTO (X-Titular de derecho real del dominio, I-Titular de dominio incompleto)
A: MUNICIPIO DE ACACIAS X

ANOTACIÓN: Nro: 289 Fecha 8/8/1977 Radicación S/N
DOC: RESOLUCION 075 DEL: 19/7/1977 ALCALDIA MUNICIPAL DE ACACIAS VALOR ACTO: \$ 0
ESPECIFICACION: OTRO : 912 RELOTEO LOTE #187PLAN POPULAR
PERSONAS QUE INTERVIENEN EN EL ACTO (X-Titular de derecho real del dominio, I-Titular de dominio incompleto)
A: MUNICIPIO DE ACACIAS X

ANOTACIÓN: Nro: 290 Fecha 8/8/1977 Radicación S/N
DOC: RESOLUCION 075 DEL: 19/7/1977 ALCALDIA MUNICIPAL DE ACACIAS VALOR ACTO: \$ 0
ESPECIFICACION: OTRO : 912 RELOTEO LOTE #188PLAN POPULAR
PERSONAS QUE INTERVIENEN EN EL ACTO (X-Titular de derecho real del dominio, I-Titular de dominio incompleto)
A: MUNICIPIO DE ACACIAS X

ANOTACIÓN: Nro: 291 Fecha 8/8/1977 Radicación S/N
DOC: RESOLUCION 075 DEL: 19/7/1977 ALCALDIA MUNICIPAL DE ACACIAS VALOR ACTO: \$ 0
ESPECIFICACION: OTRO : 912 RELOTEO LOTE #189PLAN POPULAR
PERSONAS QUE INTERVIENEN EN EL ACTO (X-Titular de derecho real del dominio, I-Titular de dominio incompleto)
A: MUNICIPIO DE ACACIAS X

OFICINA DE REGISTRO DE INSTRUMENTOS PÚBLICOS
DE ACACIAS
CERTIFICADO DE TRADICIÓN
MATRÍCULA INMOBILIARIA

Nro Matrícula: 232-628

Impreso el 8 de Agosto de 2022 a las 01:48:29 pm

**"ESTE CERTIFICADO REFLEJA LA SITUACION JURIDICA DEL INMUEBLE
HASTA LA FECHA Y HORA DE SU EXPEDICION"**

No tiene validez sin la firma del registrador en la última página

ANOTACIÓN: Nro: 292 Fecha 8/8/1977 Radicación S/N
DOC. RESOLUCION 075 DEL: 19/7/1977 ALCALDIA MUNICIPAL DE ACACIAS VALOR ACTO: \$ 0
ESPECIFICACION: OTRO : 912 RELOTEO LOTE #190PLAN POPULAR
PERSONAS QUE INTERVIENEN EN EL ACTO (X-Titular de derecho real del dominio, I-Titular de dominio incompleto)
A: MUNICIPIO DE ACACIAS X

ANOTACIÓN: Nro: 293 Fecha 8/8/1977 Radicación S/N
DOC. RESOLUCION 075 DEL: 19/7/1977 ALCALDIA MUNICIPAL DE ACACIAS VALOR ACTO: \$ 0
ESPECIFICACION: OTRO : 912 RELOTEO LOTE #191PLAN POPULAR
PERSONAS QUE INTERVIENEN EN EL ACTO (X-Titular de derecho real del dominio, I-Titular de dominio incompleto)
A: MUNICIPIO DE ACACIAS X

ANOTACIÓN: Nro: 294 Fecha 8/8/1977 Radicación S/N
DOC. RESOLUCION 075 DEL: 19/7/1977 ALCALDIA MUNICIPAL DE ACACIAS VALOR ACTO: \$ 0
ESPECIFICACION: OTRO : 912 RELOTEO LOTE # 192 PLAN POPULAR
PERSONAS QUE INTERVIENEN EN EL ACTO (X-Titular de derecho real del dominio, I-Titular de dominio incompleto)
A: MUNICIPIO DE ACACIAS X

ANOTACIÓN: Nro: 295 Fecha 8/8/1977 Radicación S/N
DOC. RESOLUCION 075 DEL: 19/7/1977 ALCALDIA MUNICIPAL DE ACACIAS VALOR ACTO: \$ 0
ESPECIFICACION: OTRO : 912 RELOTEO LOTE # 193 PLAN POPULAR
PERSONAS QUE INTERVIENEN EN EL ACTO (X-Titular de derecho real del dominio, I-Titular de dominio incompleto)
A: MUNICIPIO DE ACACIAS X

ANOTACIÓN: Nro: 296 Fecha 8/8/1977 Radicación S/N
DOC. RESOLUCION 075 DEL: 19/7/1977 ALCALDIA MUNICIPAL DE ACACIAS VALOR ACTO: \$ 0
ESPECIFICACION: OTRO : 912 RELOTEO LOTE # 194 PLAN POPULAR
PERSONAS QUE INTERVIENEN EN EL ACTO (X-Titular de derecho real del dominio, I-Titular de dominio incompleto)
A: MUNICIPIO DE ACACIAS X

ANOTACIÓN: Nro: 297 Fecha 8/8/1977 Radicación S/N
DOC. RESOLUCION 075 DEL: 19/7/1977 ALCALDIA MUNICIPAL DE ACACIAS VALOR ACTO: \$ 0
ESPECIFICACION: OTRO : 912 RELOTEO LOTE # 195 PLAN POPULAR
PERSONAS QUE INTERVIENEN EN EL ACTO (X-Titular de derecho real del dominio, I-Titular de dominio incompleto)
A: MUNICIPIO DE ACACIAS X

ANOTACIÓN: Nro: 298 Fecha 8/8/1977 Radicación S/N
DOC. RESOLUCION 075 DEL: 19/7/1977 ALCALDIA MUNICIPAL DE ACACIAS VALOR ACTO: \$ 0
ESPECIFICACION: OTRO : 912 RELOTEO LOTE # 196 PLAN POPULAR
PERSONAS QUE INTERVIENEN EN EL ACTO (X-Titular de derecho real del dominio, I-Titular de dominio incompleto)
A: MUNICIPIO DE ACACIAS X

ANOTACIÓN: Nro: 299 Fecha 8/8/1977 Radicación S/N
DOC. RESOLUCION 075 DEL: 19/7/1977 ALCALDIA MUNICIPAL DE ACACIAS VALOR ACTO: \$ 0
ESPECIFICACION: OTRO : 912 RELOTEO LOTE # 197 PLAN POPULAR
PERSONAS QUE INTERVIENEN EN EL ACTO (X-Titular de derecho real del dominio, I-Titular de dominio incompleto)
A: MUNICIPIO DE ACACIAS X

**OFICINA DE REGISTRO DE INSTRUMENTOS PÚBLICOS
DE ACACIAS
CERTIFICADO DE TRADICIÓN
MATRÍCULA INMOBILIARIA****Nro Matricula: 232-628**

Impreso el 8 de Agosto de 2022 a las 01:48 29 pm

**"ESTE CERTIFICADO REFLEJA LA SITUACION JURIDICA DEL INMUEBLE
HASTA LA FECHA Y HORA DE SU EXPEDICION"**

No tiene validez sin la firma del registrador en la última página

ANOTACIÓN: Nro: 300 Fecha 8/8/1977 Radicación S/N
DOC. RESOLUCION 075 DEL: 19/7/1977 ALCALDIA MUNICIPAL DE ACACIAS VALOR ACTO: \$ 0
ESPECIFICACION OTRO : 912 RELOTEO LOTE # 198 PLAN POPULAR
PERSONAS QUE INTERVIENEN EN EL ACTO (X-Titular de derecho real del dominio, I-Titular de dominio incompleto)
A: MUNICIPIO DE ACACIAS X

ANOTACIÓN: Nro: 301 Fecha 8/8/1977 Radicación S/N
DOC. RESOLUCION 075 DEL: 19/7/1977 ALCALDIA MUNICIPAL DE ACACIAS VALOR ACTO: \$ 0
ESPECIFICACION OTRO : 912 RELOTEO LOTE # 199 PLAN POPULAR
PERSONAS QUE INTERVIENEN EN EL ACTO (X-Titular de derecho real del dominio, I-Titular de dominio incompleto)
A: MUNICIPIO DE ACACIAS X

ANOTACIÓN: Nro: 302 Fecha 8/8/1977 Radicación S/N
DOC. RESOLUCION 075 DEL: 19/7/1977 ALCALDIA MUNICIPAL DE ACACIAS VALOR ACTO: \$ 0
ESPECIFICACION OTRO : 912 RELOTEO LOTE # 200 PLAN POPULAR
PERSONAS QUE INTERVIENEN EN EL ACTO (X-Titular de derecho real del dominio, I-Titular de dominio incompleto)
A: MUNICIPIO DE ACACIAS X

ANOTACIÓN: Nro: 303 Fecha 8/8/1977 Radicación S/N
DOC. RESOLUCION 075 DEL: 19/7/1977 ALCALDIA MUNICIPAL DE ACACIAS VALOR ACTO: \$ 0
ESPECIFICACION OTRO : 912 RELOTEO LOTE # 201 PLAN POPULAR
PERSONAS QUE INTERVIENEN EN EL ACTO (X-Titular de derecho real del dominio, I-Titular de dominio incompleto)
A: MUNICIPIO DE ACACIAS X

ANOTACIÓN: Nro: 304 Fecha 8/8/1977 Radicación S/N
DOC. RESOLUCION 075 DEL: 19/7/1977 ALCALDIA MUNICIPAL DE ACACIAS VALOR ACTO: \$ 0
ESPECIFICACION OTRO : 912 RELOTEO LOTE # 202 PLAN POPULAR
PERSONAS QUE INTERVIENEN EN EL ACTO (X-Titular de derecho real del dominio, I-Titular de dominio incompleto)
A: MUNICIPIO DE ACACIAS X

ANOTACIÓN: Nro: 305 Fecha 8/8/1977 Radicación S/N
DOC. RESOLUCION 075 DEL: 19/7/1977 ALCALDIA MUNICIPAL DE ACACIAS VALOR ACTO: \$ 0
ESPECIFICACION OTRO : 912 RELOTEO LOTE # 203 PLAN POPULAR
PERSONAS QUE INTERVIENEN EN EL ACTO (X-Titular de derecho real del dominio, I-Titular de dominio incompleto)
A: MUNICIPIO DE ACACIAS X

ANOTACIÓN: Nro: 306 Fecha 8/8/1977 Radicación S/N
DOC. RESOLUCION 075 DEL: 19/7/1977 ALCALDIA MUNICIPAL DE ACACIAS VALOR ACTO: \$ 0
ESPECIFICACION OTRO : 912 RELOTEO RELOTEO LOTE # 204 PLAN POPULAR
PERSONAS QUE INTERVIENEN EN EL ACTO (X-Titular de derecho real del dominio, I-Titular de dominio incompleto)
A: MUNICIPIO DE ACACIAS X

ANOTACIÓN: Nro: 307 Fecha 8/8/1977 Radicación S/N
DOC. RESOLUCION 075 DEL: 19/7/1977 ALCALDIA MUNICIPAL DE ACACIAS VALOR ACTO: \$ 0
ESPECIFICACION OTRO : 912 RELOTEO LOTE # 205 PLAN POPULAR
PERSONAS QUE INTERVIENEN EN EL ACTO (X-Titular de derecho real del dominio, I-Titular de dominio incompleto)
A: MUNICIPIO DE ACACIAS X

**OFICINA DE REGISTRO DE INSTRUMENTOS PÚBLICOS
DE ACACIAS
CERTIFICADO DE TRADICIÓN
MATRÍCULA INMOBILIARIA**

Página: 40 - Turno 2022-232-1-20587

Nro Matrícula: 232-628

Impreso el 8 de Agosto de 2022 a las 01:48.29 pm

**"ESTE CERTIFICADO REFLEJA LA SITUACION JURIDICA DEL INMUEBLE
HASTA LA FECHA Y HORA DE SU EXPEDICION"**

No tiene validez sin la firma del registrador en la última página

ANOTACIÓN: Nro: 308 Fecha 8/8/1977 Radicación S/N
DOC. RESOLUCION 075 DEL: 19/7/1977 ALCALDIA MUNICIPAL DE ACACIAS VALOR ACTO: \$ 0
ESPECIFICACION: OTRO : 912 RELOTEO LOTE # 206 PLAN POPULAR
PERSONAS QUE INTERVIENEN EN EL ACTO (X-Titular de derecho real del dominio, I-Titular de dominio incompleto)
A: MUNICIPIO DE ACACIAS X

ANOTACIÓN: Nro: 309 Fecha 8/8/1977 Radicación S/N
DOC. RESOLUCION 075 DEL: 19/7/1977 ALCALDIA MUNICIPAL DE ACACIAS VALOR ACTO: \$ 0
ESPECIFICACION: OTRO : 912 RELOTEO LOTE # 207 PLAN POPULAR
PERSONAS QUE INTERVIENEN EN EL ACTO (X-Titular de derecho real del dominio, I-Titular de dominio incompleto)
A: MUNICIPIO DE ACACIAS X

ANOTACIÓN: Nro: 310 Fecha 8/8/1977 Radicación S/N
DOC. RESOLUCION 075 DEL: 19/7/1977 ALCALDIA MUNICIPAL DE ACACIAS VALOR ACTO: \$ 0
ESPECIFICACION: OTRO : 912 RELOTEO LOTE # 208 PLAN POPULAR
PERSONAS QUE INTERVIENEN EN EL ACTO (X-Titular de derecho real del dominio, I-Titular de dominio incompleto)
A: MUNICIPIO DE ACACIAS X

ANOTACIÓN: Nro: 311 Fecha 8/8/1977 Radicación S/N
DOC. RESOLUCION 075 DEL: 19/7/1977 ALCALDIA MUNICIPAL DE ACACIAS VALOR ACTO: \$ 0
ESPECIFICACION: OTRO : 912 RELOTEO LOTE # 209 PLAN POPULAR
PERSONAS QUE INTERVIENEN EN EL ACTO (X-Titular de derecho real del dominio, I-Titular de dominio incompleto)
A: MUNICIPIO DE ACACIAS X

ANOTACIÓN: Nro: 312 Fecha 8/8/1977 Radicación S/N
DOC. RESOLUCION 075 DEL: 19/7/1977 ALCALDIA MUNICIPAL DE ACACIAS VALOR ACTO: \$ 0
ESPECIFICACION: OTRO : 912 RELOTEO LOTE # 210 PLAN POPULAR
PERSONAS QUE INTERVIENEN EN EL ACTO (X-Titular de derecho real del dominio, I-Titular de dominio incompleto)
A: MUNICIPIO DE ACACIAS X

ANOTACIÓN: Nro: 313 Fecha 8/8/1977 Radicación S/N
DOC. RESOLUCION 075 DEL: 19/7/1977 ALCALDIA MUNICIPAL DE ACACIAS VALOR ACTO: \$ 0
ESPECIFICACION: OTRO : 912 RELOTEO LOTE # 211 PLAN POPULAR
PERSONAS QUE INTERVIENEN EN EL ACTO (X-Titular de derecho real del dominio, I-Titular de dominio incompleto)
A: MUNICIPIO DE ACACIAS X

ANOTACIÓN: Nro: 314 Fecha 8/8/1977 Radicación S/N
DOC. RESOLUCION 075 DEL: 19/7/1977 ALCALDIA MUNICIPAL DE ACACIAS VALOR ACTO: \$ 0
ESPECIFICACION: OTRO : 912 RELOTEO LOTE # 212 PLAN POPULAR
PERSONAS QUE INTERVIENEN EN EL ACTO (X-Titular de derecho real del dominio, I-Titular de dominio incompleto)
A: MUNICIPIO DE ACACIAS X

ANOTACIÓN: Nro: 315 Fecha 8/8/1977 Radicación S/N
DOC. RESOLUCION 075 DEL: 19/7/1977 ALCALDIA MUNICIPAL DE ACACIAS VALOR ACTO: \$ 0
ESPECIFICACION: OTRO : 912 RELOTEO LOTE # 213 PLAN POPULAR
PERSONAS QUE INTERVIENEN EN EL ACTO (X-Titular de derecho real del dominio, I-Titular de dominio incompleto)
A: MUNICIPIO DE ACACIAS X

OFICINA DE REGISTRO DE INSTRUMENTOS PÚBLICOS
DE ACACIAS
CERTIFICADO DE TRADICIÓN
MATRÍCULA INMOBILIARIA

Página: 41 - Turno 2022-232-1-20587

Nro Matrícula: 232-628

Impreso el 8 de Agosto de 2022 a las 01:48:29 pm

**"ESTE CERTIFICADO REFLEJA LA SITUACION JURIDICA DEL INMUEBLE
HASTA LA FECHA Y HORA DE SU EXPEDICION"**

No tiene validez sin la firma del registrador en la última página

ANOTACIÓN: Nro: 316 Fecha 8/8/1977 Radicación S/N
DOC. RESOLUCION 075 DEL: 19/7/1977 ALCALDIA MUNICIPAL DE ACACIAS VALOR ACTO: \$ 0
ESPECIFICACION: OTRO : 912 RELOTEO LOTE # 214 PLAN POPULAR
PERSONAS QUE INTERVIENEN EN EL ACTO (X-Titular de derecho real del dominio, I-Titular de dominio incompleto)
A: MUNICIPIO DE ACACIAS X

ANOTACIÓN: Nro: 317 Fecha 8/8/1977 Radicación S/N
DOC. RESOLUCION 075 DEL: 19/7/1977 ALCALDIA MUNICIPAL DE ACACIAS VALOR ACTO: \$ 0
ESPECIFICACION: OTRO : 912 RELOTEO LOTE # 215 PLAN POPULAR
PERSONAS QUE INTERVIENEN EN EL ACTO (X-Titular de derecho real del dominio, I-Titular de dominio incompleto)
A: MUNICIPIO DE ACACIAS X

ANOTACIÓN: Nro: 318 Fecha 8/8/1977 Radicación S/N
DOC. RESOLUCION 075 DEL: 19/7/1977 ALCALDIA MUNICIPAL DE ACACIAS VALOR ACTO: \$ 0
ESPECIFICACION: OTRO : 912 RELOTEO LOTE # 216 PLAN POPULAR
PERSONAS QUE INTERVIENEN EN EL ACTO (X-Titular de derecho real del dominio, I-Titular de dominio incompleto)
A: MUNICIPIO DE ACACIAS X

ANOTACIÓN: Nro: 319 Fecha 8/8/1977 Radicación S/N
DOC. RESOLUCION 075 DEL: 19/7/1977 ALCALDIA MUNICIPAL DE ACACIAS VALOR ACTO: \$ 0
ESPECIFICACION: OTRO : 912 RELOTEO LOTE # 217 PLAN POPULAR
PERSONAS QUE INTERVIENEN EN EL ACTO (X-Titular de derecho real del dominio, I-Titular de dominio incompleto)
A: MUNICIPIO DE ACACIAS X

ANOTACIÓN: Nro: 320 Fecha 8/8/1977 Radicación S/N
DOC. RESOLUCION 075 DEL: 19/7/1977 ALCALDIA MUNICIPAL DE ACACIAS VALOR ACTO: \$ 0
ESPECIFICACION: OTRO : 912 RELOTEO LOTE # 218 PLAN POPULAR
PERSONAS QUE INTERVIENEN EN EL ACTO (X-Titular de derecho real del dominio, I-Titular de dominio incompleto)
A: MUNICIPIO DE ACACIAS X

ANOTACIÓN: Nro: 321 Fecha 8/8/1977 Radicación S/N
DOC. RESOLUCION 075 DEL: 19/7/1977 ALCALDIA MUNICIPAL DE ACACIAS VALOR ACTO: \$ 0
ESPECIFICACION: OTRO : 912 RELOTEO LOTE # 219 PLAN POPULAR
PERSONAS QUE INTERVIENEN EN EL ACTO (X-Titular de derecho real del dominio, I-Titular de dominio incompleto)
A: MUNICIPIO DE ACACIAS X

ANOTACIÓN: Nro: 322 Fecha 8/8/1977 Radicación S/N
DOC. RESOLUCION 075 DEL: 19/7/1977 ALCALDIA MUNICIPAL DE ACACIAS VALOR ACTO: \$ 0
ESPECIFICACION: OTRO : 912 RELOTEO LOTE # 220 PLAN POPULAR
PERSONAS QUE INTERVIENEN EN EL ACTO (X-Titular de derecho real del dominio, I-Titular de dominio incompleto)
A: MUNICIPIO DE ACACIAS X

ANOTACIÓN: Nro: 323 Fecha 8/8/1977 Radicación S/N
DOC. RESOLUCION 075 DEL: 19/7/1977 ALCALDIA MUNICIPAL DE ACACIAS VALOR ACTO: \$ 0
ESPECIFICACION: OTRO : 912 RELOTEO LOTE # 221 PLAN POPULAR
PERSONAS QUE INTERVIENEN EN EL ACTO (X-Titular de derecho real del dominio, I-Titular de dominio incompleto)
A: MUNICIPIO DE ACACIAS X

**OFICINA DE REGISTRO DE INSTRUMENTOS PÚBLICOS
DE ACACIAS
CERTIFICADO DE TRADICIÓN
MATRÍCULA INMOBILIARIA**

Página: 42 - Turno 2022-232-1-20587

Nro Matricula: 232-628

Impreso el 8 de Agosto de 2022 a las 01:48:29 pm

**"ESTE CERTIFICADO REFLEJA LA SITUACION JURIDICA DEL INMUEBLE
HASTA LA FECHA Y HORA DE SU EXPEDICION"**

No tiene validez sin la firma del registrador en la última página

ANOTACIÓN: Nro: 324 Fecha 8/8/1977 Radicación S/N
DOC. RESOLUCION 075 DEL: 19/7/1977 ALCALDIA MUNICIPAL DE ACACIAS VALOR ACTO: \$ 0
ESPECIFICACION: OTRO : 912 RELOTEO LOTE # 222 PLAN POPULAR
PERSONAS QUE INTERVIENEN EN EL ACTO (X-Titular de derecho real del dominio, I-Titular de dominio incompleto)
A: MUNICIPIO DE ACACIAS X

ANOTACIÓN: Nro: 325 Fecha 8/8/1977 Radicación S/N
DOC. RESOLUCION 075 DEL: 19/7/1977 ALCALDIA MUNICIPAL DE ACACIAS VALOR ACTO: \$ 0
ESPECIFICACION: OTRO : 912 RELOTEO LOTE # 223 PLAN POPULAR
PERSONAS QUE INTERVIENEN EN EL ACTO (X-Titular de derecho real del dominio, I-Titular de dominio incompleto)
A: MUNICIPIO DE ACACIAS X

ANOTACIÓN: Nro: 326 Fecha 8/8/1977 Radicación S/N
DOC. RESOLUCION 075 DEL: 19/7/1977 ALCALDIA MUNICIPAL DE ACACIAS VALOR ACTO: \$ 0
ESPECIFICACION: OTRO : 912 RELOTEO LOTE # 224 PLAN POPULAR
PERSONAS QUE INTERVIENEN EN EL ACTO (X-Titular de derecho real del dominio, I-Titular de dominio incompleto)
A: MUNICIPIO DE ACACIAS X

ANOTACIÓN: Nro: 327 Fecha 8/8/1977 Radicación S/N
DOC. RESOLUCION 075 DEL: 19/7/1977 ALCALDIA MUNICIPAL DE ACACIAS VALOR ACTO: \$ 0
ESPECIFICACION: OTRO : 912 RELOTEO LOTE # 225 PLAN POPULAR
PERSONAS QUE INTERVIENEN EN EL ACTO (X-Titular de derecho real del dominio, I-Titular de dominio incompleto)
A: MUNICIPIO DE ACACIAS X

ANOTACIÓN: Nro: 328 Fecha 8/8/1977 Radicación S/N
DOC. RESOLUCION 075 DEL: 19/7/1977 ALCALDIA MUNICIPAL DE ACACIAS VALOR ACTO: \$ 0
ESPECIFICACION: OTRO : 912 RELOTEO LOTE # 226 PLAN POPULAR
PERSONAS QUE INTERVIENEN EN EL ACTO (X-Titular de derecho real del dominio, I-Titular de dominio incompleto)
A: MUNICIPIO DE ACACIAS X

ANOTACIÓN: Nro: 329 Fecha 8/8/1977 Radicación S/N
DOC. RESOLUCION 075 DEL: 19/7/1977 ALCALDIA MUNICIPAL DE ACACIAS VALOR ACTO: \$ 0
ESPECIFICACION: OTRO : 912 RELOTEO LOTE # 227 PLAN POPULAR
PERSONAS QUE INTERVIENEN EN EL ACTO (X-Titular de derecho real del dominio, I-Titular de dominio incompleto)
A: MUNICIPIO DE ACACIAS X

ANOTACIÓN: Nro: 330 Fecha 8/8/1977 Radicación S/N
DOC. RESOLUCION 075 DEL: 19/7/1977 ALCALDIA MUNICIPAL DE ACACIAS VALOR ACTO: \$ 0
ESPECIFICACION: OTRO : 912 RELOTEO LOTE # 228 PLAN POPULAR
PERSONAS QUE INTERVIENEN EN EL ACTO (X-Titular de derecho real del dominio, I-Titular de dominio incompleto)
A: MUNICIPIO DE ACACIAS X

ANOTACIÓN: Nro: 331 Fecha 8/8/1977 Radicación S/N
DOC. RESOLUCION 075 DEL: 19/7/1977 ALCALDIA MUNICIPAL DE ACACIAS VALOR ACTO: \$ 0
ESPECIFICACION: OTRO : 912 RELOTEO LOTE # 229 PLAN POPULAR
PERSONAS QUE INTERVIENEN EN EL ACTO (X-Titular de derecho real del dominio, I-Titular de dominio incompleto)
A: MUNICIPIO DE ACACIAS X

OFICINA DE REGISTRO DE INSTRUMENTOS PÚBLICOS
DE ACACIAS
CERTIFICADO DE TRADICIÓN
MATRÍCULA INMOBILIARIA

Nro Matrícula: 232-628

Impreso el 8 de Agosto de 2022 a las 01:48:29 pm

**"ESTE CERTIFICADO REFLEJA LA SITUACION JURIDICA DEL INMUEBLE
HASTA LA FECHA Y HORA DE SU EXPEDICION"**

No tiene validez sin la firma del registrador en la última página

ANOTACIÓN: Nro: 332 Fecha 8/8/1977 Radicación S/N
DOC: RESOLUCION 075 DEL: 19/7/1977 ALCALDIA MUNICIPAL DE ACACIAS VALOR ACTO: \$ 0
ESPECIFICACION: OTRO : 912 RELOTEO LOTE # 230 PLAN POPULAR
PERSONAS QUE INTERVIENEN EN EL ACTO (X-Titular de derecho real del dominio, I-Titular de dominio incompleto)
A: MUNICIPIO DE ACACIAS X

ANOTACIÓN: Nro: 333 Fecha 8/8/1977 Radicación S/N
DOC: RESOLUCION 075 DEL: 19/7/1977 ALCALDIA MUNICIPAL DE ACACIAS VALOR ACTO: \$ 0
ESPECIFICACION: OTRO : 912 RELOTEO LOTE #231 PLAN POPULAR
PERSONAS QUE INTERVIENEN EN EL ACTO (X-Titular de derecho real del dominio, I-Titular de dominio incompleto)
A: MUNICIPIO DE ACACIAS X

ANOTACIÓN: Nro: 334 Fecha 8/8/1977 Radicación S/N
DOC: RESOLUCION 075 DEL: 19/7/1977 ALCALDIA MUNICIPAL DE ACACIAS VALOR ACTO: \$ 0
ESPECIFICACION: OTRO : 912 RELOTEO LOTE #232 PLAN POPULAR
PERSONAS QUE INTERVIENEN EN EL ACTO (X-Titular de derecho real del dominio, I-Titular de dominio incompleto)
A: MUNICIPIO DE ACACIAS X

ANOTACIÓN: Nro: 335 Fecha 8/8/1977 Radicación S/N
DOC: RESOLUCION 075 DEL: 19/7/1977 ALCALDIA MUNICIPAL DE ACACIAS VALOR ACTO: \$ 0
ESPECIFICACION: OTRO : 912 RELOTEO LOTE #233 PLAN POPULAR
PERSONAS QUE INTERVIENEN EN EL ACTO (X-Titular de derecho real del dominio, I-Titular de dominio incompleto)
A: MUNICIPIO DE ACACIAS X

ANOTACIÓN: Nro: 336 Fecha 8/8/1977 Radicación S/N
DOC: RESOLUCION 075 DEL: 19/7/1977 ALCALDIA MUNICIPAL DE ACACIAS VALOR ACTO: \$ 0
ESPECIFICACION: OTRO : 912 RELOTEO LOTE #234 PLAN POPULAR
PERSONAS QUE INTERVIENEN EN EL ACTO (X-Titular de derecho real del dominio, I-Titular de dominio incompleto)
A: MUNICIPIO DE ACACIAS X

ANOTACIÓN: Nro: 337 Fecha 8/8/1977 Radicación S/N
DOC: RESOLUCION 075 DEL: 19/7/1977 ALCALDIA MUNICIPAL DE ACACIAS VALOR ACTO: \$ 0
ESPECIFICACION: OTRO : 912 RELOTEO LOTE #235 PLAN POPULAR
PERSONAS QUE INTERVIENEN EN EL ACTO (X-Titular de derecho real del dominio, I-Titular de dominio incompleto)
A: MUNICIPIO DE ACACIAS X

ANOTACIÓN: Nro: 338 Fecha 8/8/1977 Radicación S/N
DOC: RESOLUCION 075 DEL: 19/7/1977 ALCALDIA MUNICIPAL DE ACACIAS VALOR ACTO: \$ 0
ESPECIFICACION: OTRO : 912 RELOTEO LOTE #236 PLAN POPULAR
PERSONAS QUE INTERVIENEN EN EL ACTO (X-Titular de derecho real del dominio, I-Titular de dominio incompleto)
A: MUNICIPIO DE ACACIAS X

ANOTACIÓN: Nro: 339 Fecha 8/8/1977 Radicación S/N
DOC: RESOLUCION 075 DEL: 19/7/1977 ALCALDIA MUNICIPAL DE ACACIAS VALOR ACTO: \$ 0
ESPECIFICACION: OTRO : 912 RELOTEO LOTE #237 PLAN POPULAR
PERSONAS QUE INTERVIENEN EN EL ACTO (X-Titular de derecho real del dominio, I-Titular de dominio incompleto)
A: MUNICIPIO DE ACACIAS X

OFICINA DE REGISTRO DE INSTRUMENTOS PÚBLICOS
DE ACACIAS
CERTIFICADO DE TRADICIÓN
MATRÍCULA INMOBILIARIA

Página: 44 - Turno 2022-232-1-20587

Nro Matrícula: 232-628

Impreso el 8 de Agosto de 2022 a las 01:48:29 pm

**"ESTE CERTIFICADO REFLEJA LA SITUACION JURIDICA DEL INMUEBLE
HASTA LA FECHA Y HORA DE SU EXPEDICION"**

No tiene validez sin la firma del registrador en la última página

ANOTACIÓN: Nro: 340 Fecha 8/8/1977 Radicación S/N
DOC: RESOLUCION 075 DEL: 19/7/1977 ALCALDIA MUNICIPAL DE ACACIAS VALOR ACTO: \$ 0
ESPECIFICACION: OTRO : 912 RELOTEO LOTE #238 PLAN POPULAR
PERSONAS QUE INTERVIENEN EN EL ACTO (X-Titular de derecho real del dominio, I-Titular de dominio incompleto)
A: MUNICIPIO DE ACACIAS X

ANOTACIÓN: Nro: 341 Fecha 8/8/1977 Radicación S/N
DOC: RESOLUCION 075 DEL: 19/7/1977 ALCALDIA MUNICIPAL DE ACACIAS VALOR ACTO: \$ 0
ESPECIFICACION: OTRO : 912 RELOTEO LOTE #239 PLAN POPULAR
PERSONAS QUE INTERVIENEN EN EL ACTO (X-Titular de derecho real del dominio, I-Titular de dominio incompleto)
A: MUNICIPIO DE ACACIAS X

ANOTACIÓN: Nro: 342 Fecha 8/8/1977 Radicación S/N
DOC: RESOLUCION 075 DEL: 19/7/1977 ALCALDIA MUNICIPAL DE ACACIAS VALOR ACTO: \$ 0
ESPECIFICACION: OTRO : 912 RELOTEO LOTE #240 PLAN POPULAR
PERSONAS QUE INTERVIENEN EN EL ACTO (X-Titular de derecho real del dominio, I-Titular de dominio incompleto)
A: MUNICIPIO DE ACACIAS X

ANOTACIÓN: Nro: 343 Fecha 8/8/1977 Radicación S/N
DOC: RESOLUCION 075 DEL: 19/7/1977 ALCALDIA MUNICIPAL DE ACACIAS VALOR ACTO: \$ 0
ESPECIFICACION: OTRO : 912 RELOTEO LOTE #241 PLAN POPULAR
PERSONAS QUE INTERVIENEN EN EL ACTO (X-Titular de derecho real del dominio, I-Titular de dominio incompleto)
A: MUNICIPIO DE ACACIAS X

ANOTACIÓN: Nro: 344 Fecha 8/8/1977 Radicación S/N
DOC: RESOLUCION 075 DEL: 19/7/1977 ALCALDIA MUNICIPAL DE ACACIAS VALOR ACTO: \$ 0
ESPECIFICACION: OTRO : 912 RELOTEO LOTE #242 PLAN POPULAR
PERSONAS QUE INTERVIENEN EN EL ACTO (X-Titular de derecho real del dominio, I-Titular de dominio incompleto)
A: MUNICIPIO DE ACACIAS X

ANOTACIÓN: Nro: 345 Fecha 8/8/1977 Radicación S/N
DOC: RESOLUCION 075 DEL: 19/7/1977 ALCALDIA MUNICIPAL DE ACACIAS VALOR ACTO: \$ 0
ESPECIFICACION: OTRO : 912 RELOTEO LOTE #243 PLAN POPULAR
PERSONAS QUE INTERVIENEN EN EL ACTO (X-Titular de derecho real del dominio, I-Titular de dominio incompleto)
A: MUNICIPIO DE ACACIAS X

ANOTACIÓN: Nro: 346 Fecha 8/8/1977 Radicación S/N
DOC: RESOLUCION 075 DEL: 19/7/1977 ALCALDIA MUNICIPAL DE ACACIAS VALOR ACTO: \$ 0
ESPECIFICACION: OTRO : 912 RELOTEO LOTE #244 PLAN POPULAR
PERSONAS QUE INTERVIENEN EN EL ACTO (X-Titular de derecho real del dominio, I-Titular de dominio incompleto)
A: MUNICIPIO DE ACACIAS X

ANOTACIÓN: Nro: 347 Fecha 8/8/1977 Radicación S/N
DOC: RESOLUCION 075 DEL: 19/7/1977 ALCALDIA MUNICIPAL DE ACACIAS VALOR ACTO: \$ 0
ESPECIFICACION: OTRO : 912 RELOTEO LOTE #245 PLAN POPULAR
PERSONAS QUE INTERVIENEN EN EL ACTO (X-Titular de derecho real del dominio, I-Titular de dominio incompleto)
A: MUNICIPIO DE ACACIAS X

OFICINA DE REGISTRO DE INSTRUMENTOS PÚBLICOS
DE ACACIAS
CERTIFICADO DE TRADICIÓN
MATRÍCULA INMOBILIARIA

Página: 45 - Turno 2022-232-1-20587

Nro Matrícula: 232-628

Impreso el 8 de Agosto de 2022 a las 01:48:29 pm

**"ESTE CERTIFICADO REFLEJA LA SITUACION JURIDICA DEL INMUEBLE
HASTA LA FECHA Y HORA DE SU EXPEDICION"**

No tiene validez sin la firma del registrador en la última página

ANOTACIÓN: Nro: 348 Fecha 8/8/1977 Radicación S/N
DOC. RESOLUCION 075 DEL: 19/7/1977 ALCALDIA MUNICIPAL DE ACACIAS VALOR ACTO: \$ 0
ESPECIFICACION: OTRO : 912 RELOTEO LOTE #246 PLAN POPULAR
PERSONAS QUE INTERVIENEN EN EL ACTO (X-Titular de derecho real del dominio, I-Titular de dominio incompleto)
A: MUNICIPIO DE ACACIAS X

ANOTACIÓN: Nro: 349 Fecha 8/8/1977 Radicación S/N
DOC. RESOLUCION 075 DEL: 19/7/1977 ALCALDIA MUNICIPAL DE ACACIAS VALOR ACTO: \$ 0
ESPECIFICACION: OTRO : 912 RELOTEO LOTE #247 PLAN POPULAR
PERSONAS QUE INTERVIENEN EN EL ACTO (X-Titular de derecho real del dominio, I-Titular de dominio incompleto)
A: MUNICIPIO DE ACACIAS X

ANOTACIÓN: Nro: 350 Fecha 8/8/1977 Radicación S/N
DOC. RESOLUCION 075 DEL: 19/7/1977 ALCALDIA MUNICIPAL DE ACACIAS VALOR ACTO: \$ 0
ESPECIFICACION: OTRO : 912 RELOTEO LOTE #248 PLAN POPULAR
PERSONAS QUE INTERVIENEN EN EL ACTO (X-Titular de derecho real del dominio, I-Titular de dominio incompleto)
A: MUNICIPIO DE ACACIAS X

ANOTACIÓN: Nro: 351 Fecha 8/8/1977 Radicación S/N
DOC. RESOLUCION 075 DEL: 19/7/1977 ALCALDIA MUNICIPAL DE ACACIAS VALOR ACTO: \$ 0
ESPECIFICACION: OTRO : 912 RELOTEO LOTE #249 PLAN POPULAR
PERSONAS QUE INTERVIENEN EN EL ACTO (X-Titular de derecho real del dominio, I-Titular de dominio incompleto)
A: MUNICIPIO DE ACACIAS X

ANOTACIÓN: Nro: 352 Fecha 8/8/1977 Radicación S/N
DOC. RESOLUCION 075 DEL: 19/7/1977 ALCALDIA MUNICIPAL DE ACACIAS VALOR ACTO: \$ 0
ESPECIFICACION: OTRO : 912 RELOTEO LOTE #250 PLAN POPULAR
PERSONAS QUE INTERVIENEN EN EL ACTO (X-Titular de derecho real del dominio, I-Titular de dominio incompleto)
A: MUNICIPIO DE ACACIAS X

ANOTACIÓN: Nro: 353 Fecha 8/8/1977 Radicación S/N
DOC. RESOLUCION 075 DEL: 19/7/1977 ALCALDIA MUNICIPAL DE ACACIAS VALOR ACTO: \$ 0
ESPECIFICACION: OTRO : 912 RELOTEO LOTE #251 PLAN POPULAR
PERSONAS QUE INTERVIENEN EN EL ACTO (X-Titular de derecho real del dominio, I-Titular de dominio incompleto)
A: MUNICIPIO DE ACACIAS X

ANOTACIÓN: Nro: 354 Fecha 8/8/1977 Radicación S/N
DOC. RESOLUCION 075 DEL: 19/7/1977 ALCALDIA MUNICIPAL DE ACACIAS VALOR ACTO: \$ 0
ESPECIFICACION: OTRO : 912 RELOTEO LOTE #252 PLAN POPULAR
PERSONAS QUE INTERVIENEN EN EL ACTO (X-Titular de derecho real del dominio, I-Titular de dominio incompleto)
A: MUNICIPIO DE ACACIAS X

ANOTACIÓN: Nro: 355 Fecha 8/8/1977 Radicación S/N
DOC. RESOLUCION 075 DEL: 19/7/1977 ALCALDIA MUNICIPAL DE ACACIAS VALOR ACTO: \$ 0
ESPECIFICACION: OTRO : 912 RELOTEO LOTE #253 PLAN POPULAR
PERSONAS QUE INTERVIENEN EN EL ACTO (X-Titular de derecho real del dominio, I-Titular de dominio incompleto)
A: MUNICIPIO DE ACACIAS X

OFICINA DE REGISTRO DE INSTRUMENTOS PÚBLICOS
DE ACACIAS
CERTIFICADO DE TRADICIÓN
MATRÍCULA INMOBILIARIA

Página: 46 - Turno 2022-232-1-20587

Nro Matrícula: 232-628

Impreso el 8 de Agosto de 2022 a las 01:48:29 pm

**"ESTE CERTIFICADO REFLEJA LA SITUACION JURIDICA DEL INMUEBLE
HASTA LA FECHA Y HORA DE SU EXPEDICION"**

No tiene validez sin la firma del registrador en la última página

ANOTACIÓN: Nro: 356 Fecha 8/8/1977 Radicación S/N
DOC: RESOLUCION 075 DEL: 19/7/1977 ALCALDIA MUNICIPAL DE ACACIAS VALOR ACTO: \$ 0
ESPECIFICACION OTRO : 912 RELOTEO LOTE #254 PLAN POPULAR
PERSONAS QUE INTERVIENEN EN EL ACTO (X-Titular de derecho real del dominio, I-Titular de dominio incompleto)
A: MUNICIPIO DE ACACIAS X

ANOTACIÓN: Nro: 357 Fecha 8/8/1977 Radicación S/N
DOC: RESOLUCION 075 DEL: 19/7/1977 ALCALDIA MUNICIPAL DE ACACIAS VALOR ACTO: \$ 0
ESPECIFICACION OTRO : 912 RELOTEO LOTE #255 PLAN POPULAR
PERSONAS QUE INTERVIENEN EN EL ACTO (X-Titular de derecho real del dominio, I-Titular de dominio incompleto)
A: MUNICIPIO DE ACACIAS X

ANOTACIÓN: Nro: 358 Fecha 8/8/1977 Radicación S/N
DOC: RESOLUCION 075 DEL: 19/7/1977 ALCALDIA MUNICIPAL DE ACACIAS VALOR ACTO: \$ 0
ESPECIFICACION OTRO : 912 RELOTEO LOTE #256 PLAN POPULAR
PERSONAS QUE INTERVIENEN EN EL ACTO (X-Titular de derecho real del dominio, I-Titular de dominio incompleto)
A: MUNICIPIO DE ACACIAS X

ANOTACIÓN: Nro: 359 Fecha 8/8/1977 Radicación S/N
DOC: RESOLUCION 075 DEL: 19/7/1977 ALCALDIA MUNICIPAL DE ACACIAS VALOR ACTO: \$ 0
ESPECIFICACION OTRO : 912 RELOTEO LOTE #257 PLAN POPULAR
PERSONAS QUE INTERVIENEN EN EL ACTO (X-Titular de derecho real del dominio, I-Titular de dominio incompleto)
A: MUNICIPIO DE ACACIAS X

ANOTACIÓN: Nro: 360 Fecha 8/8/1977 Radicación S/N
DOC: RESOLUCION 075 DEL: 19/7/1977 ALCALDIA MUNICIPAL DE ACACIAS VALOR ACTO: \$ 0
ESPECIFICACION OTRO : 912 RELOTEO LOTE #258 PLAN POPULAR
PERSONAS QUE INTERVIENEN EN EL ACTO (X-Titular de derecho real del dominio, I-Titular de dominio incompleto)
A: MUNICIPIO DE ACACIAS X

ANOTACIÓN: Nro: 361 Fecha 8/8/1977 Radicación S/N
DOC: RESOLUCION 075 DEL: 19/7/1977 ALCALDIA MUNICIPAL DE ACACIAS VALOR ACTO: \$ 0
ESPECIFICACION OTRO : 912 RELOTEO LOTE #259 PLAN POPULAR
PERSONAS QUE INTERVIENEN EN EL ACTO (X-Titular de derecho real del dominio, I-Titular de dominio incompleto)
A: MUNICIPIO DE ACACIAS X

ANOTACIÓN: Nro: 362 Fecha 8/8/1977 Radicación S/N
DOC: RESOLUCION 075 DEL: 19/7/1977 ALCALDIA MUNICIPAL DE ACACIAS VALOR ACTO: \$ 0
ESPECIFICACION OTRO : 912 RELOTEO LOTE #260 PLAN POPULAR
PERSONAS QUE INTERVIENEN EN EL ACTO (X-Titular de derecho real del dominio, I-Titular de dominio incompleto)
A: MUNICIPIO DE ACACIAS X

ANOTACIÓN: Nro: 363 Fecha 8/8/1977 Radicación S/N
DOC: RESOLUCION 075 DEL: 19/7/1977 ALCALDIA MUNICIPAL DE ACACIAS VALOR ACTO: \$ 0
ESPECIFICACION OTRO : 912 RELOTEO LOTE #261 PLAN POPULAR
PERSONAS QUE INTERVIENEN EN EL ACTO (X-Titular de derecho real del dominio, I-Titular de dominio incompleto)
A: MUNICIPIO DE ACACIAS X

OFICINA DE REGISTRO DE INSTRUMENTOS PÚBLICOS
DE ACACIAS
CERTIFICADO DE TRADICIÓN
MATRÍCULA INMOBILIARIA

Página: 47 - Turno 2022-232-1-20587

Nro Matricula: 232-628

Impreso el 8 de Agosto de 2022 a las 01:48:29 pm

**"ESTE CERTIFICADO REFLEJA LA SITUACION JURIDICA DEL INMUEBLE
HASTA LA FECHA Y HORA DE SU EXPEDICION"**

No tiene validez sin la firma del registrador en la última página

ANOTACIÓN: Nro: 364 Fecha 8/8/1977 Radicación S/N
DOC: RESOLUCION 075 DEL: 19/7/1977 ALCALDIA MUNICIPAL DE ACACIAS VALOR ACTO: \$ 0
ESPECIFICACION OTRO : 912 RELOTEO LOTE #262 PLAN POPULAR
PERSONAS QUE INTERVIENEN EN EL ACTO (X-Titular de derecho real del dominio, I-Titular de dominio incompleto)
A: MUNICIPIO DE ACACIAS X

ANOTACIÓN: Nro: 365 Fecha 8/8/1977 Radicación S/N
DOC: RESOLUCION 075 DEL: 19/7/1977 ALCALDIA MUNICIPAL DE ACACIAS VALOR ACTO: \$ 0
ESPECIFICACION OTRO : 912 RELOTEO LOTE #263 PLAN POPULAR
PERSONAS QUE INTERVIENEN EN EL ACTO (X-Titular de derecho real del dominio, I-Titular de dominio incompleto)
A: MUNICIPIO DE ACACIAS X

ANOTACIÓN: Nro: 366 Fecha 8/8/1977 Radicación S/N
DOC: RESOLUCION 075 DEL: 19/7/1977 ALCALDIA MUNICIPAL DE ACACIAS VALOR ACTO: \$ 0
ESPECIFICACION OTRO : 912 RELOTEO LOTE #264 PLAN POPULAR
PERSONAS QUE INTERVIENEN EN EL ACTO (X-Titular de derecho real del dominio, I-Titular de dominio incompleto)
A: MUNICIPIO DE ACACIAS X

ANOTACIÓN: Nro: 367 Fecha 8/8/1977 Radicación S/N
DOC: RESOLUCION 075 DEL: 19/7/1977 ALCALDIA MUNICIPAL DE ACACIAS VALOR ACTO: \$ 0
ESPECIFICACION OTRO : 912 RELOTEO LOTE #265 PLAN POPULAR
PERSONAS QUE INTERVIENEN EN EL ACTO (X-Titular de derecho real del dominio, I-Titular de dominio incompleto)
A: MUNICIPIO DE ACACIAS X

ANOTACIÓN: Nro: 368 Fecha 8/8/1977 Radicación S/N
DOC: RESOLUCION 075 DEL: 19/7/1977 ALCALDIA MUNICIPAL DE ACACIAS VALOR ACTO: \$ 0
ESPECIFICACION OTRO : 912 RELOTEO LOTE #266 PLAN POPULAR
PERSONAS QUE INTERVIENEN EN EL ACTO (X-Titular de derecho real del dominio, I-Titular de dominio incompleto)
A: MUNICIPIO DE ACACIAS X

ANOTACIÓN: Nro: 369 Fecha 8/8/1977 Radicación S/N
DOC: RESOLUCION 075 DEL: 19/7/1977 ALCALDIA MUNICIPAL DE ACACIAS VALOR ACTO: \$ 0
ESPECIFICACION OTRO : 912 RELOTEO LOTE #267 PLAN POPULAR
PERSONAS QUE INTERVIENEN EN EL ACTO (X-Titular de derecho real del dominio, I-Titular de dominio incompleto)
A: MUNICIPIO DE ACACIAS X

ANOTACIÓN: Nro: 370 Fecha 8/8/1977 Radicación S/N
DOC: RESOLUCION 075 DEL: 19/7/1977 ALCALDIA MUNICIPAL DE ACACIAS VALOR ACTO: \$ 0
ESPECIFICACION OTRO : 912 RELOTEO LOTE #268 PLAN POPULAR
PERSONAS QUE INTERVIENEN EN EL ACTO (X-Titular de derecho real del dominio, I-Titular de dominio incompleto)
A: MUNICIPIO DE ACACIAS X

ANOTACIÓN: Nro: 371 Fecha 8/8/1977 Radicación S/N
DOC: RESOLUCION 075 DEL: 19/7/1977 ALCALDIA MUNICIPAL DE ACACIAS VALOR ACTO: \$ 0
ESPECIFICACION OTRO : 912 RELOTEO LOTE #269 PLAN POPULAR
PERSONAS QUE INTERVIENEN EN EL ACTO (X-Titular de derecho real del dominio, I-Titular de dominio incompleto)
A: MUNICIPIO DE ACACIAS X

OFICINA DE REGISTRO DE INSTRUMENTOS PÚBLICOS
DE ACACIAS
CERTIFICADO DE TRADICIÓN
MATRÍCULA INMOBILIARIA

Página: 48 - Turno 2022-232-1-20587

Nro Matricula: 232-628

Impreso el 8 de Agosto de 2022 a las 01:48:29 pm

**"ESTE CERTIFICADO REFLEJA LA SITUACION JURIDICA DEL INMUEBLE
HASTA LA FECHA Y HORA DE SU EXPEDICION"**

No tiene validez sin la firma del registrador en la última página

ANOTACIÓN: Nro: 372 Fecha 8/8/1977 Radicación S/N
DOC: RESOLUCION 075 DEL: 19/7/1977 ALCALDIA MUNICIPAL DE ACACIAS VALOR ACTO: \$ 0
ESPECIFICACION: OTRO : 912 RELOTEO LOTE # 270 PLAN POPULAR
PERSONAS QUE INTERVIENEN EN EL ACTO (X-Titular de derecho real del dominio, I-Titular de dominio incompleto)
A: MUNICIPIO DE ACACIAS X

ANOTACIÓN: Nro: 373 Fecha 8/8/1977 Radicación S/N
DOC: RESOLUCION 075 DEL: 19/7/1977 ALCALDIA MUNICIPAL DE ACACIAS VALOR ACTO: \$ 0
ESPECIFICACION: OTRO : 912 RELOTEO LOTE #271PLAN POPULAR
PERSONAS QUE INTERVIENEN EN EL ACTO (X-Titular de derecho real del dominio, I-Titular de dominio incompleto)
A: MUNICIPIO DE ACACIAS X

ANOTACIÓN: Nro: 374 Fecha 8/8/1977 Radicación S/N
DOC: RESOLUCION 075 DEL: 19/7/1977 ALCALDIA MUNICIPAL DE ACACIAS VALOR ACTO: \$ 0
ESPECIFICACION: OTRO : 912 RELOTEO LOTE #272PLAN POPULAR
PERSONAS QUE INTERVIENEN EN EL ACTO (X-Titular de derecho real del dominio, I-Titular de dominio incompleto)
A: MUNICIPIO DE ACACIAS X

ANOTACIÓN: Nro: 375 Fecha 8/8/1977 Radicación S/N
DOC: RESOLUCION 075 DEL: 19/7/1977 ALCALDIA MUNICIPAL DE ACACIAS VALOR ACTO: \$ 0
ESPECIFICACION: OTRO : 912 RELOTEO LOTE #273PLAN POPULAR
PERSONAS QUE INTERVIENEN EN EL ACTO (X-Titular de derecho real del dominio, I-Titular de dominio incompleto)
A: MUNICIPIO DE ACACIAS X

ANOTACIÓN: Nro: 376 Fecha 8/8/1977 Radicación S/N
DOC: RESOLUCION 075 DEL: 19/7/1977 ALCALDIA MUNICIPAL DE ACACIAS VALOR ACTO: \$ 0
ESPECIFICACION: OTRO : 912 RELOTEO LOTE #274PLAN POPULAR
PERSONAS QUE INTERVIENEN EN EL ACTO (X-Titular de derecho real del dominio, I-Titular de dominio incompleto)
A: MUNICIPIO DE ACACIAS X

ANOTACIÓN: Nro: 377 Fecha 8/8/1977 Radicación S/N
DOC: RESOLUCION 075 DEL: 19/7/1977 ALCALDIA MUNICIPAL DE ACACIAS VALOR ACTO: \$ 0
ESPECIFICACION: OTRO : 912 RELOTEO LOTE #275PLAN POPULAR
PERSONAS QUE INTERVIENEN EN EL ACTO (X-Titular de derecho real del dominio, I-Titular de dominio incompleto)
A: MUNICIPIO DE ACACIAS X

ANOTACIÓN: Nro: 378 Fecha 8/8/1977 Radicación S/N
DOC: RESOLUCION 075 DEL: 19/7/1977 ALCALDIA MUNICIPAL DE ACACIAS VALOR ACTO: \$ 0
ESPECIFICACION: OTRO : 912 RELOTEO LOTE #276PLAN POPULAR
PERSONAS QUE INTERVIENEN EN EL ACTO (X-Titular de derecho real del dominio, I-Titular de dominio incompleto)
A: MUNICIPIO DE ACACIAS X

ANOTACIÓN: Nro: 379 Fecha 8/8/1977 Radicación S/N
DOC: RESOLUCION 075 DEL: 19/7/1977 ALCALDIA MUNICIPAL DE ACACIAS VALOR ACTO: \$ 0
ESPECIFICACION: OTRO : 912 RELOTEO LOTE #277PLAN POPULAR
PERSONAS QUE INTERVIENEN EN EL ACTO (X-Titular de derecho real del dominio, I-Titular de dominio incompleto)
A: MUNICIPIO DE ACACIAS X

**OFICINA DE REGISTRO DE INSTRUMENTOS PÚBLICOS
DE ACACIAS
CERTIFICADO DE TRADICIÓN
MATRÍCULA INMOBILIARIA****Nro Matrícula: 232-628**

Impreso el 8 de Agosto de 2022 a las 01:48:29 pm

**"ESTE CERTIFICADO REFLEJA LA SITUACION JURIDICA DEL INMUEBLE
HASTA LA FECHA Y HORA DE SU EXPEDICION"**

No tiene validez sin la firma del registrador en la última página

ANOTACIÓN: Nro: 380 Fecha 8/8/1977 Radicación S/N
DOC: RESOLUCION 075 DEL: 19/7/1977 ALCALDIA MUNICIPAL DE ACACIAS VALOR ACTO: \$ 0
ESPECIFICACION: OTRO : 912 RELOTEO LOTE #278PLAN POPULAR
PERSONAS QUE INTERVIENEN EN EL ACTO (X-Titular de derecho real del dominio, I-Titular de dominio incompleto)
A: MUNICIPIO DE ACACIAS X

ANOTACIÓN: Nro: 381 Fecha 8/8/1977 Radicación S/N
DOC: RESOLUCION 075 DEL: 19/7/1977 ALCALDIA MUNICIPAL DE ACACIAS VALOR ACTO: \$ 0
ESPECIFICACION: OTRO : 912 RELOTEO LOTE #279PLAN POPULAR
PERSONAS QUE INTERVIENEN EN EL ACTO (X-Titular de derecho real del dominio, I-Titular de dominio incompleto)
A: MUNICIPIO DE ACACIAS X

ANOTACIÓN: Nro: 382 Fecha 8/8/1977 Radicación S/N
DOC: RESOLUCION 075 DEL: 19/7/1977 ALCALDIA MUNICIPAL DE ACACIAS VALOR ACTO: \$ 0
ESPECIFICACION: OTRO : 912 RELOTEO LOTE #280PLAN POPULAR
PERSONAS QUE INTERVIENEN EN EL ACTO (X-Titular de derecho real del dominio, I-Titular de dominio incompleto)
A: MUNICIPIO DE ACACIAS X

ANOTACIÓN: Nro: 383 Fecha 8/8/1977 Radicación S/N
DOC: RESOLUCION 075 DEL: 19/7/1977 ALCALDIA MUNICIPAL DE ACACIAS VALOR ACTO: \$ 0
ESPECIFICACION: OTRO : 912 RELOTEO LOTE #281PLAN POPULAR
PERSONAS QUE INTERVIENEN EN EL ACTO (X-Titular de derecho real del dominio, I-Titular de dominio incompleto)
A: MUNICIPIO DE ACACIAS X

ANOTACIÓN: Nro: 384 Fecha 8/8/1977 Radicación S/N
DOC: RESOLUCION 075 DEL: 19/7/1977 ALCALDIA MUNICIPAL DE ACACIAS VALOR ACTO: \$ 0
ESPECIFICACION: OTRO : 912 RELOTEO LOTE #282PLAN POPULAR
PERSONAS QUE INTERVIENEN EN EL ACTO (X-Titular de derecho real del dominio, I-Titular de dominio incompleto)
A: MUNICIPIO DE ACACIAS X

ANOTACIÓN: Nro: 385 Fecha 8/8/1977 Radicación S/N
DOC: RESOLUCION 075 DEL: 19/7/1977 ALCALDIA MUNICIPAL DE ACACIAS VALOR ACTO: \$ 0
ESPECIFICACION: OTRO : 912 RELOTEO LOTE #283PLAN POPULAR
PERSONAS QUE INTERVIENEN EN EL ACTO (X-Titular de derecho real del dominio, I-Titular de dominio incompleto)
A: MUNICIPIO DE ACACIAS X

ANOTACIÓN: Nro: 386 Fecha 8/8/1977 Radicación S/N
DOC: RESOLUCION 075 DEL: 19/7/1977 ALCALDIA MUNICIPAL DE ACACIAS VALOR ACTO: \$ 0
ESPECIFICACION: OTRO : 912 RELOTEO LOTE #284PLAN POPULAR
PERSONAS QUE INTERVIENEN EN EL ACTO (X-Titular de derecho real del dominio, I-Titular de dominio incompleto)
A: MUNICIPIO DE ACACIAS X

ANOTACIÓN: Nro: 387 Fecha 8/8/1977 Radicación S/N
DOC: RESOLUCION 075 DEL: 19/7/1977 ALCALDIA MUNICIPAL DE ACACIAS VALOR ACTO: \$ 0
ESPECIFICACION: OTRO : 912 RELOTEO LOTE #285PLAN POPULAR
PERSONAS QUE INTERVIENEN EN EL ACTO (X-Titular de derecho real del dominio, I-Titular de dominio incompleto)
A: MUNICIPIO DE ACACIAS X

OFICINA DE REGISTRO DE INSTRUMENTOS PÚBLICOS
DE ACACIAS
CERTIFICADO DE TRADICIÓN
MATRÍCULA INMOBILIARIA

Página: 50 - Turno 2022-232-1-20587

Nro Matricula: 232-628

Impreso el 8 de Agosto de 2022 a las 01:48:29 pm

**"ESTE CERTIFICADO REFLEJA LA SITUACION JURIDICA DEL INMUEBLE
HASTA LA FECHA Y HORA DE SU EXPEDICION"**

No tiene validez sin la firma del registrador en la última página

ANOTACIÓN: Nro: 388 Fecha 8/8/1977 Radicación S/N
DOC: RESOLUCION 075 DEL: 19/7/1977 ALCALDIA MUNICIPAL DE ACACIAS VALOR ACTO: \$ 0
ESPECIFICACION: OTRO : 912 RELOTEO LOTE #286PLAN POPULAR
PERSONAS QUE INTERVIENEN EN EL ACTO (X-Titular de derecho real del dominio, I-Titular de dominio incompleto)
A: MUNICIPIO DE ACACIAS X

ANOTACIÓN: Nro: 389 Fecha 8/8/1977 Radicación S/N
DOC: RESOLUCION 075 DEL: 19/7/1977 ALCALDIA MUNICIPAL DE ACACIAS VALOR ACTO: \$ 0
ESPECIFICACION: OTRO : 912 RELOTEO LOTE #287PLAN POPULAR
PERSONAS QUE INTERVIENEN EN EL ACTO (X-Titular de derecho real del dominio, I-Titular de dominio incompleto)
A: MUNICIPIO DE ACACIAS X

ANOTACIÓN: Nro: 390 Fecha 8/8/1977 Radicación S/N
DOC: RESOLUCION 075 DEL: 19/7/1977 ALCALDIA MUNICIPAL DE ACACIAS VALOR ACTO: \$ 0
ESPECIFICACION: OTRO : 912 RELOTEO LOTE #288PLAN POPULAR
PERSONAS QUE INTERVIENEN EN EL ACTO (X-Titular de derecho real del dominio, I-Titular de dominio incompleto)
A: MUNICIPIO DE ACACIAS X

ANOTACIÓN: Nro: 391 Fecha 8/8/1977 Radicación S/N
DOC: RESOLUCION 075 DEL: 19/7/1977 ALCALDIA MUNICIPAL DE ACACIAS VALOR ACTO: \$ 0
ESPECIFICACION: OTRO : 912 RELOTEO LOTE #289PLAN POPULAR
PERSONAS QUE INTERVIENEN EN EL ACTO (X-Titular de derecho real del dominio, I-Titular de dominio incompleto)
A: MUNICIPIO DE ACACIAS X

ANOTACIÓN: Nro: 392 Fecha 8/8/1977 Radicación S/N
DOC: RESOLUCION 075 DEL: 19/7/1977 ALCALDIA MUNICIPAL DE ACACIAS VALOR ACTO: \$ 0
ESPECIFICACION: OTRO : 912 RELOTEO LOTE #290PLAN POPULAR
PERSONAS QUE INTERVIENEN EN EL ACTO (X-Titular de derecho real del dominio, I-Titular de dominio incompleto)
A: MUNICIPIO DE ACACIAS X

ANOTACIÓN: Nro: 393 Fecha 8/8/1977 Radicación S/N
DOC: RESOLUCION 075 DEL: 19/7/1977 ALCALDIA MUNICIPAL DE ACACIAS VALOR ACTO: \$ 0
ESPECIFICACION: OTRO : 912 RELOTEO LOTE #291PLAN POPULAR
PERSONAS QUE INTERVIENEN EN EL ACTO (X-Titular de derecho real del dominio, I-Titular de dominio incompleto)
A: MUNICIPIO DE ACACIAS X

ANOTACIÓN: Nro: 394 Fecha 8/8/1977 Radicación S/N
DOC: RESOLUCION 075 DEL: 19/7/1977 ALCALDIA MUNICIPAL DE ACACIAS VALOR ACTO: \$ 0
ESPECIFICACION: OTRO : 912 RELOTEO LOTE #292PLAN POPULAR
PERSONAS QUE INTERVIENEN EN EL ACTO (X-Titular de derecho real del dominio, I-Titular de dominio incompleto)
A: MUNICIPIO DE ACACIAS X

ANOTACIÓN: Nro: 395 Fecha 8/8/1977 Radicación S/N
DOC: RESOLUCION 075 DEL: 19/7/1977 ALCALDIA MUNICIPAL DE ACACIAS VALOR ACTO: \$ 0
ESPECIFICACION: OTRO : 912 RELOTEO LOTE #293PLAN POPULAR
PERSONAS QUE INTERVIENEN EN EL ACTO (X-Titular de derecho real del dominio, I-Titular de dominio incompleto)
A: MUNICIPIO DE ACACIAS X

OFICINA DE REGISTRO DE INSTRUMENTOS PÚBLICOS
DE ACACIAS
CERTIFICADO DE TRADICIÓN
MATRÍCULA INMOBILIARIA

Página: 51 - Turno 2022-232-1-20587

Nro Matrícula: 232-628

Impreso el 8 de Agosto de 2022 a las 01:48:29 pm

**"ESTE CERTIFICADO REFLEJA LA SITUACION JURIDICA DEL INMUEBLE
HASTA LA FECHA Y HORA DE SU EXPEDICION"**

No tiene validez sin la firma del registrador en la última página

ANOTACIÓN: Nro: 396 Fecha 8/8/1977 Radicación S/N
DOC: RESOLUCION 075 DEL: 19/7/1977 ALCALDIA MUNICIPAL DE ACACIAS VALOR ACTO: \$ 0
ESPECIFICACION OTRO : 912 RELOTEO LOTE #294PLAN POPULAR
PERSONAS QUE INTERVIENEN EN EL ACTO (X-Titular de derecho real del dominio, I-Titular de dominio incompleto)
A: MUNICIPIO DE ACACIAS X

ANOTACIÓN: Nro: 397 Fecha 8/8/1977 Radicación S/N
DOC: RESOLUCION 075 DEL: 19/7/1977 ALCALDIA MUNICIPAL DE ACACIAS VALOR ACTO: \$ 0
ESPECIFICACION OTRO : 912 RELOTEO LOTE #295PLAN POPULAR
PERSONAS QUE INTERVIENEN EN EL ACTO (X-Titular de derecho real del dominio, I-Titular de dominio incompleto)
A: MUNICIPIO DE ACACIAS X

ANOTACIÓN: Nro: 398 Fecha 8/8/1977 Radicación S/N
DOC: RESOLUCION 075 DEL: 19/7/1977 ALCALDIA MUNICIPAL DE ACACIAS VALOR ACTO: \$ 0
ESPECIFICACION OTRO : 912 RELOTEO LOTE #296PLAN POPULAR
PERSONAS QUE INTERVIENEN EN EL ACTO (X-Titular de derecho real del dominio, I-Titular de dominio incompleto)
A: MUNICIPIO DE ACACIAS X

ANOTACIÓN: Nro: 399 Fecha 8/8/1977 Radicación S/N
DOC: RESOLUCION 075 DEL: 19/7/1977 ALCALDIA MUNICIPAL DE ACACIAS VALOR ACTO: \$ 0
ESPECIFICACION OTRO : 912 RELOTEO LOTE #297PLAN POPULAR
PERSONAS QUE INTERVIENEN EN EL ACTO (X-Titular de derecho real del dominio, I-Titular de dominio incompleto)
A: MUNICIPIO DE ACACIAS X

ANOTACIÓN: Nro: 400 Fecha 8/8/1977 Radicación S/N
DOC: RESOLUCION 075 DEL: 19/7/1977 ALCALDIA MUNICIPAL DE ACACIAS VALOR ACTO: \$ 0
ESPECIFICACION OTRO : 912 RELOTEO LOTE #298PLAN POPULAR
PERSONAS QUE INTERVIENEN EN EL ACTO (X-Titular de derecho real del dominio, I-Titular de dominio incompleto)
A: MUNICIPIO DE ACACIAS X

ANOTACIÓN: Nro: 401 Fecha 8/8/1977 Radicación S/N
DOC: RESOLUCION 075 DEL: 19/7/1977 ALCALDIA MUNICIPAL DE ACACIAS VALOR ACTO: \$ 0
ESPECIFICACION OTRO : 912 RELOTEO LOTE #299PLAN POPULAR
PERSONAS QUE INTERVIENEN EN EL ACTO (X-Titular de derecho real del dominio, I-Titular de dominio incompleto)
A: MUNICIPIO DE ACACIAS X

ANOTACIÓN: Nro: 402 Fecha 8/8/1977 Radicación S/N
DOC: RESOLUCION 075 DEL: 19/7/1977 ALCALDIA MUNICIPAL DE ACACIAS VALOR ACTO: \$ 0
ESPECIFICACION OTRO : 912 RELOTEO LOTE #300PLAN POPULAR
PERSONAS QUE INTERVIENEN EN EL ACTO (X-Titular de derecho real del dominio, I-Titular de dominio incompleto)
A: MUNICIPIO DE ACACIAS X

ANOTACIÓN: Nro: 403 Fecha 8/8/1977 Radicación S/N
DOC: RESOLUCION 075 DEL: 19/7/1977 ALCALDIA MUNICIPAL DE ACACIAS VALOR ACTO: \$ 0
ESPECIFICACION OTRO : 912 RELOTEO LOTE #301PLAN POPULAR
PERSONAS QUE INTERVIENEN EN EL ACTO (X-Titular de derecho real del dominio, I-Titular de dominio incompleto)
A: MUNICIPIO DE ACACIAS X

**OFICINA DE REGISTRO DE INSTRUMENTOS PÚBLICOS
DE ACACIAS
CERTIFICADO DE TRADICIÓN
MATRÍCULA INMOBILIARIA**

Página: 52 - Turno 2022-232-1-20587

Nro Matrícula: 232-628

Impreso el 8 de Agosto de 2022 a las 01:48:29 pm

**"ESTE CERTIFICADO REFLEJA LA SITUACION JURIDICA DEL INMUEBLE
HASTA LA FECHA Y HORA DE SU EXPEDICION"**

No tiene validez sin la firma del registrador en la última página

ANOTACIÓN: Nro: 404 Fecha 8/8/1977 Radicación S/N
DOC. RESOLUCION 075 DEL: 19/7/1977 ALCALDIA MUNICIPAL DE ACACIAS VALOR ACTO: \$ 0
ESPECIFICACION OTRO : 912 RELOTEO LOTE #302PLAN POPULAR
PERSONAS QUE INTERVIENEN EN EL ACTO (X-Titular de derecho real del dominio, I-Titular de dominio incompleto)
A: MUNICIPIO DE ACACIAS X

ANOTACIÓN: Nro: 405 Fecha 8/8/1977 Radicación S/N
DOC. RESOLUCION 075 DEL: 19/7/1977 ALCALDIA MUNICIPAL DE ACACIAS VALOR ACTO: \$ 0
ESPECIFICACION OTRO : 912 RELOTEO LOTE #303PLAN POPULAR
PERSONAS QUE INTERVIENEN EN EL ACTO (X-Titular de derecho real del dominio, I-Titular de dominio incompleto)
A: MUNICIPIO DE ACACIAS X

ANOTACIÓN: Nro: 406 Fecha 8/8/1977 Radicación S/N
DOC. RESOLUCION 075 DEL: 19/7/1977 ALCALDIA MUNICIPAL DE ACACIAS VALOR ACTO: \$ 0
ESPECIFICACION OTRO : 912 RELOTEO LOTE #304PLAN POPULAR
PERSONAS QUE INTERVIENEN EN EL ACTO (X-Titular de derecho real del dominio, I-Titular de dominio incompleto)
A: MUNICIPIO DE ACACIAS X

ANOTACIÓN: Nro: 407 Fecha 8/8/1977 Radicación S/N
DOC. RESOLUCION 075 DEL: 19/7/1977 ALCALDIA MUNICIPAL DE ACACIAS VALOR ACTO: \$ 0
ESPECIFICACION OTRO : 912 RELOTEO LOTE #305PLAN POPULAR
PERSONAS QUE INTERVIENEN EN EL ACTO (X-Titular de derecho real del dominio, I-Titular de dominio incompleto)
A: MUNICIPIO DE ACACIAS X

ANOTACIÓN: Nro: 408 Fecha 8/8/1977 Radicación S/N
DOC. RESOLUCION 075 DEL: 19/7/1977 ALCALDIA MUNICIPAL DE ACACIAS VALOR ACTO: \$ 0
ESPECIFICACION OTRO : 912 RELOTEO LOTE #306PLAN POPULAR
PERSONAS QUE INTERVIENEN EN EL ACTO (X-Titular de derecho real del dominio, I-Titular de dominio incompleto)
A: MUNICIPIO DE ACACIAS X

ANOTACIÓN: Nro: 409 Fecha 8/8/1977 Radicación S/N
DOC. RESOLUCION 075 DEL: 19/7/1977 ALCALDIA MUNICIPAL DE ACACIAS VALOR ACTO: \$ 0
ESPECIFICACION OTRO : 912 RELOTEO LOTE #307PLAN POPULAR
PERSONAS QUE INTERVIENEN EN EL ACTO (X-Titular de derecho real del dominio, I-Titular de dominio incompleto)
A: MUNICIPIO DE ACACIAS X

ANOTACIÓN: Nro: 410 Fecha 8/8/1977 Radicación S/N
DOC. RESOLUCION 075 DEL: 19/7/1977 ALCALDIA MUNICIPAL DE ACACIAS VALOR ACTO: \$ 0
ESPECIFICACION OTRO : 912 RELOTEO LOTE #308PLAN POPULAR
PERSONAS QUE INTERVIENEN EN EL ACTO (X-Titular de derecho real del dominio, I-Titular de dominio incompleto)
A: MUNICIPIO DE ACACIAS X

ANOTACIÓN: Nro: 411 Fecha 8/8/1977 Radicación S/N
DOC. RESOLUCION 075 DEL: 19/7/1977 ALCALDIA MUNICIPAL DE ACACIAS VALOR ACTO: \$ 0
ESPECIFICACION OTRO : 912 RELOTEO LOTE # 309 PLAN POPULAR
PERSONAS QUE INTERVIENEN EN EL ACTO (X-Titular de derecho real del dominio, I-Titular de dominio incompleto)
A: MUNICIPIO DE ACACIAS X

OFICINA DE REGISTRO DE INSTRUMENTOS PÚBLICOS
DE ACACIAS
CERTIFICADO DE TRADICIÓN
MATRÍCULA INMOBILIARIA

Página: 53 - Turno 2022-232-1-20587

Nro Matrícula: 232-628

Impreso el 8 de Agosto de 2022 a las 01:48:29 pm

**"ESTE CERTIFICADO REFLEJA LA SITUACION JURIDICA DEL INMUEBLE
HASTA LA FECHA Y HORA DE SU EXPEDICION"**

No tiene validez sin la firma del registrador en la última página

ANOTACIÓN: Nro: 412 Fecha 8/8/1977 Radicación S/N
DOC. RESOLUCION 075 DEL: 19/7/1977 ALCALDIA MUNICIPAL DE ACACIAS VALOR ACTO: \$ 0
ESPECIFICACION: OTRO : 912 RELOTEO LOTE #310 PLAN POPULAR
PERSONAS QUE INTERVIENEN EN EL ACTO (X-Titular de derecho real del dominio, I-Titular de dominio incompleto)
A: MUNICIPIO DE ACACIAS X

ANOTACIÓN: Nro: 413 Fecha 8/8/1977 Radicación S/N
DOC. RESOLUCION 075 DEL: 19/7/1977 ALCALDIA MUNICIPAL DE ACACIAS VALOR ACTO: \$ 0
ESPECIFICACION: OTRO : 912 RELOTEO LOTE #311 PLAN POPULAR
PERSONAS QUE INTERVIENEN EN EL ACTO (X-Titular de derecho real del dominio, I-Titular de dominio incompleto)
A: MUNICIPIO DE ACACIAS X

ANOTACIÓN: Nro: 414 Fecha 8/8/1977 Radicación S/N
DOC. RESOLUCION 075 DEL: 19/7/1977 ALCALDIA MUNICIPAL DE ACACIAS VALOR ACTO: \$ 0
ESPECIFICACION: OTRO : 912 RELOTEO LOTE #312 PLAN POPULAR
PERSONAS QUE INTERVIENEN EN EL ACTO (X-Titular de derecho real del dominio, I-Titular de dominio incompleto)
A: MUNICIPIO DE ACACIAS X

ANOTACIÓN: Nro: 415 Fecha 8/8/1977 Radicación S/N
DOC. RESOLUCION 075 DEL: 19/7/1977 ALCALDIA MUNICIPAL DE ACACIAS VALOR ACTO: \$ 0
ESPECIFICACION: OTRO : 912 RELOTEO LOTE #313 PLAN POPULAR
PERSONAS QUE INTERVIENEN EN EL ACTO (X-Titular de derecho real del dominio, I-Titular de dominio incompleto)
A: MUNICIPIO DE ACACIAS X

ANOTACIÓN: Nro: 416 Fecha 8/8/1977 Radicación S/N
DOC. RESOLUCION 075 DEL: 19/7/1977 ALCALDIA MUNICIPAL DE ACACIAS VALOR ACTO: \$ 0
ESPECIFICACION: OTRO : 912 RELOTEO LOTE #314 PLAN POPULAR
PERSONAS QUE INTERVIENEN EN EL ACTO (X-Titular de derecho real del dominio, I-Titular de dominio incompleto)
A: MUNICIPIO DE ACACIAS X

ANOTACIÓN: Nro: 417 Fecha 8/8/1977 Radicación S/N
DOC. RESOLUCION 075 DEL: 19/7/1977 ALCALDIA MUNICIPAL DE ACACIAS VALOR ACTO: \$ 0
ESPECIFICACION: OTRO : 912 RELOTEO LOTE #315 PLAN POPULAR
PERSONAS QUE INTERVIENEN EN EL ACTO (X-Titular de derecho real del dominio, I-Titular de dominio incompleto)
A: MUNICIPIO DE ACACIAS X

ANOTACIÓN: Nro: 418 Fecha 8/8/1977 Radicación S/N
DOC. RESOLUCION 075 DEL: 19/7/1977 ALCALDIA MUNICIPAL DE ACACIAS VALOR ACTO: \$ 0
ESPECIFICACION: OTRO : 912 RELOTEO LOTE #316 PLAN POPULAR
PERSONAS QUE INTERVIENEN EN EL ACTO (X-Titular de derecho real del dominio, I-Titular de dominio incompleto)
A: MUNICIPIO DE ACACIAS X

ANOTACIÓN: Nro: 419 Fecha 8/8/1977 Radicación S/N
DOC. RESOLUCION 075 DEL: 19/7/1977 ALCALDIA MUNICIPAL DE ACACIAS VALOR ACTO: \$ 0
ESPECIFICACION: OTRO : 912 RELOTEO LOTE #317 PLAN POPULAR
PERSONAS QUE INTERVIENEN EN EL ACTO (X-Titular de derecho real del dominio, I-Titular de dominio incompleto)
A: MUNICIPIO DE ACACIAS X

OFICINA DE REGISTRO DE INSTRUMENTOS PÚBLICOS
DE ACACIAS
CERTIFICADO DE TRADICIÓN
MATRÍCULA INMOBILIARIA

Página: 54 - Turno 2022-232-1-20587

Nro Matrícula: 232-628

Impreso el 8 de Agosto de 2022 a las 01:48:29 pm

**"ESTE CERTIFICADO REFLEJA LA SITUACION JURIDICA DEL INMUEBLE
HASTA LA FECHA Y HORA DE SU EXPEDICION"**

No tiene validez sin la firma del registrador en la última página

ANOTACIÓN: Nro: 420 Fecha 8/8/1977 Radicación S/N
DOC. RESOLUCION 075 DEL: 19/7/1977 ALCALDIA MUNICIPAL DE ACACIAS VALOR ACTO: \$ 0
ESPECIFICACION: OTRO : 912 RELOTEO LOTE #318PLAN POPULAR
PERSONAS QUE INTERVIENEN EN EL ACTO (X-Titular de derecho real del dominio, I-Titular de dominio incompleto)
A: MUNICIPIO DE ACACIAS X

ANOTACIÓN: Nro: 421 Fecha 8/8/1977 Radicación S/N
DOC. RESOLUCION 075 DEL: 19/7/1977 ALCALDIA MUNICIPAL DE ACACIAS VALOR ACTO: \$ 0
ESPECIFICACION: OTRO : 912 RELOTEO LOTE #319PLAN POPULAR
PERSONAS QUE INTERVIENEN EN EL ACTO (X-Titular de derecho real del dominio, I-Titular de dominio incompleto)
A: MUNICIPIO DE ACACIAS X

ANOTACIÓN: Nro: 422 Fecha 8/8/1977 Radicación S/N
DOC. RESOLUCION 075 DEL: 19/7/1977 ALCALDIA MUNICIPAL DE ACACIAS VALOR ACTO: \$ 0
ESPECIFICACION: OTRO : 912 RELOTEO LOTE #320PLAN POPULAR
PERSONAS QUE INTERVIENEN EN EL ACTO (X-Titular de derecho real del dominio, I-Titular de dominio incompleto)
A: MUNICIPIO DE ACACIAS X

ANOTACIÓN: Nro: 423 Fecha 8/8/1977 Radicación S/N
DOC. RESOLUCION 075 DEL: 19/7/1977 ALCALDIA MUNICIPAL DE ACACIAS VALOR ACTO: \$ 0
ESPECIFICACION: OTRO : 912 RELOTEO LOTE #321PLAN POPULAR
PERSONAS QUE INTERVIENEN EN EL ACTO (X-Titular de derecho real del dominio, I-Titular de dominio incompleto)
A: MUNICIPIO DE ACACIAS X

ANOTACIÓN: Nro: 424 Fecha 8/8/1977 Radicación S/N
DOC. RESOLUCION 075 DEL: 19/7/1977 ALCALDIA MUNICIPAL DE ACACIAS VALOR ACTO: \$ 0
ESPECIFICACION: OTRO : 912 RELOTEO LOTE #322PLAN POPULAR
PERSONAS QUE INTERVIENEN EN EL ACTO (X-Titular de derecho real del dominio, I-Titular de dominio incompleto)
A: MUNICIPIO DE ACACIAS X

ANOTACIÓN: Nro: 425 Fecha 8/8/1977 Radicación S/N
DOC. RESOLUCION 075 DEL: 19/7/1977 ALCALDIA MUNICIPAL DE ACACIAS VALOR ACTO: \$ 0
ESPECIFICACION: OTRO : 912 RELOTEO LOTE #323 PLAN POPULAR
PERSONAS QUE INTERVIENEN EN EL ACTO (X-Titular de derecho real del dominio, I-Titular de dominio incompleto)
A: MUNICIPIO DE ACACIAS X

ANOTACIÓN: Nro: 426 Fecha 8/8/1977 Radicación S/N
DOC. RESOLUCION 075 DEL: 19/7/1977 ALCALDIA MUNICIPAL DE ACACIAS VALOR ACTO: \$ 0
ESPECIFICACION: OTRO : 912 RELOTEO LOTE #324PLAN POPULAR
PERSONAS QUE INTERVIENEN EN EL ACTO (X-Titular de derecho real del dominio, I-Titular de dominio incompleto)
A: MUNICIPIO DE ACACIAS X

ANOTACIÓN: Nro: 427 Fecha 8/8/1977 Radicación S/N
DOC. RESOLUCION 075 DEL: 19/7/1977 ALCALDIA MUNICIPAL DE ACACIAS VALOR ACTO: \$ 0
ESPECIFICACION: OTRO : 912 RELOTEO LOTE #325PLAN POPULAR
PERSONAS QUE INTERVIENEN EN EL ACTO (X-Titular de derecho real del dominio, I-Titular de dominio incompleto)
A: MUNICIPIO DE ACACIAS X

OFICINA DE REGISTRO DE INSTRUMENTOS PÚBLICOS
DE ACACIAS
CERTIFICADO DE TRADICIÓN
MATRÍCULA INMOBILIARIA

Página: 55 - Turno 2022-232-1-20587

Nro Matrícula: 232-628

Impreso el 8 de Agosto de 2022 a las 01:48:29 pm

"ESTE CERTIFICADO REFLEJA LA SITUACION JURIDICA DEL INMUEBLE
HASTA LA FECHA Y HORA DE SU EXPEDICION"

No tiene validez sin la firma del registrador en la última página

ANOTACIÓN: Nro: 428 Fecha 8/8/1977 Radicación S/N
DOC: RESOLUCION 075 DEL: 19/7/1977 ALCALDIA MUNICIPAL DE ACACIAS VALOR ACTO: \$ 0
ESPECIFICACION: OTRO : 912 RELOTEO LOTE #326PLAN POPULAR
PERSONAS QUE INTERVIENEN EN EL ACTO (X-Titular de derecho real del dominio, I-Titular de dominio incompleto)
A: MUNICIPIO DE ACACIAS X

ANOTACIÓN: Nro: 429 Fecha 8/8/1977 Radicación S/N
DOC: RESOLUCION 075 DEL: 19/7/1977 ALCALDIA MUNICIPAL DE ACACIAS VALOR ACTO: \$ 0
ESPECIFICACION: OTRO : 912 RELOTEO LOTE #327 PLAN POPULAR
PERSONAS QUE INTERVIENEN EN EL ACTO (X-Titular de derecho real del dominio, I-Titular de dominio incompleto)
A: MUNICIPIO DE ACACIAS X

ANOTACIÓN: Nro: 430 Fecha 8/8/1977 Radicación S/N
DOC: RESOLUCION 075 DEL: 19/7/1977 ALCALDIA MUNICIPAL DE ACACIAS VALOR ACTO: \$ 0
ESPECIFICACION: OTRO : 912 RELOTEO LOTE #328PLAN POPULAR
PERSONAS QUE INTERVIENEN EN EL ACTO (X-Titular de derecho real del dominio, I-Titular de dominio incompleto)
A: MUNICIPIO DE ACACIAS X

ANOTACIÓN: Nro: 431 Fecha 8/8/1977 Radicación S/N
DOC: RESOLUCION 075 DEL: 19/7/1977 ALCALDIA MUNICIPAL DE ACACIAS VALOR ACTO: \$ 0
ESPECIFICACION: OTRO : 912 RELOTEO LOTE #329PLAN POPULAR
PERSONAS QUE INTERVIENEN EN EL ACTO (X-Titular de derecho real del dominio, I-Titular de dominio incompleto)
A: MUNICIPIO DE ACACIAS X

ANOTACIÓN: Nro: 432 Fecha 8/8/1977 Radicación S/N
DOC: RESOLUCION 075 DEL: 19/7/1977 ALCALDIA MUNICIPAL DE ACACIAS VALOR ACTO: \$ 0
ESPECIFICACION: OTRO : 912 RELOTEO LOTE #330PLAN POPULAR
PERSONAS QUE INTERVIENEN EN EL ACTO (X-Titular de derecho real del dominio, I-Titular de dominio incompleto)
A: MUNICIPIO DE ACACIAS X

ANOTACIÓN: Nro: 433 Fecha 8/8/1977 Radicación S/N
DOC: RESOLUCION 075 DEL: 19/7/1977 ALCALDIA MUNICIPAL DE ACACIAS VALOR ACTO: \$ 0
ESPECIFICACION: OTRO : 912 RELOTEO LOTE #331PLAN POPULAR
PERSONAS QUE INTERVIENEN EN EL ACTO (X-Titular de derecho real del dominio, I-Titular de dominio incompleto)
A: MUNICIPIO DE ACACIAS X

ANOTACIÓN: Nro: 434 Fecha 8/8/1977 Radicación S/N
DOC: RESOLUCION 075 DEL: 19/7/1977 ALCALDIA MUNICIPAL DE ACACIAS VALOR ACTO: \$ 0
ESPECIFICACION: OTRO : 912 RELOTEO LOTE #332PLAN POPULAR
PERSONAS QUE INTERVIENEN EN EL ACTO (X-Titular de derecho real del dominio, I-Titular de dominio incompleto)
A: MUNICIPIO DE ACACIAS X

ANOTACIÓN: Nro: 435 Fecha 8/8/1977 Radicación S/N
DOC: RESOLUCION 075 DEL: 19/7/1977 ALCALDIA MUNICIPAL DE ACACIAS VALOR ACTO: \$ 0
ESPECIFICACION: OTRO : 912 RELOTEO LOTE #333PLAN POPULAR
PERSONAS QUE INTERVIENEN EN EL ACTO (X-Titular de derecho real del dominio, I-Titular de dominio incompleto)
A: MUNICIPIO DE ACACIAS X

**OFICINA DE REGISTRO DE INSTRUMENTOS PÚBLICOS
DE ACACIAS
CERTIFICADO DE TRADICIÓN
MATRÍCULA INMOBILIARIA****Nro Matricula: 232-628**

Impreso el 8 de Agosto de 2022 a las 01:48:29 pm

**"ESTE CERTIFICADO REFLEJA LA SITUACION JURIDICA DEL INMUEBLE
HASTA LA FECHA Y HORA DE SU EXPEDICION"**

No tiene validez sin la firma del registrador en la última página

ANOTACIÓN: Nro: 436 Fecha 8/8/1977 Radicación S/N
DOC. RESOLUCION 075 DEL: 19/7/1977 ALCALDIA MUNICIPAL DE ACACIAS VALOR ACTO: \$ 0
ESPECIFICACION: OTRO : 912 RELOTEO LOTE #334PLAN POPULAR
PERSONAS QUE INTERVIENEN EN EL ACTO (X-Titular de derecho real del dominio, I-Titular de dominio incompleto)
A: MUNICIPIO DE ACACIAS X

ANOTACIÓN: Nro: 437 Fecha 8/8/1977 Radicación S/N
DOC. RESOLUCION 075 DEL: 19/7/1977 ALCALDIA MUNICIPAL DE ACACIAS VALOR ACTO: \$ 0
ESPECIFICACION: OTRO : 912 RELOTEO LOTE #335PLAN POPULAR
PERSONAS QUE INTERVIENEN EN EL ACTO (X-Titular de derecho real del dominio, I-Titular de dominio incompleto)
A: MUNICIPIO DE ACACIAS X

ANOTACIÓN: Nro: 438 Fecha 8/8/1977 Radicación S/N
DOC. RESOLUCION 075 DEL: 19/7/1977 ALCALDIA MUNICIPAL DE ACACIAS VALOR ACTO: \$ 0
ESPECIFICACION: OTRO : 912 RELOTEO LOTE #336PLAN POPULAR
PERSONAS QUE INTERVIENEN EN EL ACTO (X-Titular de derecho real del dominio, I-Titular de dominio incompleto)
A: MUNICIPIO DE ACACIAS X

ANOTACIÓN: Nro: 439 Fecha 8/8/1977 Radicación S/N
DOC. RESOLUCION 075 DEL: 19/7/1977 ALCALDIA MUNICIPAL DE ACACIAS VALOR ACTO: \$ 0
ESPECIFICACION: OTRO : 912 RELOTEO LOTE #337PLAN POPULAR
PERSONAS QUE INTERVIENEN EN EL ACTO (X-Titular de derecho real del dominio, I-Titular de dominio incompleto)
A: MUNICIPIO DE ACACIAS X

ANOTACIÓN: Nro: 440 Fecha 8/8/1977 Radicación S/N
DOC. RESOLUCION 075 DEL: 19/7/1977 ALCALDIA MUNICIPAL DE ACACIAS VALOR ACTO: \$ 0
ESPECIFICACION: OTRO : 912 RELOTEO LOTE #338PLAN POPULAR
PERSONAS QUE INTERVIENEN EN EL ACTO (X-Titular de derecho real del dominio, I-Titular de dominio incompleto)
A: MUNICIPIO DE ACACIAS X

ANOTACIÓN: Nro: 441 Fecha 8/8/1977 Radicación S/N
DOC. RESOLUCION 075 DEL: 19/7/1977 ALCALDIA MUNICIPAL DE ACACIAS VALOR ACTO: \$ 0
ESPECIFICACION: OTRO : 912 RELOTEO LOTE #339PLAN POPULAR
PERSONAS QUE INTERVIENEN EN EL ACTO (X-Titular de derecho real del dominio, I-Titular de dominio incompleto)
A: MUNICIPIO DE ACACIAS X

ANOTACIÓN: Nro: 442 Fecha 8/8/1977 Radicación S/N
DOC. RESOLUCION 075 DEL: 19/7/1977 ALCALDIA MUNICIPAL DE ACACIAS VALOR ACTO: \$ 0
ESPECIFICACION: OTRO : 912 RELOTEO LOTE #340PLAN POPULAR
PERSONAS QUE INTERVIENEN EN EL ACTO (X-Titular de derecho real del dominio, I-Titular de dominio incompleto)
A: MUNICIPIO DE ACACIAS X

ANOTACIÓN: Nro: 443 Fecha 8/8/1977 Radicación S/N
DOC. RESOLUCION 075 DEL: 19/7/1977 ALCALDIA MUNICIPAL DE ACACIAS VALOR ACTO: \$ 0
ESPECIFICACION: OTRO : 912 RELOTEO LOTE #341 PLAN POPULAR
PERSONAS QUE INTERVIENEN EN EL ACTO (X-Titular de derecho real del dominio, I-Titular de dominio incompleto)
A: MUNICIPIO DE ACACIAS X

OFICINA DE REGISTRO DE INSTRUMENTOS PÚBLICOS
DE ACACIAS
CERTIFICADO DE TRADICIÓN
MATRÍCULA INMOBILIARIA

Página: 57 - Turno 2022-232-1-20587

Nro Matrícula: 232-628

Impreso el 8 de Agosto de 2022 a las 01:48:29 pm

**"ESTE CERTIFICADO REFLEJA LA SITUACION JURIDICA DEL INMUEBLE
HASTA LA FECHA Y HORA DE SU EXPEDICION"**

No tiene validez sin la firma del registrador en la última página

ANOTACIÓN: Nro: 444 Fecha 8/8/1977 Radicación S/N
DOC: RESOLUCION 075 DEL: 19/7/1977 ALCALDIA MUNICIPAL DE ACACIAS VALOR ACTO: \$ 0
ESPECIFICACION: OTRO : 912 RELOTEO LOTE # 342PLAN POPULAR
PERSONAS QUE INTERVIENEN EN EL ACTO (X-Titular de derecho real del dominio, I-Titular de dominio incompleto)
A: MUNICIPIO DE ACACIAS X

ANOTACIÓN: Nro: 445 Fecha 8/8/1977 Radicación S/N
DOC: RESOLUCION 075 DEL: 19/7/1977 ALCALDIA MUNICIPAL DE ACACIAS VALOR ACTO: \$ 0
ESPECIFICACION: OTRO : 912 RELOTEO LOTE #343PLAN POPULAR
PERSONAS QUE INTERVIENEN EN EL ACTO (X-Titular de derecho real del dominio, I-Titular de dominio incompleto)
A: MUNICIPIO DE ACACIAS X

ANOTACIÓN: Nro: 446 Fecha 8/8/1977 Radicación S/N
DOC: RESOLUCION 075 DEL: 19/7/1977 ALCALDIA MUNICIPAL DE ACACIAS VALOR ACTO: \$ 0
ESPECIFICACION: OTRO : 912 RELOTEO LOTE #344PLAN POPULAR
PERSONAS QUE INTERVIENEN EN EL ACTO (X-Titular de derecho real del dominio, I-Titular de dominio incompleto)
A: MUNICIPIO DE ACACIAS X

ANOTACIÓN: Nro: 447 Fecha 8/8/1977 Radicación S/N
DOC: RESOLUCION 075 DEL: 19/7/1977 ALCALDIA MUNICIPAL DE ACACIAS VALOR ACTO: \$ 0
ESPECIFICACION: OTRO : 912 RELOTEO LOTE #345PLAN POPULAR
PERSONAS QUE INTERVIENEN EN EL ACTO (X-Titular de derecho real del dominio, I-Titular de dominio incompleto)
A: MUNICIPIO DE ACACIAS X

ANOTACIÓN: Nro: 448 Fecha 8/8/1977 Radicación S/N
DOC: RESOLUCION 075 DEL: 19/7/1977 ALCALDIA MUNICIPAL DE ACACIAS VALOR ACTO: \$ 0
ESPECIFICACION: OTRO : 912 RELOTEO LOTE #346PLAN POPULAR
PERSONAS QUE INTERVIENEN EN EL ACTO (X-Titular de derecho real del dominio, I-Titular de dominio incompleto)
A: MUNICIPIO DE ACACIAS X

ANOTACIÓN: Nro: 449 Fecha 8/8/1977 Radicación S/N
DOC: RESOLUCION 075 DEL: 19/7/1977 ALCALDIA MUNICIPAL DE ACACIAS VALOR ACTO: \$ 0
ESPECIFICACION: OTRO : 912 RELOTEO LOTE #347PLAN POPULAR
PERSONAS QUE INTERVIENEN EN EL ACTO (X-Titular de derecho real del dominio, I-Titular de dominio incompleto)
A: MUNICIPIO DE ACACIAS X

ANOTACIÓN: Nro: 450 Fecha 8/8/1977 Radicación S/N
DOC: RESOLUCION 075 DEL: 19/7/1977 ALCALDIA MUNICIPAL DE ACACIAS VALOR ACTO: \$ 0
ESPECIFICACION: OTRO : 912 RELOTEO LOTE #348PLAN POPULAR
PERSONAS QUE INTERVIENEN EN EL ACTO (X-Titular de derecho real del dominio, I-Titular de dominio incompleto)
A: MUNICIPIO DE ACACIAS X

ANOTACIÓN: Nro: 451 Fecha 8/8/1977 Radicación S/N
DOC: RESOLUCION 075 DEL: 19/7/1977 ALCALDIA MUNICIPAL DE ACACIAS VALOR ACTO: \$ 0
ESPECIFICACION: OTRO : 912 RELOTEO LOTE #349PLAN POPULAR
PERSONAS QUE INTERVIENEN EN EL ACTO (X-Titular de derecho real del dominio, I-Titular de dominio incompleto)
A: MUNICIPIO DE ACACIAS X

OFICINA DE REGISTRO DE INSTRUMENTOS PÚBLICOS
DE ACACIAS
CERTIFICADO DE TRADICIÓN
MATRÍCULA INMOBILIARIA

Página: 58 - Turno 2022-232-1-20587

Nro Matrícula: 232-628

Impreso el 8 de Agosto de 2022 a las 01:48:29 pm

**"ESTE CERTIFICADO REFLEJA LA SITUACION JURIDICA DEL INMUEBLE
HASTA LA FECHA Y HORA DE SU EXPEDICION"**

No tiene validez sin la firma del registrador en la última página

ANOTACIÓN: Nro: 452 Fecha 8/8/1977 Radicación S/N
DOC: RESOLUCION 075 DEL: 19/7/1977 ALCALDIA MUNICIPAL DE ACACIAS VALOR ACTO: \$ 0
ESPECIFICACION OTRO : 912 RELOTEO LOTE #350PLAN POPULAR
PERSONAS QUE INTERVIENEN EN EL ACTO (X-Titular de derecho real del dominio, I-Titular de dominio incompleto)
A: MUNICIPIO DE ACACIAS X

ANOTACIÓN: Nro: 453 Fecha 8/8/1977 Radicación S/N
DOC: RESOLUCION 075 DEL: 19/7/1977 ALCALDIA MUNICIPAL DE ACACIAS VALOR ACTO: \$ 0
ESPECIFICACION OTRO : 912 RELOTEO LOTE #351PLAN POPULAR
PERSONAS QUE INTERVIENEN EN EL ACTO (X-Titular de derecho real del dominio, I-Titular de dominio incompleto)
A: MUNICIPIO DE ACACIAS X

ANOTACIÓN: Nro: 454 Fecha 8/8/1977 Radicación S/N
DOC: RESOLUCION 075 DEL: 19/7/1977 ALCALDIA MUNICIPAL DE ACACIAS VALOR ACTO: \$ 0
ESPECIFICACION OTRO : 912 RELOTEO LOTE #352PLAN POPULAR
PERSONAS QUE INTERVIENEN EN EL ACTO (X-Titular de derecho real del dominio, I-Titular de dominio incompleto)
A: MUNICIPIO DE ACACIAS X

ANOTACIÓN: Nro: 455 Fecha 8/8/1977 Radicación S/N
DOC: RESOLUCION 075 DEL: 19/7/1977 ALCALDIA MUNICIPAL DE ACACIAS VALOR ACTO: \$ 0
ESPECIFICACION OTRO : 912 RELOTEO LOTE #353PLAN POPULAR
PERSONAS QUE INTERVIENEN EN EL ACTO (X-Titular de derecho real del dominio, I-Titular de dominio incompleto)
A: MUNICIPIO DE ACACIAS X

ANOTACIÓN: Nro: 456 Fecha 8/8/1977 Radicación S/N
DOC: RESOLUCION 075 DEL: 19/7/1977 ALCALDIA MUNICIPAL DE ACACIAS VALOR ACTO: \$ 0
ESPECIFICACION OTRO : 912 RELOTEO LOTE #354PLAN POPULAR
PERSONAS QUE INTERVIENEN EN EL ACTO (X-Titular de derecho real del dominio, I-Titular de dominio incompleto)
A: MUNICIPIO DE ACACIAS X

ANOTACIÓN: Nro: 457 Fecha 8/8/1977 Radicación S/N
DOC: RESOLUCION 075 DEL: 19/7/1977 ALCALDIA MUNICIPAL DE ACACIAS VALOR ACTO: \$ 0
ESPECIFICACION OTRO : 912 RELOTEO LOTE #355PLAN POPULAR
PERSONAS QUE INTERVIENEN EN EL ACTO (X-Titular de derecho real del dominio, I-Titular de dominio incompleto)
A: MUNICIPIO DE ACACIAS X

ANOTACIÓN: Nro: 458 Fecha 8/8/1977 Radicación S/N
DOC: RESOLUCION 075 DEL: 19/7/1977 ALCALDIA MUNICIPAL DE ACACIAS VALOR ACTO: \$ 0
ESPECIFICACION OTRO : 912 RELOTEO LOTE #356PLAN POPULAR
PERSONAS QUE INTERVIENEN EN EL ACTO (X-Titular de derecho real del dominio, I-Titular de dominio incompleto)
A: MUNICIPIO DE ACACIAS X

ANOTACIÓN: Nro: 459 Fecha 8/8/1977 Radicación S/N
DOC: RESOLUCION 075 DEL: 19/7/1977 ALCALDIA MUNICIPAL DE ACACIAS VALOR ACTO: \$ 0
ESPECIFICACION OTRO : 912 RELOTEO LOTE #357PLAN POPULAR
PERSONAS QUE INTERVIENEN EN EL ACTO (X-Titular de derecho real del dominio, I-Titular de dominio incompleto)
A: MUNICIPIO DE ACACIAS X

OFICINA DE REGISTRO DE INSTRUMENTOS PÚBLICOS
DE ACACIAS
CERTIFICADO DE TRADICIÓN
MATRÍCULA INMOBILIARIA

Nro Matrícula: 232-628

Impreso el 8 de Agosto de 2022 a las 01:48:29 pm

**"ESTE CERTIFICADO REFLEJA LA SITUACION JURIDICA DEL INMUEBLE
HASTA LA FECHA Y HORA DE SU EXPEDICION"**

No tiene validez sin la firma del registrador en la última página

ANOTACIÓN: Nro: 460 Fecha 8/8/1977 Radicación S/N
DOC: RESOLUCION 075 DEL: 19/7/1977 ALCALDIA MUNICIPAL DE ACACIAS VALOR ACTO: \$ 0
ESPECIFICACION: OTRO : 912 RELOTEO LOTE #358PLAN POPULAR
PERSONAS QUE INTERVIENEN EN EL ACTO (X-Titular de derecho real del dominio, I-Titular de dominio incompleto)
A: MUNICIPIO DE ACACIAS X

ANOTACIÓN: Nro: 461 Fecha 8/8/1977 Radicación S/N
DOC: RESOLUCION 075 DEL: 19/7/1977 ALCALDIA MUNICIPAL DE ACACIAS VALOR ACTO: \$ 0
ESPECIFICACION: OTRO : 912 RELOTEO LOTE #359PLAN POPULAR
PERSONAS QUE INTERVIENEN EN EL ACTO (X-Titular de derecho real del dominio, I-Titular de dominio incompleto)
A: MUNICIPIO DE ACACIAS X

ANOTACIÓN: Nro: 462 Fecha 8/8/1977 Radicación S/N
DOC: RESOLUCION 075 DEL: 19/7/1977 ALCALDIA MUNICIPAL DE ACACIAS VALOR ACTO: \$ 0
ESPECIFICACION: OTRO : 912 RELOTEO LOTE #360PLAN POPULAR
PERSONAS QUE INTERVIENEN EN EL ACTO (X-Titular de derecho real del dominio, I-Titular de dominio incompleto)
A: MUNICIPIO DE ACACIAS X

ANOTACIÓN: Nro: 463 Fecha 8/8/1977 Radicación S/N
DOC: RESOLUCION 075 DEL: 19/7/1977 ALCALDIA MUNICIPAL DE ACACIAS VALOR ACTO: \$ 0
ESPECIFICACION: OTRO : 912 RELOTEO LOTE #361PLAN POPULAR
PERSONAS QUE INTERVIENEN EN EL ACTO (X-Titular de derecho real del dominio, I-Titular de dominio incompleto)
A: MUNICIPIO DE ACACIAS X

ANOTACIÓN: Nro: 464 Fecha 8/8/1977 Radicación S/N
DOC: RESOLUCION 075 DEL: 19/7/1977 ALCALDIA MUNICIPAL DE ACACIAS VALOR ACTO: \$ 0
ESPECIFICACION: OTRO : 912 RELOTEO LOTE #362PLAN POPULAR
PERSONAS QUE INTERVIENEN EN EL ACTO (X-Titular de derecho real del dominio, I-Titular de dominio incompleto)
A: MUNICIPIO DE ACACIAS X

ANOTACIÓN: Nro: 465 Fecha 8/8/1977 Radicación S/N
DOC: RESOLUCION 075 DEL: 19/7/1977 ALCALDIA MUNICIPAL DE ACACIAS VALOR ACTO: \$ 0
ESPECIFICACION: OTRO : 912 RELOTEO LOTE #363PLAN POPULAR
PERSONAS QUE INTERVIENEN EN EL ACTO (X-Titular de derecho real del dominio, I-Titular de dominio incompleto)
A: MUNICIPIO DE ACACIAS X

ANOTACIÓN: Nro: 466 Fecha 8/8/1977 Radicación S/N
DOC: RESOLUCION 075 DEL: 19/7/1977 ALCALDIA MUNICIPAL DE ACACIAS VALOR ACTO: \$ 0
ESPECIFICACION: OTRO : 912 RELOTEO LOTE #364PLAN POPULAR
PERSONAS QUE INTERVIENEN EN EL ACTO (X-Titular de derecho real del dominio, I-Titular de dominio incompleto)
A: MUNICIPIO DE ACACIAS X

ANOTACIÓN: Nro: 467 Fecha 8/8/1977 Radicación S/N
DOC: RESOLUCION 075 DEL: 19/7/1977 ALCALDIA MUNICIPAL DE ACACIAS VALOR ACTO: \$ 0
ESPECIFICACION: OTRO : 912 RELOTEO LOTE #365PLAN POPULAR
PERSONAS QUE INTERVIENEN EN EL ACTO (X-Titular de derecho real del dominio, I-Titular de dominio incompleto)
A: MUNICIPIO DE ACACIAS X

OFICINA DE REGISTRO DE INSTRUMENTOS PÚBLICOS
DE ACACIAS
CERTIFICADO DE TRADICIÓN
MATRÍCULA INMOBILIARIA

Página: 60 - Turno 2022-232-1-20587

Nro Matrícula: 232-628

Impreso el 8 de Agosto de 2022 a las 01:48:29 pm

**"ESTE CERTIFICADO REFLEJA LA SITUACION JURIDICA DEL INMUEBLE
HASTA LA FECHA Y HORA DE SU EXPEDICION"**

No tiene validez sin la firma del registrador en la última página

ANOTACIÓN: Nro: 468 Fecha 8/8/1977 Radicación S/N
DOC: RESOLUCION 075 DEL: 19/7/1977 ALCALDIA MUNICIPAL DE ACACIAS VALOR ACTO: \$ 0
ESPECIFICACION: OTRO : 912 RELOTEO LOTE #366PLAN POPULAR
PERSONAS QUE INTERVIENEN EN EL ACTO (X-Titular de derecho real del dominio, I-Titular de dominio incompleto)
A: MUNICIPIO DE ACACIAS X

ANOTACIÓN: Nro: 469 Fecha 8/8/1977 Radicación S/N
DOC: RESOLUCION 075 DEL: 19/7/1977 ALCALDIA MUNICIPAL DE ACACIAS VALOR ACTO: \$ 0
ESPECIFICACION: OTRO : 912 RELOTEO LOTE #367PLAN POPULAR
PERSONAS QUE INTERVIENEN EN EL ACTO (X-Titular de derecho real del dominio, I-Titular de dominio incompleto)
A: MUNICIPIO DE ACACIAS X

ANOTACIÓN: Nro: 470 Fecha 8/8/1977 Radicación S/N
DOC: RESOLUCION 075 DEL: 19/7/1977 ALCALDIA MUNICIPAL DE ACACIAS VALOR ACTO: \$ 0
ESPECIFICACION: OTRO : 912 RELOTEO LOTE #368PLAN POPULAR
PERSONAS QUE INTERVIENEN EN EL ACTO (X-Titular de derecho real del dominio, I-Titular de dominio incompleto)
A: MUNICIPIO DE ACACIAS X

ANOTACIÓN: Nro: 471 Fecha 8/8/1977 Radicación S/N
DOC: RESOLUCION 075 DEL: 19/7/1977 ALCALDIA MUNICIPAL DE ACACIAS VALOR ACTO: \$ 0
ESPECIFICACION: OTRO : 912 RELOTEO LOTE #369PLAN POPULAR
PERSONAS QUE INTERVIENEN EN EL ACTO (X-Titular de derecho real del dominio, I-Titular de dominio incompleto)
A: MUNICIPIO DE ACACIAS X

ANOTACIÓN: Nro: 472 Fecha 8/8/1977 Radicación S/N
DOC: RESOLUCION 075 DEL: 19/7/1977 ALCALDIA MUNICIPAL DE ACACIAS VALOR ACTO: \$ 0
ESPECIFICACION: OTRO : 912 RELOTEO LOTE #370PLAN POPULAR
PERSONAS QUE INTERVIENEN EN EL ACTO (X-Titular de derecho real del dominio, I-Titular de dominio incompleto)
A: MUNICIPIO DE ACACIAS X

ANOTACIÓN: Nro: 473 Fecha 8/8/1977 Radicación S/N
DOC: RESOLUCION 075 DEL: 19/7/1977 ALCALDIA MUNICIPAL DE ACACIAS VALOR ACTO: \$ 0
ESPECIFICACION: OTRO : 912 RELOTEO LOTE #371PLAN POPULAR
PERSONAS QUE INTERVIENEN EN EL ACTO (X-Titular de derecho real del dominio, I-Titular de dominio incompleto)
A: MUNICIPIO DE ACACIAS X

ANOTACIÓN: Nro: 474 Fecha 8/8/1977 Radicación S/N
DOC: RESOLUCION 075 DEL: 19/7/1977 ALCALDIA MUNICIPAL DE ACACIAS VALOR ACTO: \$ 0
ESPECIFICACION: OTRO : 912 RELOTEO LOTE #372PLAN POPULAR
PERSONAS QUE INTERVIENEN EN EL ACTO (X-Titular de derecho real del dominio, I-Titular de dominio incompleto)
A: MUNICIPIO DE ACACIAS X

ANOTACIÓN: Nro: 475 Fecha 8/8/1977 Radicación S/N
DOC: RESOLUCION 075 DEL: 19/7/1977 ALCALDIA MUNICIPAL DE ACACIAS VALOR ACTO: \$ 0
ESPECIFICACION: OTRO : 912 RELOTEO LOTE #373PLAN POPULAR
PERSONAS QUE INTERVIENEN EN EL ACTO (X-Titular de derecho real del dominio, I-Titular de dominio incompleto)
A: MUNICIPIO DE ACACIAS X

OFICINA DE REGISTRO DE INSTRUMENTOS PÚBLICOS
DE ACACIAS
CERTIFICADO DE TRADICIÓN
MATRÍCULA INMOBILIARIA

Nro Matrícula: 232-628

Impreso el 8 de Agosto de 2022 a las 01:48:29 pm

**"ESTE CERTIFICADO REFLEJA LA SITUACION JURIDICA DEL INMUEBLE
HASTA LA FECHA Y HORA DE SU EXPEDICION"**

No tiene validez sin la firma del registrador en la ultima pagina

ANOTACIÓN: Nro: 476 Fecha 8/8/1977 Radicación S/N
DOC: RESOLUCION 075 DEL: 19/7/1977 ALCALDIA MUNICIPAL DE ACACIAS VALOR ACTO: \$ 0
ESPECIFICACION: OTRO : 912 RELOTEO LOTE #374PLAN POPULAR
PERSONAS QUE INTERVIENEN EN EL ACTO (X-Titular de derecho real del dominio, I-Titular de dominio incompleto)
A: MUNICIPIO DE ACACIAS X

ANOTACIÓN: Nro: 477 Fecha 8/8/1977 Radicación S/N
DOC: RESOLUCION 075 DEL: 19/7/1977 ALCALDIA MUNICIPAL DE ACACIAS VALOR ACTO: \$ 0
ESPECIFICACION: OTRO : 912 RELOTEO LOTE #375PLAN POPULAR
PERSONAS QUE INTERVIENEN EN EL ACTO (X-Titular de derecho real del dominio, I-Titular de dominio incompleto)
A: MUNICIPIO DE ACACIAS X

ANOTACIÓN: Nro: 478 Fecha 8/8/1977 Radicación S/N
DOC: RESOLUCION 075 DEL: 19/7/1977 ALCALDIA MUNICIPAL DE ACACIAS VALOR ACTO: \$ 0
ESPECIFICACION: OTRO : 912 RELOTEO LOTE #376PLAN POPULAR
PERSONAS QUE INTERVIENEN EN EL ACTO (X-Titular de derecho real del dominio, I-Titular de dominio incompleto)
A: MUNICIPIO DE ACACIAS X

ANOTACIÓN: Nro: 479 Fecha 8/8/1977 Radicación S/N
DOC: RESOLUCION 075 DEL: 19/7/1977 ALCALDIA MUNICIPAL DE ACACIAS VALOR ACTO: \$ 0
ESPECIFICACION: OTRO : 912 RELOTEO LOTE #377PLAN POPULAR
PERSONAS QUE INTERVIENEN EN EL ACTO (X-Titular de derecho real del dominio, I-Titular de dominio incompleto)
A: MUNICIPIO DE ACACIAS X

ANOTACIÓN: Nro: 480 Fecha 8/8/1977 Radicación S/N
DOC: RESOLUCION 075 DEL: 19/7/1977 ALCALDIA MUNICIPAL DE ACACIAS VALOR ACTO: \$ 0
ESPECIFICACION: OTRO : 912 RELOTEO LOTE #378PLAN POPULAR
PERSONAS QUE INTERVIENEN EN EL ACTO (X-Titular de derecho real del dominio, I-Titular de dominio incompleto)
A: MUNICIPIO DE ACACIAS X

ANOTACIÓN: Nro: 481 Fecha 8/8/1977 Radicación S/N
DOC: RESOLUCION 075 DEL: 19/7/1977 ALCALDIA MUNICIPAL DE ACACIAS VALOR ACTO: \$ 0
ESPECIFICACION: OTRO : 912 RELOTEO LOTE #379PLAN POPULAR
PERSONAS QUE INTERVIENEN EN EL ACTO (X-Titular de derecho real del dominio, I-Titular de dominio incompleto)
A: MUNICIPIO DE ACACIAS X

ANOTACIÓN: Nro: 482 Fecha 8/8/1977 Radicación S/N
DOC: RESOLUCION 075 DEL: 19/7/1977 ALCALDIA MUNICIPAL DE ACACIAS VALOR ACTO: \$ 0
ESPECIFICACION: OTRO : 912 RELOTEO LOTE #380PLAN POPULAR
PERSONAS QUE INTERVIENEN EN EL ACTO (X-Titular de derecho real del dominio, I-Titular de dominio incompleto)
A: MUNICIPIO DE ACACIAS X

ANOTACIÓN: Nro: 483 Fecha 8/8/1977 Radicación S/N
DOC: RESOLUCION 075 DEL: 19/7/1977 ALCALDIA MUNICIPAL DE ACACIAS VALOR ACTO: \$ 0
ESPECIFICACION: OTRO : 912 RELOTEO LOTE #381PLAN POPULAR
PERSONAS QUE INTERVIENEN EN EL ACTO (X-Titular de derecho real del dominio, I-Titular de dominio incompleto)
A: MUNICIPIO DE ACACIAS X

**OFICINA DE REGISTRO DE INSTRUMENTOS PÚBLICOS
DE ACACIAS
CERTIFICADO DE TRADICIÓN
MATRÍCULA INMOBILIARIA**

Página: 62 - Turno 2022-232-1-20587

Nro Matrícula: 232-628

Impreso el 8 de Agosto de 2022 a las 01:48:29 pm

**"ESTE CERTIFICADO REFLEJA LA SITUACION JURIDICA DEL INMUEBLE
HASTA LA FECHA Y HORA DE SU EXPEDICION"**

No tiene validez sin la firma del registrador en la última página

ANOTACIÓN: Nro: 484 Fecha 8/8/1977 Radicación S/N
DOC: RESOLUCIÓN 075 DEL: 19/7/1977 ALCALDIA MUNICIPAL DE ACACIAS VALOR ACTO: \$ 0
ESPECIFICACION: OTRO : 912 RELOTEO LOTE #382PLAN POPULAR
PERSONAS QUE INTERVIENEN EN EL ACTO (X-Titular de derecho real del dominio, I-Titular de dominio incompleto)
A: MUNICIPIO DE ACACIAS X

ANOTACIÓN: Nro: 485 Fecha 8/8/1977 Radicación S/N
DOC: RESOLUCIÓN 075 DEL: 19/7/1977 ALCALDIA MUNICIPAL DE ACACIAS VALOR ACTO: \$ 0
ESPECIFICACION: OTRO : 912 RELOTEO LOTE #383 PLAN POPULAR
PERSONAS QUE INTERVIENEN EN EL ACTO (X-Titular de derecho real del dominio, I-Titular de dominio incompleto)
A: MUNICIPIO DE ACACIAS X

ANOTACIÓN: Nro: 486 Fecha 8/8/1977 Radicación S/N
DOC: RESOLUCIÓN 075 DEL: 19/7/1977 ALCALDIA MUNICIPAL DE ACACIAS VALOR ACTO: \$ 0
ESPECIFICACION: OTRO : 912 RELOTEO LOTE #384PLAN POPULAR
PERSONAS QUE INTERVIENEN EN EL ACTO (X-Titular de derecho real del dominio, I-Titular de dominio incompleto)
A: MUNICIPIO DE ACACIAS X

ANOTACIÓN: Nro: 487 Fecha 8/8/1977 Radicación S/N
DOC: RESOLUCIÓN 075 DEL: 19/7/1977 ALCALDIA MUNICIPAL DE ACACIAS VALOR ACTO: \$ 0
ESPECIFICACION: OTRO : 912 RELOTEO LOTE #385PLAN POPULAR
PERSONAS QUE INTERVIENEN EN EL ACTO (X-Titular de derecho real del dominio, I-Titular de dominio incompleto)
A: MUNICIPIO DE ACACIAS X

ANOTACIÓN: Nro: 488 Fecha 8/8/1977 Radicación S/N
DOC: RESOLUCIÓN 075 DEL: 19/7/1977 ALCALDIA MUNICIPAL DE ACACIAS VALOR ACTO: \$ 0
ESPECIFICACION: OTRO : 912 RELOTEO LOTE #386PLAN POPULAR
PERSONAS QUE INTERVIENEN EN EL ACTO (X-Titular de derecho real del dominio, I-Titular de dominio incompleto)
A: MUNICIPIO DE ACACIAS X

ANOTACIÓN: Nro: 489 Fecha 8/8/1977 Radicación S/N
DOC: RESOLUCIÓN 075 DEL: 19/7/1977 ALCALDIA MUNICIPAL DE ACACIAS VALOR ACTO: \$ 0
ESPECIFICACION: OTRO : 912 RELOTEO LOTE #387 PLAN POPULAR
PERSONAS QUE INTERVIENEN EN EL ACTO (X-Titular de derecho real del dominio, I-Titular de dominio incompleto)
A: MUNICIPIO DE ACACIAS X

ANOTACIÓN: Nro: 490 Fecha 8/8/1977 Radicación S/N
DOC: RESOLUCIÓN 075 DEL: 19/7/1977 ALCALDIA MUNICIPAL DE ACACIAS VALOR ACTO: \$ 0
ESPECIFICACION: OTRO : 912 RELOTEO LOTE #388 PLAN POPULAR
PERSONAS QUE INTERVIENEN EN EL ACTO (X-Titular de derecho real del dominio, I-Titular de dominio incompleto)
A: MUNICIPIO DE ACACIAS X

ANOTACIÓN: Nro: 491 Fecha 8/8/1977 Radicación S/N
DOC: RESOLUCIÓN 075 DEL: 19/7/1977 ALCALDIA MUNICIPAL DE ACACIAS VALOR ACTO: \$ 0
ESPECIFICACION: OTRO : 912 RELOTEO LOTE #389 PLAN POPULAR
PERSONAS QUE INTERVIENEN EN EL ACTO (X-Titular de derecho real del dominio, I-Titular de dominio incompleto)
A: MUNICIPIO DE ACACIAS X

OFICINA DE REGISTRO DE INSTRUMENTOS PÚBLICOS
DE ACACIAS
CERTIFICADO DE TRADICIÓN
MATRÍCULA INMOBILIARIA

Página: 63 - Turno 2022-232-1-20587

Nro Matrícula: 232-628

Impreso el 8 de Agosto de 2022 a las 01:48:29 pm

**"ESTE CERTIFICADO REFLEJA LA SITUACION JURIDICA DEL INMUEBLE
HASTA LA FECHA Y HORA DE SU EXPEDICION"**

No tiene validez sin la firma del registrador en la última página

ANOTACIÓN: Nro: 492 Fecha 8/8/1977 Radicación S/N
DOC: RESOLUCION 075 DEL: 19/7/1977 ALCALDIA MUNICIPAL DE ACACIAS VALOR ACTO: \$ 0
ESPECIFICACION: OTRO : 912 RELOTEO LOTE #390 PLAN POPULAR
PERSONAS QUE INTERVIENEN EN EL ACTO (X-Titular de derecho real del dominio, I-Titular de dominio incompleto)
A: MUNICIPIO DE ACACIAS X

ANOTACIÓN: Nro: 493 Fecha 8/8/1977 Radicación S/N
DOC: RESOLUCION 075 DEL: 19/7/1977 ALCALDIA MUNICIPAL DE ACACIAS VALOR ACTO: \$ 0
ESPECIFICACION: OTRO : 912 RELOTEO LOTE #391 PLAN POPULAR
PERSONAS QUE INTERVIENEN EN EL ACTO (X-Titular de derecho real del dominio, I-Titular de dominio incompleto)
A: MUNICIPIO DE ACACIAS X

ANOTACIÓN: Nro: 494 Fecha 8/8/1977 Radicación S/N
DOC: RESOLUCION 075 DEL: 19/7/1977 ALCALDIA MUNICIPAL DE ACACIAS VALOR ACTO: \$ 0
ESPECIFICACION: OTRO : 912 RELOTEO LOTE #392 PLAN POPULAR
PERSONAS QUE INTERVIENEN EN EL ACTO (X-Titular de derecho real del dominio, I-Titular de dominio incompleto)
A: MUNICIPIO DE ACACIAS X

ANOTACIÓN: Nro: 495 Fecha 8/8/1977 Radicación S/N
DOC: RESOLUCION 075 DEL: 19/7/1977 ALCALDIA MUNICIPAL DE ACACIAS VALOR ACTO: \$ 0
ESPECIFICACION: OTRO : 912 RELOTEO LOTE #393 PLAN POPULAR
PERSONAS QUE INTERVIENEN EN EL ACTO (X-Titular de derecho real del dominio, I-Titular de dominio incompleto)
A: MUNICIPIO DE ACACIAS X

ANOTACIÓN: Nro: 496 Fecha 8/8/1977 Radicación S/N
DOC: RESOLUCION 075 DEL: 19/7/1977 ALCALDIA MUNICIPAL DE ACACIAS VALOR ACTO: \$ 0
ESPECIFICACION: OTRO : 912 RELOTEO LOTE #394 PLAN POPULAR
PERSONAS QUE INTERVIENEN EN EL ACTO (X-Titular de derecho real del dominio, I-Titular de dominio incompleto)
A: MUNICIPIO DE ACACIAS X

ANOTACIÓN: Nro: 497 Fecha 8/8/1977 Radicación S/N
DOC: RESOLUCION 075 DEL: 19/7/1977 ALCALDIA MUNICIPAL DE ACACIAS VALOR ACTO: \$ 0
ESPECIFICACION: OTRO : 912 RELOTEO LOTE #395 PLAN POPULAR
PERSONAS QUE INTERVIENEN EN EL ACTO (X-Titular de derecho real del dominio, I-Titular de dominio incompleto)
A: MUNICIPIO DE ACACIAS X

ANOTACIÓN: Nro: 498 Fecha 8/8/1977 Radicación S/N
DOC: RESOLUCION 075 DEL: 19/7/1977 ALCALDIA MUNICIPAL DE ACACIAS VALOR ACTO: \$ 0
ESPECIFICACION: OTRO : 912 RELOTEO LOTE #396 PLAN POPULAR
PERSONAS QUE INTERVIENEN EN EL ACTO (X-Titular de derecho real del dominio, I-Titular de dominio incompleto)
A: MUNICIPIO DE ACACIAS X

ANOTACIÓN: Nro: 499 Fecha 8/8/1977 Radicación S/N
DOC: RESOLUCION 075 DEL: 19/7/1977 ALCALDIA MUNICIPAL DE ACACIAS VALOR ACTO: \$ 0
ESPECIFICACION: OTRO : 912 RELOTEO LOTE #397 PLAN POPULAR
PERSONAS QUE INTERVIENEN EN EL ACTO (X-Titular de derecho real del dominio, I-Titular de dominio incompleto)
A: MUNICIPIO DE ACACIAS X

OFICINA DE REGISTRO DE INSTRUMENTOS PÚBLICOS
DE ACACIAS
CERTIFICADO DE TRADICIÓN
MATRÍCULA INMOBILIARIA

Página: 64 - Turno 2022-232-1-20587

Nro Matricula: 232-628

Impreso el 8 de Agosto de 2022 a las 01:48:29 pm

**"ESTE CERTIFICADO REFLEJA LA SITUACION JURIDICA DEL INMUEBLE
HASTA LA FECHA Y HORA DE SU EXPEDICION"**

No tiene validez sin la firma del registrador en la última página

ANOTACIÓN: Nro: 500 Fecha 8/8/1977 Radicación S/N
DOC: RESOLUCION 075 DEL: 19/7/1977 ALCALDIA MUNICIPAL DE ACACIAS VALOR ACTO: \$ 0
ESPECIFICACION: OTRO : 912 RELOTEO LOTE #398 PLAN POPULAR
PERSONAS QUE INTERVIENEN EN EL ACTO (X-Titular de derecho real del dominio, I-Titular de dominio incompleto)
A: MUNICIPIO DE ACACIAS X

ANOTACIÓN: Nro: 501 Fecha 8/8/1977 Radicación S/N
DOC: RESOLUCION 075 DEL: 19/7/1977 ALCALDIA MUNICIPAL DE ACACIAS VALOR ACTO: \$ 0
ESPECIFICACION: OTRO : 912 RELOTEO LOTE #399 PLAN POPULAR
PERSONAS QUE INTERVIENEN EN EL ACTO (X-Titular de derecho real del dominio, I-Titular de dominio incompleto)
A: MUNICIPIO DE ACACIAS X

ANOTACIÓN: Nro: 502 Fecha 8/8/1977 Radicación S/N
DOC: RESOLUCION 075 DEL: 19/7/1977 ALCALDIA MUNICIPAL DE ACACIAS VALOR ACTO: \$ 0
ESPECIFICACION: OTRO : 912 RELOTEO LOTE #400 PLAN POPULAR
PERSONAS QUE INTERVIENEN EN EL ACTO (X-Titular de derecho real del dominio, I-Titular de dominio incompleto)
A: MUNICIPIO DE ACACIAS X

ANOTACIÓN: Nro: 503 Fecha 8/8/1977 Radicación S/N
DOC: RESOLUCION 075 DEL: 19/7/1977 ALCALDIA MUNICIPAL DE ACACIAS VALOR ACTO: \$ 0
ESPECIFICACION: OTRO : 912 RELOTEO LOTE #401 PLAN POPULAR
PERSONAS QUE INTERVIENEN EN EL ACTO (X-Titular de derecho real del dominio, I-Titular de dominio incompleto)
A: MUNICIPIO DE ACACIAS X

ANOTACIÓN: Nro: 504 Fecha 8/8/1977 Radicación S/N
DOC: RESOLUCION 075 DEL: 19/7/1977 ALCALDIA MUNICIPAL DE ACACIAS VALOR ACTO: \$ 0
ESPECIFICACION: OTRO : 912 RELOTEO LOTE #402 PLAN POPULAR
PERSONAS QUE INTERVIENEN EN EL ACTO (X-Titular de derecho real del dominio, I-Titular de dominio incompleto)
A: MUNICIPIO DE ACACIAS X

ANOTACIÓN: Nro: 505 Fecha 8/8/1977 Radicación S/N
DOC: RESOLUCION 075 DEL: 19/7/1977 ALCALDIA MUNICIPAL DE ACACIAS VALOR ACTO: \$ 0
ESPECIFICACION: OTRO : 912 RELOTEO LOTE #403 PLAN POPULAR
PERSONAS QUE INTERVIENEN EN EL ACTO (X-Titular de derecho real del dominio, I-Titular de dominio incompleto)
A: MUNICIPIO DE ACACIAS X

ANOTACIÓN: Nro: 506 Fecha 8/8/1977 Radicación S/N
DOC: RESOLUCION 075 DEL: 19/7/1977 ALCALDIA MUNICIPAL DE ACACIAS VALOR ACTO: \$ 0
ESPECIFICACION: OTRO : 912 RELOTEO LOTE #404 PLAN POPULAR
PERSONAS QUE INTERVIENEN EN EL ACTO (X-Titular de derecho real del dominio, I-Titular de dominio incompleto)
A: MUNICIPIO DE ACACIAS X

ANOTACIÓN: Nro: 507 Fecha 8/8/1977 Radicación S/N
DOC: RESOLUCION 075 DEL: 19/7/1977 ALCALDIA MUNICIPAL DE ACACIAS VALOR ACTO: \$ 0
ESPECIFICACION: OTRO : 912 RELOTEO LOTE #405 PLAN POPULAR
PERSONAS QUE INTERVIENEN EN EL ACTO (X-Titular de derecho real del dominio, I-Titular de dominio incompleto)
A: MUNICIPIO DE ACACIAS X

OFICINA DE REGISTRO DE INSTRUMENTOS PÚBLICOS
DE ACACIAS
CERTIFICADO DE TRADICIÓN
MATRÍCULA INMOBILIARIA

Nro Matrícula: 232-628

Impreso el 8 de Agosto de 2022 a las 01:48:29 pm

**"ESTE CERTIFICADO REFLEJA LA SITUACION JURIDICA DEL INMUEBLE
HASTA LA FECHA Y HORA DE SU EXPEDICION"**

No tiene validez sin la firma del registrador en la última página

ANOTACIÓN: Nro: 508 Fecha 8/8/1977 Radicación S/N
DOC: RESOLUCION 075 DEL: 19/7/1977 ALCALDIA MUNICIPAL DE ACACIAS VALOR ACTO: \$ 0
ESPECIFICACION: OTRO : 912 RELOTEO LOTE #406 PLAN POPULAR
PERSONAS QUE INTERVIENEN EN EL ACTO (X-Titular de derecho real del dominio, I-Titular de dominio incompleto)
A: MUNICIPIO DE ACACIAS X

ANOTACIÓN: Nro: 509 Fecha 8/8/1977 Radicación S/N
DOC: RESOLUCION 075 DEL: 19/7/1977 ALCALDIA MUNICIPAL DE ACACIAS VALOR ACTO: \$ 0
ESPECIFICACION: OTRO : 912 RELOTEO LOTE #407 PLAN POPULAR
PERSONAS QUE INTERVIENEN EN EL ACTO (X-Titular de derecho real del dominio, I-Titular de dominio incompleto)
A: MUNICIPIO DE ACACIAS X

ANOTACIÓN: Nro: 510 Fecha 8/8/1977 Radicación S/N
DOC: RESOLUCION 075 DEL: 19/7/1977 ALCALDIA MUNICIPAL DE ACACIAS VALOR ACTO: \$ 0
ESPECIFICACION: OTRO : 912 RELOTEO LOTE #408 PLAN POPULAR
PERSONAS QUE INTERVIENEN EN EL ACTO (X-Titular de derecho real del dominio, I-Titular de dominio incompleto)
A: MUNICIPIO DE ACACIAS X

ANOTACIÓN: Nro: 511 Fecha 8/8/1977 Radicación S/N
DOC: RESOLUCION 075 DEL: 19/7/1977 ALCALDIA MUNICIPAL DE ACACIAS VALOR ACTO: \$ 0
ESPECIFICACION: OTRO : 912 RELOTEO LOTE #409 PLAN POPULAR
PERSONAS QUE INTERVIENEN EN EL ACTO (X-Titular de derecho real del dominio, I-Titular de dominio incompleto)
A: MUNICIPIO DE ACACIAS X

ANOTACIÓN: Nro: 512 Fecha 8/8/1977 Radicación S/N
DOC: RESOLUCION 075 DEL: 19/7/1977 ALCALDIA MUNICIPAL DE ACACIAS VALOR ACTO: \$ 0
ESPECIFICACION: OTRO : 912 RELOTEO LOTE #410 PLAN POPULAR
PERSONAS QUE INTERVIENEN EN EL ACTO (X-Titular de derecho real del dominio, I-Titular de dominio incompleto)
A: MUNICIPIO DE ACACIAS X

ANOTACIÓN: Nro: 513 Fecha 8/8/1977 Radicación S/N
DOC: RESOLUCION 075 DEL: 19/7/1977 ALCALDIA MUNICIPAL DE ACACIAS VALOR ACTO: \$ 0
ESPECIFICACION: OTRO : 912 RELOTEO LOTE #411 PLAN POPULAR
PERSONAS QUE INTERVIENEN EN EL ACTO (X-Titular de derecho real del dominio, I-Titular de dominio incompleto)
A: MUNICIPIO DE ACACIAS X

ANOTACIÓN: Nro: 514 Fecha 8/8/1977 Radicación S/N
DOC: RESOLUCION 075 DEL: 19/7/1977 ALCALDIA MUNICIPAL DE ACACIAS VALOR ACTO: \$ 0
ESPECIFICACION: OTRO : 912 RELOTEO LOTE #412 PLAN POPULAR
PERSONAS QUE INTERVIENEN EN EL ACTO (X-Titular de derecho real del dominio, I-Titular de dominio incompleto)
A: MUNICIPIO DE ACACIAS X

ANOTACIÓN: Nro: 515 Fecha 8/8/1977 Radicación S/N
DOC: RESOLUCION 075 DEL: 19/7/1977 ALCALDIA MUNICIPAL DE ACACIAS VALOR ACTO: \$ 0
ESPECIFICACION: OTRO : 912 RELOTEO LOTE #413 PLAN POPULAR
PERSONAS QUE INTERVIENEN EN EL ACTO (X-Titular de derecho real del dominio, I-Titular de dominio incompleto)
A: MUNICIPIO DE ACACIAS X

OFICINA DE REGISTRO DE INSTRUMENTOS PÚBLICOS
DE ACACIAS
CERTIFICADO DE TRADICIÓN
MATRÍCULA INMOBILIARIA

Página: 66 - Turno 2022-232-1-20587

Nro Matrícula: 232-628

Impreso el 8 de Agosto de 2022 a las 01:48:29 pm

**"ESTE CERTIFICADO REFLEJA LA SITUACION JURIDICA DEL INMUEBLE
HASTA LA FECHA Y HORA DE SU EXPEDICION"**

No tiene validez sin la firma del registrador en la última página

ANOTACIÓN: Nro: 516 Fecha 8/8/1977 Radicación S/N
DOC: RESOLUCION 075 DEL: 19/7/1977 ALCALDIA MUNICIPAL DE ACACIAS VALOR ACTO: \$ 0
ESPECIFICACION OTRO 912 RELOTEO LOTE #414 PLAN POPULAR
PERSONAS QUE INTERVIENEN EN EL ACTO (X-Titular de derecho real del dominio, I-Titular de dominio incompleto)
A: MUNICIPIO DE ACACIAS X

ANOTACIÓN: Nro: 517 Fecha 8/8/1977 Radicación S/N
DOC: RESOLUCION 075 DEL: 19/7/1977 ALCALDIA MUNICIPAL DE ACACIAS VALOR ACTO: \$ 0
ESPECIFICACION OTRO 912 RELOTEO LOTE #415 PLAN POPULAR
PERSONAS QUE INTERVIENEN EN EL ACTO (X-Titular de derecho real del dominio, I-Titular de dominio incompleto)
A: MUNICIPIO DE ACACIAS X

ANOTACIÓN: Nro: 518 Fecha 8/8/1977 Radicación S/N
DOC: RESOLUCION 075 DEL: 19/7/1977 ALCALDIA MUNICIPAL DE ACACIAS VALOR ACTO: \$ 0
ESPECIFICACION OTRO 912 RELOTEO LOTE #416 PLAN POPULAR
PERSONAS QUE INTERVIENEN EN EL ACTO (X-Titular de derecho real del dominio, I-Titular de dominio incompleto)
A: MUNICIPIO DE ACACIAS X

ANOTACIÓN: Nro: 519 Fecha 8/8/1977 Radicación S/N
DOC: RESOLUCION 075 DEL: 19/7/1977 ALCALDIA MUNICIPAL DE ACACIAS VALOR ACTO: \$ 0
ESPECIFICACION OTRO 912 RELOTEO LOTE #417 PLAN POPULAR
PERSONAS QUE INTERVIENEN EN EL ACTO (X-Titular de derecho real del dominio, I-Titular de dominio incompleto)
A: MUNICIPIO DE ACACIAS X

ANOTACIÓN: Nro: 520 Fecha 8/8/1977 Radicación S/N
DOC: RESOLUCION 075 DEL: 19/7/1977 ALCALDIA MUNICIPAL DE ACACIAS VALOR ACTO: \$ 0
ESPECIFICACION OTRO 912 RELOTEO LOTE #418 PLAN POPULAR
PERSONAS QUE INTERVIENEN EN EL ACTO (X-Titular de derecho real del dominio, I-Titular de dominio incompleto)
A: MUNICIPIO DE ACACIAS X

ANOTACIÓN: Nro: 521 Fecha 8/8/1977 Radicación S/N
DOC: RESOLUCION 075 DEL: 19/7/1977 ALCALDIA MUNICIPAL DE ACACIAS VALOR ACTO: \$ 0
ESPECIFICACION OTRO 912 RELOTEO LOTE #419 PLAN POPULAR
PERSONAS QUE INTERVIENEN EN EL ACTO (X-Titular de derecho real del dominio, I-Titular de dominio incompleto)
A: MUNICIPIO DE ACACIAS X

ANOTACIÓN: Nro: 522 Fecha 8/8/1977 Radicación S/N
DOC: RESOLUCION 075 DEL: 19/7/1977 ALCALDIA MUNICIPAL DE ACACIAS VALOR ACTO: \$ 0
ESPECIFICACION OTRO 912 RELOTEO LOTE #420 PLAN POPULAR
PERSONAS QUE INTERVIENEN EN EL ACTO (X-Titular de derecho real del dominio, I-Titular de dominio incompleto)
A: MUNICIPIO DE ACACIAS X

ANOTACIÓN: Nro: 523 Fecha 8/8/1977 Radicación S/N
DOC: RESOLUCION 075 DEL: 19/7/1977 ALCALDIA MUNICIPAL DE ACACIAS VALOR ACTO: \$ 0
ESPECIFICACION OTRO 912 RELOTEO LOTE #421 PLAN POPULAR
PERSONAS QUE INTERVIENEN EN EL ACTO (X-Titular de derecho real del dominio, I-Titular de dominio incompleto)
A: MUNICIPIO DE ACACIAS X

OFICINA DE REGISTRO DE INSTRUMENTOS PÚBLICOS
DE ACACIAS
CERTIFICADO DE TRADICIÓN
MATRÍCULA INMOBILIARIA

Página: 67 - Turno 2022-232-1-20567

Nro Matrícula: 232-628

Impreso el 8 de Agosto de 2022 a las 01:48:29 pm

**"ESTE CERTIFICADO REFLEJA LA SITUACION JURIDICA DEL INMUEBLE
HASTA LA FECHA Y HORA DE SU EXPEDICION"**

No tiene validez sin la firma del registrador en la última página

ANOTACIÓN: Nro: 524 Fecha 8/8/1977 Radicación S/N
DOC: RESOLUCION 075 DEL: 19/7/1977 ALCALDIA MUNICIPAL DE ACACIAS VALOR ACTO: \$ 0
ESPECIFICACION: OTRO : 912 RELOTEO LOTE #422 PLAN POPULAR
PERSONAS QUE INTERVIENEN EN EL ACTO (X-Titular de derecho real del dominio, I-Titular de dominio incompleto)
A: MUNICIPIO DE ACACIAS X

ANOTACIÓN: Nro: 525 Fecha 8/8/1977 Radicación S/N
DOC: RESOLUCION 075 DEL: 19/7/1977 ALCALDIA MUNICIPAL DE ACACIAS VALOR ACTO: \$ 0
ESPECIFICACION: OTRO : 912 RELOTEO LOTE #423 PLAN POPULAR
PERSONAS QUE INTERVIENEN EN EL ACTO (X-Titular de derecho real del dominio, I-Titular de dominio incompleto)
A: MUNICIPIO DE ACACIAS X

ANOTACIÓN: Nro: 526 Fecha 8/8/1977 Radicación S/N
DOC: RESOLUCION 075 DEL: 19/7/1977 ALCALDIA MUNICIPAL DE ACACIAS VALOR ACTO: \$ 0
ESPECIFICACION: OTRO : 912 RELOTEO LOTE #424 PLAN POPULAR
PERSONAS QUE INTERVIENEN EN EL ACTO (X-Titular de derecho real del dominio, I-Titular de dominio incompleto)
A: MUNICIPIO DE ACACIAS X

ANOTACIÓN: Nro: 527 Fecha 8/8/1977 Radicación S/N
DOC: RESOLUCION 075 DEL: 19/7/1977 ALCALDIA MUNICIPAL DE ACACIAS VALOR ACTO: \$ 0
ESPECIFICACION: OTRO : 912 RELOTEO LOTE #425 PLAN POPULAR
PERSONAS QUE INTERVIENEN EN EL ACTO (X-Titular de derecho real del dominio, I-Titular de dominio incompleto)
A: MUNICIPIO DE ACACIAS X

ANOTACIÓN: Nro: 528 Fecha 8/8/1977 Radicación S/N
DOC: RESOLUCION 075 DEL: 19/7/1977 ALCALDIA MUNICIPAL DE ACACIAS VALOR ACTO: \$ 0
ESPECIFICACION: OTRO : 912 RELOTEO LOTE #426 PLAN POPULAR
PERSONAS QUE INTERVIENEN EN EL ACTO (X-Titular de derecho real del dominio, I-Titular de dominio incompleto)
A: MUNICIPIO DE ACACIAS X

ANOTACIÓN: Nro: 529 Fecha 8/8/1977 Radicación S/N
DOC: RESOLUCION 075 DEL: 19/7/1977 ALCALDIA MUNICIPAL DE ACACIAS VALOR ACTO: \$ 0
ESPECIFICACION: OTRO : 912 RELOTEO LOTE #427 PLAN POPULAR
PERSONAS QUE INTERVIENEN EN EL ACTO (X-Titular de derecho real del dominio, I-Titular de dominio incompleto)
A: MUNICIPIO DE ACACIAS X

ANOTACIÓN: Nro: 530 Fecha 8/8/1977 Radicación S/N
DOC: RESOLUCION 075 DEL: 19/7/1977 ALCALDIA MUNICIPAL DE ACACIAS VALOR ACTO: \$ 0
ESPECIFICACION: OTRO : 912 RELOTEO LOTE #428 PLAN POPULAR
PERSONAS QUE INTERVIENEN EN EL ACTO (X-Titular de derecho real del dominio, I-Titular de dominio incompleto)
A: MUNICIPIO DE ACACIAS X

ANOTACIÓN: Nro: 531 Fecha 8/8/1977 Radicación S/N
DOC: RESOLUCION 075 DEL: 19/7/1977 ALCALDIA MUNICIPAL DE ACACIAS VALOR ACTO: \$ 0
ESPECIFICACION: OTRO : 912 RELOTEO LOTE #429 PLAN POPULAR
PERSONAS QUE INTERVIENEN EN EL ACTO (X-Titular de derecho real del dominio, I-Titular de dominio incompleto)
A: MUNICIPIO DE ACACIAS X

**OFICINA DE REGISTRO DE INSTRUMENTOS PÚBLICOS
DE ACACIAS
CERTIFICADO DE TRADICIÓN
MATRÍCULA INMOBILIARIA**

Página: 68 - Turno 2022-232-1-20587

Nro Matrícula: 232-628

Impreso el 8 de Agosto de 2022 a las 01:48:29 pm

**"ESTE CERTIFICADO REFLEJA LA SITUACION JURIDICA DEL INMUEBLE
HASTA LA FECHA Y HORA DE SU EXPEDICION"**

No tiene validez sin la firma del registrador en la última página

ANOTACIÓN: Nro: 532 Fecha 8/8/1977 Radicación S/N
DOC. RESOLUCION 075 DEL: 19/7/1977 ALCALDIA MUNICIPAL DE ACACIAS VALOR ACTO: \$ 0
ESPECIFICACION: OTRO : 912 RELOTEO LOTE #430 PLAN POPULAR
PERSONAS QUE INTERVIENEN EN EL ACTO (X-Titular de derecho real del dominio, I-Titular de dominio incompleto)
A: MUNICIPIO DE ACACIAS X

ANOTACIÓN: Nro: 533 Fecha 8/8/1977 Radicación S/N
DOC. RESOLUCION 075 DEL: 19/7/1977 ALCALDIA MUNICIPAL DE ACACIAS VALOR ACTO: \$ 0
ESPECIFICACION: OTRO : 912 RELOTEO LOTE #431 PLAN POPULAR
PERSONAS QUE INTERVIENEN EN EL ACTO (X-Titular de derecho real del dominio, I-Titular de dominio incompleto)
A: MUNICIPIO DE ACACIAS X

ANOTACIÓN: Nro: 534 Fecha 8/8/1977 Radicación S/N
DOC. RESOLUCION 075 DEL: 19/7/1977 ALCALDIA MUNICIPAL DE ACACIAS VALOR ACTO: \$ 0
ESPECIFICACION: OTRO : 912 RELOTEO LOTE #432 PLAN POPULAR
PERSONAS QUE INTERVIENEN EN EL ACTO (X-Titular de derecho real del dominio, I-Titular de dominio incompleto)
A: MUNICIPIO DE ACACIAS X

ANOTACIÓN: Nro: 535 Fecha 8/8/1977 Radicación S/N
DOC. RESOLUCION 075 DEL: 19/7/1977 ALCALDIA MUNICIPAL DE ACACIAS VALOR ACTO: \$ 0
ESPECIFICACION: OTRO : 912 RELOTEO LOTE #433 PLAN POPULAR
PERSONAS QUE INTERVIENEN EN EL ACTO (X-Titular de derecho real del dominio, I-Titular de dominio incompleto)
A: MUNICIPIO DE ACACIAS X

ANOTACIÓN: Nro: 536 Fecha 8/8/1977 Radicación S/N
DOC. RESOLUCION 075 DEL: 19/7/1977 ALCALDIA MUNICIPAL DE ACACIAS VALOR ACTO: \$ 0
ESPECIFICACION: OTRO : 912 RELOTEO LOTE #434 PLAN POPULAR
PERSONAS QUE INTERVIENEN EN EL ACTO (X-Titular de derecho real del dominio, I-Titular de dominio incompleto)
A: MUNICIPIO DE ACACIAS X

ANOTACIÓN: Nro: 537 Fecha 8/8/1977 Radicación S/N
DOC. RESOLUCION 075 DEL: 19/7/1977 ALCALDIA MUNICIPAL DE ACACIAS VALOR ACTO: \$ 0
ESPECIFICACION: OTRO : 912 RELOTEO LOTE #435 PLAN POPULAR
PERSONAS QUE INTERVIENEN EN EL ACTO (X-Titular de derecho real del dominio, I-Titular de dominio incompleto)
A: MUNICIPIO DE ACACIAS X

ANOTACIÓN: Nro: 538 Fecha 8/8/1977 Radicación S/N
DOC. RESOLUCION 075 DEL: 19/7/1977 ALCALDIA MUNICIPAL DE ACACIAS VALOR ACTO: \$ 0
ESPECIFICACION: OTRO : 912 RELOTEO LOTE #436 PLAN POPULAR
PERSONAS QUE INTERVIENEN EN EL ACTO (X-Titular de derecho real del dominio, I-Titular de dominio incompleto)
A: MUNICIPIO DE ACACIAS X

ANOTACIÓN: Nro: 539 Fecha 8/8/1977 Radicación S/N
DOC. RESOLUCION 075 DEL: 19/7/1977 ALCALDIA MUNICIPAL DE ACACIAS VALOR ACTO: \$ 0
ESPECIFICACION: OTRO : 912 RELOTEO LOTE #437 PLAN POPULAR
PERSONAS QUE INTERVIENEN EN EL ACTO (X-Titular de derecho real del dominio, I-Titular de dominio incompleto)
A: MUNICIPIO DE ACACIAS X

**OFICINA DE REGISTRO DE INSTRUMENTOS PÚBLICOS
DE ACACIAS
CERTIFICADO DE TRADICIÓN
MATRÍCULA INMOBILIARIA**

Página: 69 - Turno 2022-232-1-20587

Nro Matrícula: 232-628

Impreso el 8 de Agosto de 2022 a las 01:48:29 pm

**"ESTE CERTIFICADO REFLEJA LA SITUACION JURIDICA DEL INMUEBLE
HASTA LA FECHA Y HORA DE SU EXPEDICION"**

No tiene validez sin la firma del registrador en la última página

ANOTACIÓN: Nro: 540 Fecha 8/8/1977 Radicación S/N
DOC: RESOLUCION 075 DEL: 19/7/1977 ALCALDIA MUNICIPAL DE ACACIAS VALOR ACTO: \$ 0
ESPECIFICACION OTRO : 912 RELOTEO LOTE #438 PLAN POPULAR
PERSONAS QUE INTERVIENEN EN EL ACTO (X-Titular de derecho real del dominio, I-Titular de dominio incompleto)
A: MUNICIPIO DE ACACIAS X

ANOTACIÓN: Nro: 541 Fecha 8/8/1977 Radicación S/N
DOC: RESOLUCION 075 DEL: 19/7/1977 ALCALDIA MUNICIPAL DE ACACIAS VALOR ACTO: \$ 0
ESPECIFICACION OTRO : 912 RELOTEO LOTE #439 PLAN POPULAR
PERSONAS QUE INTERVIENEN EN EL ACTO (X-Titular de derecho real del dominio, I-Titular de dominio incompleto)
A: MUNICIPIO DE ACACIAS X

ANOTACIÓN: Nro: 542 Fecha 8/8/1977 Radicación S/N
DOC: RESOLUCION 075 DEL: 19/7/1977 ALCALDIA MUNICIPAL DE ACACIAS VALOR ACTO: \$ 0
ESPECIFICACION OTRO : 912 RELOTEO LOTE #440 PLAN POPULAR
PERSONAS QUE INTERVIENEN EN EL ACTO (X-Titular de derecho real del dominio, I-Titular de dominio incompleto)
A: MUNICIPIO DE ACACIAS X

ANOTACIÓN: Nro: 543 Fecha 8/8/1977 Radicación S/N
DOC: RESOLUCION 075 DEL: 19/7/1977 ALCALDIA MUNICIPAL DE ACACIAS VALOR ACTO: \$ 0
ESPECIFICACION OTRO : 912 RELOTEO LOTE #441 PLAN POPULAR
PERSONAS QUE INTERVIENEN EN EL ACTO (X-Titular de derecho real del dominio, I-Titular de dominio incompleto)
A: MUNICIPIO DE ACACIAS X

ANOTACIÓN: Nro: 544 Fecha 8/8/1977 Radicación S/N
DOC: RESOLUCION 075 DEL: 19/7/1977 ALCALDIA MUNICIPAL DE ACACIAS VALOR ACTO: \$ 0
ESPECIFICACION OTRO : 912 RELOTEO LOTE #442 PLAN POPULAR
PERSONAS QUE INTERVIENEN EN EL ACTO (X-Titular de derecho real del dominio, I-Titular de dominio incompleto)
A: MUNICIPIO DE ACACIAS X

ANOTACIÓN: Nro: 545 Fecha 8/8/1977 Radicación S/N
DOC: RESOLUCION 075 DEL: 19/7/1977 ALCALDIA MUNICIPAL DE ACACIAS VALOR ACTO: \$ 0
ESPECIFICACION OTRO : 912 RELOTEO LOTE #443 PLAN POPULAR
PERSONAS QUE INTERVIENEN EN EL ACTO (X-Titular de derecho real del dominio, I-Titular de dominio incompleto)
A: MUNICIPIO DE ACACIAS X

ANOTACIÓN: Nro: 546 Fecha 8/8/1977 Radicación S/N
DOC: RESOLUCION 075 DEL: 19/7/1977 ALCALDIA MUNICIPAL DE ACACIAS VALOR ACTO: \$ 0
ESPECIFICACION OTRO : 912 RELOTEO LOTE #444 PLAN POPULAR
PERSONAS QUE INTERVIENEN EN EL ACTO (X-Titular de derecho real del dominio, I-Titular de dominio incompleto)
A: MUNICIPIO DE ACACIAS X

ANOTACIÓN: Nro: 547 Fecha 8/8/1977 Radicación S/N
DOC: RESOLUCION 075 DEL: 19/7/1977 ALCALDIA MUNICIPAL DE ACACIAS VALOR ACTO: \$ 0
ESPECIFICACION OTRO : 912 RELOTEO LOTE #445 PLAN POPULAR
PERSONAS QUE INTERVIENEN EN EL ACTO (X-Titular de derecho real del dominio, I-Titular de dominio incompleto)
A: MUNICIPIO DE ACACIAS X

OFICINA DE REGISTRO DE INSTRUMENTOS PÚBLICOS
DE ACACIAS
CERTIFICADO DE TRADICIÓN
MATRÍCULA INMOBILIARIA

Página: 70 - Turno 2022-232-1-20587

Nro Matrícula: 232-628

Impreso el 8 de Agosto de 2022 a las 01:48:29 pm

**"ESTE CERTIFICADO REFLEJA LA SITUACION JURIDICA DEL INMUEBLE
HASTA LA FECHA Y HORA DE SU EXPEDICION"**

No tiene validez sin la firma del registrador en la última página

ANOTACIÓN: Nro: 548 Fecha 8/8/1977 Radicación S/N
DOC: RESOLUCION 075 DEL: 19/7/1977 ALCALDIA MUNICIPAL DE ACACIAS VALOR ACTO: \$ 0
ESPECIFICACION: OTRO : 912 RELOTEO LOTE #446 PLAN POPULAR
PERSONAS QUE INTERVIENEN EN EL ACTO (X-Titular de derecho real del dominio, I-Titular de dominio incompleto)
A: MUNICIPIO DE ACACIAS X

ANOTACIÓN: Nro: 549 Fecha 8/8/1977 Radicación S/N
DOC: RESOLUCION 075 DEL: 19/7/1977 ALCALDIA MUNICIPAL DE ACACIAS VALOR ACTO: \$ 0
ESPECIFICACION: OTRO : 912 RELOTEO LOTE #447 PLAN POPULAR
PERSONAS QUE INTERVIENEN EN EL ACTO (X-Titular de derecho real del dominio, I-Titular de dominio incompleto)
A: MUNICIPIO DE ACACIAS X

ANOTACIÓN: Nro: 550 Fecha 8/8/1977 Radicación S/N
DOC: RESOLUCION 075 DEL: 19/7/1977 ALCALDIA MUNICIPAL DE ACACIAS VALOR ACTO: \$ 0
ESPECIFICACION: OTRO : 912 RELOTEO LOTE PUESTO DE POLICIA PLAN POPULAR
PERSONAS QUE INTERVIENEN EN EL ACTO (X-Titular de derecho real del dominio, I-Titular de dominio incompleto)
A: MUNICIPIO DE ACACIAS X

ANOTACIÓN: Nro: 551 Fecha 8/8/1977 Radicación S/N
DOC: RESOLUCION 075 DEL: 19/7/1977 ALCALDIA MUNICIPAL DE ACACIAS VALOR ACTO: \$ 0
ESPECIFICACION: OTRO : 912 RELOTEO LOTE #448 PLAN POPULAR
PERSONAS QUE INTERVIENEN EN EL ACTO (X-Titular de derecho real del dominio, I-Titular de dominio incompleto)
A: MUNICIPIO DE ACACIAS X

ANOTACIÓN: Nro: 552 Fecha 8/8/1977 Radicación S/N
DOC: RESOLUCION 075 DEL: 19/7/1977 ALCALDIA MUNICIPAL DE ACACIAS VALOR ACTO: \$ 0
ESPECIFICACION: OTRO : 912 RELOTEO LOTE #449 PLAN POPULAR
PERSONAS QUE INTERVIENEN EN EL ACTO (X-Titular de derecho real del dominio, I-Titular de dominio incompleto)
A: MUNICIPIO DE ACACIAS X

ANOTACIÓN: Nro: 553 Fecha 8/8/1977 Radicación S/N
DOC: RESOLUCION 075 DEL: 19/7/1977 ALCALDIA MUNICIPAL DE ACACIAS VALOR ACTO: \$ 0
ESPECIFICACION: OTRO : 912 RELOTEO LOTE #450 PLAN POPULAR
PERSONAS QUE INTERVIENEN EN EL ACTO (X-Titular de derecho real del dominio, I-Titular de dominio incompleto)
A: MUNICIPIO DE ACACIAS X

ANOTACIÓN: Nro: 554 Fecha 8/8/1977 Radicación S/N
DOC: RESOLUCION 075 DEL: 19/7/1977 ALCALDIA MUNICIPAL DE ACACIAS VALOR ACTO: \$ 0
ESPECIFICACION: OTRO : 912 RELOTEO LOTE #451 PLAN POPULAR
PERSONAS QUE INTERVIENEN EN EL ACTO (X-Titular de derecho real del dominio, I-Titular de dominio incompleto)
A: MUNICIPIO DE ACACIAS X

ANOTACIÓN: Nro: 555 Fecha 8/8/1977 Radicación S/N
DOC: RESOLUCION 075 DEL: 19/7/1977 ALCALDIA MUNICIPAL DE ACACIAS VALOR ACTO: \$ 0
ESPECIFICACION: OTRO : 912 RELOTEO LOTE #452 PLAN POPULAR
PERSONAS QUE INTERVIENEN EN EL ACTO (X-Titular de derecho real del dominio, I-Titular de dominio incompleto)
A: MUNICIPIO DE ACACIAS X

**OFICINA DE REGISTRO DE INSTRUMENTOS PÚBLICOS
DE ACACIAS
CERTIFICADO DE TRADICIÓN
MATRÍCULA INMOBILIARIA**

Página. 71 - Turno 2022-232-1-20587

Nro Matricula: 232-628

Impreso el 8 de Agosto de 2022 a las 01:48:29 pm

**"ESTE CERTIFICADO REFLEJA LA SITUACIÓN JURÍDICA DEL INMUEBLE
HASTA LA FECHA Y HORA DE SU EXPEDICIÓN"**

No tiene validez sin la firma del registrador en la última página

ANOTACIÓN: Nro: 556 Fecha 8/8/1977 Radicación S/N
DOC: RESOLUCION 075 DEL: 19/7/1977 ALCALDIA MUNICIPAL DE ACACIAS VALOR ACTO: \$ 0
ESPECIFICACION: OTRO : 912 RELOTEO LOTE #453 PLAN POPULAR
PERSONAS QUE INTERVIENEN EN EL ACTO (X-Titular de derecho real del dominio, I-Titular de dominio incompleto)
A: MUNICIPIO DE ACACIAS X

ANOTACIÓN: Nro: 557 Fecha 8/8/1977 Radicación S/N
DOC: RESOLUCION 075 DEL: 19/7/1977 ALCALDIA MUNICIPAL DE ACACIAS VALOR ACTO: \$ 0
ESPECIFICACION: OTRO : 912 RELOTEO LOTE #454 PLAN POPULAR
PERSONAS QUE INTERVIENEN EN EL ACTO (X-Titular de derecho real del dominio, I-Titular de dominio incompleto)
A: MUNICIPIO DE ACACIAS X

ANOTACIÓN: Nro: 558 Fecha 8/8/1977 Radicación S/N
DOC: RESOLUCION 075 DEL: 19/7/1977 ALCALDIA MUNICIPAL DE ACACIAS VALOR ACTO: \$ 0
ESPECIFICACION: OTRO : 912 RELOTEO LOTE #455 PLAN POPULAR
PERSONAS QUE INTERVIENEN EN EL ACTO (X-Titular de derecho real del dominio, I-Titular de dominio incompleto)
A: MUNICIPIO DE ACACIAS X

ANOTACIÓN: Nro: 559 Fecha 8/8/1977 Radicación S/N
DOC: RESOLUCION 075 DEL: 19/7/1977 ALCALDIA MUNICIPAL DE ACACIAS VALOR ACTO: \$ 0
ESPECIFICACION: OTRO : 912 RELOTEO LOTE #456 PLAN POPULAR
PERSONAS QUE INTERVIENEN EN EL ACTO (X-Titular de derecho real del dominio, I-Titular de dominio incompleto)
A: MUNICIPIO DE ACACIAS X

ANOTACIÓN: Nro: 560 Fecha 8/8/1977 Radicación S/N
DOC: RESOLUCION 075 DEL: 19/7/1977 ALCALDIA MUNICIPAL DE ACACIAS VALOR ACTO: \$ 0
ESPECIFICACION: OTRO : 912 RELOTEO LOTE #457 PLAN POPULAR
PERSONAS QUE INTERVIENEN EN EL ACTO (X-Titular de derecho real del dominio, I-Titular de dominio incompleto)
A: MUNICIPIO DE ACACIAS X

ANOTACIÓN: Nro: 561 Fecha 8/8/1977 Radicación S/N
DOC: RESOLUCION 075 DEL: 19/7/1977 ALCALDIA MUNICIPAL DE ACACIAS VALOR ACTO: \$ 0
ESPECIFICACION: OTRO : 912 RELOTEO LOTE #458 PLAN POPULAR
PERSONAS QUE INTERVIENEN EN EL ACTO (X-Titular de derecho real del dominio, I-Titular de dominio incompleto)
A: MUNICIPIO DE ACACIAS X

ANOTACIÓN: Nro: 562 Fecha 8/8/1977 Radicación S/N
DOC: RESOLUCION 075 DEL: 19/7/1977 ALCALDIA MUNICIPAL DE ACACIAS VALOR ACTO: \$ 0
ESPECIFICACION: OTRO : 912 RELOTEO LOTE #459 PLAN POPULAR
PERSONAS QUE INTERVIENEN EN EL ACTO (X-Titular de derecho real del dominio, I-Titular de dominio incompleto)
A: MUNICIPIO DE ACACIAS X

ANOTACIÓN: Nro: 563 Fecha 8/8/1977 Radicación S/N
DOC: RESOLUCION 075 DEL: 19/7/1977 ALCALDIA MUNICIPAL DE ACACIAS VALOR ACTO: \$ 0
ESPECIFICACION: OTRO : 912 RELOTEO LOTE #460 PLAN POPULAR
PERSONAS QUE INTERVIENEN EN EL ACTO (X-Titular de derecho real del dominio, I-Titular de dominio incompleto)
A: MUNICIPIO DE ACACIAS X

OFICINA DE REGISTRO DE INSTRUMENTOS PÚBLICOS
DE ACACIAS
CERTIFICADO DE TRADICIÓN
MATRÍCULA INMOBILIARIA

Página 72 - Turno 2022-232-1-20587

Nro Matricula: 232-628

Impreso el 8 de Agosto de 2022 a las 01:48:29 pm

**"ESTE CERTIFICADO REFLEJA LA SITUACION JURIDICA DEL INMUEBLE
HASTA LA FECHA Y HORA DE SU EXPEDICION"**

No tiene validez sin la firma del registrador en la última página

ANOTACIÓN: Nro: 564 Fecha 8/8/1977 Radicación S/N
DOC: RESOLUCION 075 DEL: 19/7/1977 ALCALDIA MUNICIPAL DE ACACIAS VALOR ACTO: \$ 0
ESPECIFICACION: OTRO : 912 RELOTEO LOTE #461 PLAN POPULAR
PERSONAS QUE INTERVIENEN EN EL ACTO (X-Titular de derecho real del dominio, I-Titular de dominio incompleto)
A: MUNICIPIO DE ACACIAS X

ANOTACIÓN: Nro: 565 Fecha 8/8/1977 Radicación S/N
DOC: RESOLUCION 075 DEL: 19/7/1977 ALCALDIA MUNICIPAL DE ACACIAS VALOR ACTO: \$ 0
ESPECIFICACION: OTRO : 912 RELOTEO LOTE #462 PLAN POPULAR
PERSONAS QUE INTERVIENEN EN EL ACTO (X-Titular de derecho real del dominio, I-Titular de dominio incompleto)
A: MUNICIPIO DE ACACIAS X

ANOTACIÓN: Nro: 566 Fecha 8/8/1977 Radicación S/N
DOC: RESOLUCION 075 DEL: 19/7/1977 ALCALDIA MUNICIPAL DE ACACIAS VALOR ACTO: \$ 0
ESPECIFICACION: OTRO : 912 RELOTEO LOTE #463 PLAN POPULAR
PERSONAS QUE INTERVIENEN EN EL ACTO (X-Titular de derecho real del dominio, I-Titular de dominio incompleto)
A: MUNICIPIO DE ACACIAS X

ANOTACIÓN: Nro: 567 Fecha 8/8/1977 Radicación S/N
DOC: RESOLUCION 075 DEL: 19/7/1977 ALCALDIA MUNICIPAL DE ACACIAS VALOR ACTO: \$ 0
ESPECIFICACION: OTRO : 912 RELOTEO LOTE #464 PLAN POPULAR
PERSONAS QUE INTERVIENEN EN EL ACTO (X-Titular de derecho real del dominio, I-Titular de dominio incompleto)
A: MUNICIPIO DE ACACIAS X

ANOTACIÓN: Nro: 568 Fecha 8/8/1977 Radicación S/N
DOC: RESOLUCION 075 DEL: 19/7/1977 ALCALDIA MUNICIPAL DE ACACIAS VALOR ACTO: \$ 0
ESPECIFICACION: OTRO : 912 RELOTEO LOTE #465 PLAN POPULAR
PERSONAS QUE INTERVIENEN EN EL ACTO (X-Titular de derecho real del dominio, I-Titular de dominio incompleto)
A: MUNICIPIO DE ACACIAS X

ANOTACIÓN: Nro: 569 Fecha 8/8/1977 Radicación S/N
DOC: RESOLUCION 075 DEL: 19/7/1977 ALCALDIA MUNICIPAL DE ACACIAS VALOR ACTO: \$ 0
ESPECIFICACION: OTRO : 912 RELOTEO LOTE #466 PLAN POPULAR
PERSONAS QUE INTERVIENEN EN EL ACTO (X-Titular de derecho real del dominio, I-Titular de dominio incompleto)
A: MUNICIPIO DE ACACIAS X

ANOTACIÓN: Nro: 570 Fecha 8/8/1977 Radicación S/N
DOC: RESOLUCION 075 DEL: 19/7/1977 ALCALDIA MUNICIPAL DE ACACIAS VALOR ACTO: \$ 0
ESPECIFICACION: OTRO : 912 RELOTEO LOTE #467 PLAN POPULAR
PERSONAS QUE INTERVIENEN EN EL ACTO (X-Titular de derecho real del dominio, I-Titular de dominio incompleto)
A: MUNICIPIO DE ACACIAS X

ANOTACIÓN: Nro: 571 Fecha 8/8/1977 Radicación S/N
DOC: RESOLUCION 075 DEL: 19/7/1977 ALCALDIA MUNICIPAL DE ACACIAS VALOR ACTO: \$ 0
ESPECIFICACION: OTRO : 912 RELOTEO LOTE #468 PLAN POPULAR
PERSONAS QUE INTERVIENEN EN EL ACTO (X-Titular de derecho real del dominio, I-Titular de dominio incompleto)
A: MUNICIPIO DE ACACIAS X

**OFICINA DE REGISTRO DE INSTRUMENTOS PÚBLICOS
DE ACACIAS
CERTIFICADO DE TRADICIÓN
MATRÍCULA INMOBILIARIA**

Página: 73 - Turno 2022-232-1-20587

Nro Matricula: 232-628

Impreso el 8 de Agosto de 2022 a las 01:48:29 pm

**"ESTE CERTIFICADO REFLEJA LA SITUACION JURIDICA DEL INMUEBLE
HASTA LA FECHA Y HORA DE SU EXPEDICION"**

No tiene validez sin la firma del registrador en la última página

ANOTACIÓN: Nro: 572 Fecha 8/8/1977 Radicación S/N
DOC. RESOLUCION 075 DEL: 19/7/1977 ALCALDIA MUNICIPAL DE ACACIAS VALOR ACTO: \$ 0
ESPECIFICACION OTRO : 912 RELOTEO LOTE#469PLAN POPULAR
PERSONAS QUE INTERVIENEN EN EL ACTO (X-Titular de derecho real del dominio, I-Titular de dominio incompleto)
A: MUNICIPIO DE ACACIAS X

ANOTACIÓN: Nro: 573 Fecha 8/8/1977 Radicación S/N
DOC. RESOLUCION 075 DEL: 19/7/1977 ALCALDIA MUNICIPAL DE ACACIAS VALOR ACTO: \$ 0
ESPECIFICACION OTRO : 912 RELOTEO LOTE#470PLAN POPULAR
PERSONAS QUE INTERVIENEN EN EL ACTO (X-Titular de derecho real del dominio, I-Titular de dominio incompleto)
A: MUNICIPIO DE ACACIAS X

ANOTACIÓN: Nro: 574 Fecha 8/8/1977 Radicación S/N
DOC. RESOLUCION 075 DEL: 19/7/1977 ALCALDIA MUNICIPAL DE ACACIAS VALOR ACTO: \$ 0
ESPECIFICACION OTRO : 912 RELOTEO LOTE#471PLAN POPULAR
PERSONAS QUE INTERVIENEN EN EL ACTO (X-Titular de derecho real del dominio, I-Titular de dominio incompleto)
A: MUNICIPIO DE ACACIAS X

ANOTACIÓN: Nro: 575 Fecha 8/8/1977 Radicación S/N
DOC. RESOLUCION 075 DEL: 19/7/1977 ALCALDIA MUNICIPAL DE ACACIAS VALOR ACTO: \$ 0
ESPECIFICACION OTRO : 912 RELOTEO LOTE#472PLAN POPULAR
PERSONAS QUE INTERVIENEN EN EL ACTO (X-Titular de derecho real del dominio, I-Titular de dominio incompleto)
A: MUNICIPIO DE ACACIAS X

ANOTACIÓN: Nro: 576 Fecha 8/8/1977 Radicación S/N
DOC. RESOLUCION 075 DEL: 19/7/1977 ALCALDIA MUNICIPAL DE ACACIAS VALOR ACTO: \$ 0
ESPECIFICACION OTRO : 912 RELOTEO LOTE#473PLAN POPULAR
PERSONAS QUE INTERVIENEN EN EL ACTO (X-Titular de derecho real del dominio, I-Titular de dominio incompleto)
A: MUNICIPIO DE ACACIAS X

ANOTACIÓN: Nro: 577 Fecha 8/8/1977 Radicación S/N
DOC. RESOLUCION 075 DEL: 19/7/1977 ALCALDIA MUNICIPAL DE ACACIAS VALOR ACTO: \$ 0
ESPECIFICACION OTRO : 912 RELOTEO LOTE ZONAS VERDES 1 PLAN RESIDENCIAL
PERSONAS QUE INTERVIENEN EN EL ACTO (X-Titular de derecho real del dominio, I-Titular de dominio incompleto)
A: MUNICIPIO DE ACACIAS X

ANOTACIÓN: Nro: 578 Fecha 8/8/1977 Radicación S/N
DOC. RESOLUCION 075 DEL: 19/7/1977 ALCALDIA MUNICIPAL DE ACACIAS VALOR ACTO: \$ 0
ESPECIFICACION OTRO : 912 RELOTEO LOTE ZONAS VERDES 2 PLAN RESIDENCIAL
PERSONAS QUE INTERVIENEN EN EL ACTO (X-Titular de derecho real del dominio, I-Titular de dominio incompleto)
A: MUNICIPIO DE ACACIAS X

ANOTACIÓN: Nro: 579 Fecha 8/8/1977 Radicación S/N
DOC. RESOLUCION 075 DEL: 19/7/1977 ALCALDIA MUNICIPAL DE ACACIAS VALOR ACTO: \$ 0
ESPECIFICACION OTRO : 912 RELOTEO LOTE ZONA ESCOLAR PLAN POPULAR
PERSONAS QUE INTERVIENEN EN EL ACTO (X-Titular de derecho real del dominio, I-Titular de dominio incompleto)
A: MUNICIPIO DE ACACIAS X

**OFICINA DE REGISTRO DE INSTRUMENTOS PÚBLICOS
DE ACACIAS
CERTIFICADO DE TRADICIÓN
MATRÍCULA INMOBILIARIA**

Página: 74 - Turno 2022-232-1-20587

Nro Matrícula: 232-628

Impreso el 8 de Agosto de 2022 a las 01:48:29 pm

**"ESTE CERTIFICADO REFLEJA LA SITUACION JURIDICA DEL INMUEBLE
HASTA LA FECHA Y HORA DE SU EXPEDICION"**

No tiene validez sin la firma del registrador en la última página

ANOTACIÓN: Nro: 580 Fecha 18/5/1979 Radicación 79-00445
DOC: ESCRITURA 220 DEL: 25/4/1979 NOTARIA UNICA DE ACACIAS VALOR ACTO: \$ 45.000
ESPECIFICACION: MODO DE ADQUISICION : 102 PERMUTA PARCIAL 41/2 HAS
PERSONAS QUE INTERVIENEN EN EL ACTO (X-Titular de derecho real del dominio, I-Titular de dominio incompleto)
DE: MUNICIPIO DE ACACIAS
A: GUEVARA RODRIGUEZ CARLOS IGNACIO CC# 220228 X

ANOTACIÓN: Nro: 581 Fecha 6/9/1983 Radicación 83-01075
DOC: RESOLUCION 124 DEL: 24/8/1983 ALCALDIA ESPECIAL DE ACACIAS VALOR ACTO: \$ 0
ESPECIFICACION: OTRO : 999 PROTOCOLIZACION DE RELACION DEL LOTE SU UBICACION Y LINDEROS
PERSONAS QUE INTERVIENEN EN EL ACTO (X-Titular de derecho real del dominio, I-Titular de dominio incompleto)
DE: MUNICIPIO DE ACACIAS X

ANOTACIÓN: Nro: 582 Fecha 7/5/1985 Radicación 85-717
DOC: RESOLUCION 065 DEL: 18/3/1985 ALCALDIA ESPECIAL DE ACACIAS VALOR ACTO: \$ 0
ESPECIFICACION: OTRO : 911 LOTEADO LOTE 474 BARRIO MANCERA
PERSONAS QUE INTERVIENEN EN EL ACTO (X-Titular de derecho real del dominio, I-Titular de dominio incompleto)
DE: MUNICIPIO DE ACACIAS X

ANOTACIÓN: Nro: 583 Fecha 27/8/1986 Radicación 861323
DOC: RESOLUCION 113 DEL: 22/8/1986 ALCALDIA ESPECIAL DE ACACIAS VALOR ACTO: \$ 0
ESPECIFICACION: OTRO : 999 INCORPORACION AL PLANO GENERAL DE LA URBANIZACION DEL BARRIO MANCERA
EL PLANO DEL LOTE # 475
PERSONAS QUE INTERVIENEN EN EL ACTO (X-Titular de derecho real del dominio, I-Titular de dominio incompleto)
DE: MUNICIPIO DE ACACIAS X

ANOTACIÓN: Nro: 584 Fecha 27/8/1986 Radicación 861323
DOC: RESOLUCION 113 DEL: 22/8/1986 ALCALDIA ESPECIAL DE ACACIAS VALOR ACTO: \$ 0
ESPECIFICACION: OTRO : 999 INCORPORACION AL PLANO GENERAL DE LA URBANIZACION BARRIO MANCERA EL
PLANO DEL LOTE # 476
PERSONAS QUE INTERVIENEN EN EL ACTO (X-Titular de derecho real del dominio, I-Titular de dominio incompleto)
DE: MUNICIPIO DE ACACIAS X

ANOTACIÓN: Nro: 585 Fecha 26/11/1986 Radicación 861860
DOC: RESOLUCION 120 DEL: 19/9/1986 ALCALDIA ESPECIAL DE ACACIAS VALOR ACTO: \$ 0
ESPECIFICACION: OTRO : 999 INCORPORACION AL PLANO GENERAL DE URBANIZACION MANCERA EL EL LOTE # 297A
PERSONAS QUE INTERVIENEN EN EL ACTO (X-Titular de derecho real del dominio, I-Titular de dominio incompleto)
DE: MUNICIPIO DE ACACIAS X

ANOTACIÓN: Nro: 586 Fecha 26/11/1986 Radicación 861860
DOC: RESOLUCION 120 DEL: 19/9/1986 ALCALDIA ESPECIAL DE ACACIAS VALOR ACTO: \$ 0
ESPECIFICACION: OTRO : 999 INCORPORACION AL PLANO GENERAL DE URBANIZACION MANCERA EL LOTE # 298 A
PERSONAS QUE INTERVIENEN EN EL ACTO (X-Titular de derecho real del dominio, I-Titular de dominio incompleto)
DE: MUNICIPIO DE ACACIAS X

ANOTACIÓN: Nro: 587 Fecha 16/6/1991 Radicación 91-1344
DOC: RESOLUCION 047 DEL: 7/6/1991 ALCALDIA MUNICIPAL DE ACACIAS VALOR ACTO: \$ 0

OFICINA DE REGISTRO DE INSTRUMENTOS PÚBLICOS
DE ACACIAS
CERTIFICADO DE TRADICIÓN
MATRÍCULA INMOBILIARIA

Página: 75 - Turno 2022-232-1-20587

Nro Matrícula: 232-628

Impreso el 8 de Agosto de 2022 a las 01:48:29 pm

"ESTE CERTIFICADO REFLEJA LA SITUACIÓN JURÍDICA DEL INMUEBLE
HASTA LA FECHA Y HORA DE SU EXPEDICIÓN"

No tiene validez sin la firma del registrador en la última página

ESPECIFICACION OTRO : 999 INCORPORACION AL PLANO LOTE # 140 A DEL PLAN POPULAR

PERSONAS QUE INTERVIENEN EN EL ACTO (X-Titular de derecho real del dominio, I-Titular de dominio incompleto)

DE: MUNICIPIO DE ACACIAS X

NRO TOTAL DE ANOTACIONES: *587*

CON BASE EN LA PRESENTE SE ABRIERON LAS SIGUIENTES MATRICULAS

->232-257	->232-734
->232-735	->232-736
->232-737	->232-738
->232-739	->232-740
->232-741	->232-742
->232-743	->232-744
->232-745	->232-746
->232-747	->232-748
->232-749	->232-750
->232-751	->232-752
->232-753	->232-754
->232-755	->232-756
->232-757	->232-758
->232-759	->232-760
->232-761	->232-762
->232-763	->232-764
->232-765	->232-766
->232-767	->232-768
->232-769	->232-770
->232-771	->232-772
->232-773	->232-774
->232-775	->232-776
->232-777	->232-778
->232-779	->232-780
->232-781	->232-782
->232-783	->232-784
->232-785	->232-786
->232-787	->232-788
->232-789	->232-790
->232-791	->232-792
->232-793	->232-794
->232-795	->232-796
->232-797	->232-798
->232-799	->232-800
->232-801	->232-802
->232-803	->232-804
->232-805	->232-806
->232-807	->232-808
->232-809	->232-810
->232-811	->232-812
->232-813	->232-814

OFICINA DE REGISTRO DE INSTRUMENTOS PÚBLICOS
DE ACACIAS
CERTIFICADO DE TRADICIÓN
MATRÍCULA INMOBILIARIA

Página: 76 - Turno 2022-232-1-20587

Nro Matrícula: 232-628

Impreso el 8 de Agosto de 2022 a las 01:48:29 pm

**"ESTE CERTIFICADO REFLEJA LA SITUACION JURIDICA DEL INMUEBLE
HASTA LA FECHA Y HORA DE SU EXPEDICION"**

No tiene validez sin la firma del registrador en la última página

->232-815	->232-816
->232-817	->232-818
->232-819	->232-820
->232-821	->232-822
->232-823	->232-824
->232-825	->232-826
->232-827	->232-828
->232-829	->232-830
->232-831	->232-832
->232-833	->232-834
->232-835	->232-836
->232-837	->232-838
->232-839	->232-840
->232-841	->232-842
->232-843	->232-844
->232-845	->232-846
->232-847	->232-848
->232-849	->232-850
->232-851	->232-852
->232-853	->232-854
->232-855	->232-856
->232-857	->232-858
->232-859	->232-860
->232-861	->232-862
->232-863	->232-864
->232-865	->232-866
->232-867	->232-868
->232-869	->232-870
->232-871	->232-872
->232-873	->232-874
->232-875	->232-876
->232-877	->232-878
->232-879	->232-880
->232-881	->232-882
->232-883	->232-884
->232-885	->232-886
->232-887	->232-888
->232-889	->232-890
->232-891	->232-892
->232-893	->232-894
->232-895	->232-896
->232-897	->232-898
->232-899	->232-900
->232-901	->232-902
->232-903	->232-904
->232-905	->232-906
->232-907	->232-908
->232-909	->232-910

OFICINA DE REGISTRO DE INSTRUMENTOS PÚBLICOS
DE ACACIAS
CERTIFICADO DE TRADICIÓN
MATRÍCULA INMOBILIARIA

Página 77 - Turno 2022-232-1-20587

Nro Matrícula: 232-628

Impreso el 8 de Agosto de 2022 a las 01:48:29 pm

**"ESTE CERTIFICADO REFLEJA LA SITUACION JURIDICA DEL INMUEBLE
HASTA LA FECHA Y HORA DE SU EXPEDICION"**

No tiene validez sin la firma del registrador en la última página

->232-911	->232-912
->232-913	->232-914
->232-915	->232-916
->232-917	->232-918
->232-919	->232-920
->232-921	->232-922
->232-923	->232-924
->232-925	->232-926
->232-927	->232-928
->232-929	->232-930
->232-931	->232-932
->232-933	->232-934
->232-935	->232-936
->232-937	->232-938
->232-939	->232-940
->232-941	->232-942
->232-943	->232-944
->232-945	->232-946
->232-947	->232-948
->232-949	->232-950
->232-951	->232-952
->232-953	->232-954
->232-955	->232-956
->232-957	->232-958
->232-959	->232-960
->232-961	->232-962
->232-963	->232-964
->232-965	->232-966
->232-967	->232-968
->232-969	->232-970
->232-971	->232-972
->232-973	->232-974
->232-975	->232-976
->232-977	->232-978
->232-979	->232-980
->232-981	->232-982
->232-983	->232-984
->232-985	->232-986
->232-987	->232-988
->232-989	->232-990
->232-991	->232-992
->232-993	->232-994
->232-995	->232-996
->232-997	->232-998
->232-999	->232-1000
->232-1001	->232-1002
->232-1003	->232-1004
->232-1005	->232-1006

OFICINA DE REGISTRO DE INSTRUMENTOS PÚBLICOS
DE ACACIAS
CERTIFICADO DE TRADICIÓN
MATRÍCULA INMOBILIARIA

Nro Matricula: 232-628

Impreso el 8 de Agosto de 2022 a las 01:48:29 pm

**"ESTE CERTIFICADO REFLEJA LA SITUACION JURIDICA DEL INMUEBLE
HASTA LA FECHA Y HORA DE SU EXPEDICION"**

No tiene validez sin la firma del registrador en la última página

->232-1007	->232-1008
->232-1009	->232-1010
->232-1011	->232-1012
->232-1013	->232-1014
->232-1015	->232-1016
->232-1017	->232-1018
->232-1019	->232-1020
->232-1021	->232-1022
->232-1023	->232-1024
->232-1025	->232-1026
->232-1027	->232-1028
->232-1029	->232-1030
->232-1031	->232-1032
->232-1033	->232-1034
->232-1035	->232-1036
->232-1037	->232-1038
->232-1039	->232-1040
->232-1041	->232-1042
->232-1043	->232-1044
->232-1045	->232-1046
->232-1047	->232-1048
->232-1049	->232-1050
->232-1051	->232-1052
->232-1053	->232-1054
->232-1055	->232-1056
->232-1057	->232-1058
->232-1059	->232-1060
->232-1061	->232-1062
->232-1063	->232-1064
->232-1065	->232-1066
->232-1067	->232-1068
->232-1069	->232-1070
->232-1071	->232-1072
->232-1073	->232-1074
->232-1075	->232-1076
->232-1077	->232-1078
->232-1079	->232-1080
->232-1081	->232-1082
->232-1083	->232-1084
->232-1085	->232-1086
->232-1087	->232-1088
->232-1089	->232-1090
->232-1091	->232-1092
->232-1093	->232-1094
->232-1095	->232-1096
->232-1097	->232-1098
->232-1099	->232-1100
->232-1101	->232-1102

OFICINA DE REGISTRO DE INSTRUMENTOS PÚBLICOS
DE ACACIAS
CERTIFICADO DE TRADICIÓN
MATRÍCULA INMOBILIARIA

Página: 79 - Turno 2022-232-1-20587

Nro Matricula: 232-628

Impreso el 8 de Agosto de 2022 a las 01:48:29 pm

"ESTE CERTIFICADO REFLEJA LA SITUACION JURIDICA DEL INMUEBLE
HASTA LA FECHA Y HORA DE SU EXPEDICION"

No tiene validez sin la firma del registrador en la última página

->232-1103	->232-1104
->232-1105	->232-1106
->232-1107	->232-1108
->232-1109	->232-1110
->232-1111	->232-1112
->232-1113	->232-1114
->232-1115	->232-1116
->232-1117	->232-1118
->232-1119	->232-1120
->232-1121	->232-1122
->232-1123	->232-1124
->232-1126	->232-1126
->232-1127	->232-1128
->232-1129	->232-1130
->232-1131	->232-1132
->232-1133	->232-1134
->232-1135	->232-1136
->232-1137	->232-1138
->232-1139	->232-1140
->232-1141	->232-1142
->232-1143	->232-1144
->232-1145	->232-1146
->232-1147	->232-1148
->232-1149	->232-1150
->232-1151	->232-1152
->232-1153	->232-1154
->232-1155	->232-1156
->232-1157	->232-1158
->232-1159	->232-1160
->232-1161	->232-1162
->232-1163	->232-1164
->232-1165	->232-1166
->232-1167	->232-1168
->232-1169	->232-1170
->232-1171	->232-1172
->232-1173	->232-1174
->232-1175	->232-1176
->232-1177	->232-1178
->232-1179	->232-1180
->232-1181	->232-1182
->232-1183	->232-1184
->232-1185	->232-1186
->232-1187	->232-1188
->232-1189	->232-1190
->232-1191	->232-1192
->232-1193	->232-1194
->232-1195	->232-1196
->232-1197	->232-1198

OFICINA DE REGISTRO DE INSTRUMENTOS PÚBLICOS
DE ACACIAS
CERTIFICADO DE TRADICIÓN
MATRÍCULA INMOBILIARIA

Página: 80 - Turno 2022-232-1-20587

Nro Matrícula: 232-628

Impreso el 8 de Agosto de 2022 a las 01:48:29 pm

**"ESTE CERTIFICADO REFLEJA LA SITUACION JURIDICA DEL INMUEBLE
HASTA LA FECHA Y HORA DE SU EXPEDICION"**

No tiene validez sin la firma del registrador en la última página

->232-1199	->232-1200
->232-1201	->232-1202
->232-1203	->232-1204
->232-1205	->232-1206
->232-1207	->232-1208
->232-1209	->232-1210
->232-1211	->232-1212
->232-1213	->232-1214
->232-1215	->232-1216
->232-1217	->232-1218
->232-1219	->232-1220
->232-1221	->232-1222
->232-1223	->232-1224
->232-1225	->232-1226
->232-1227	->232-1228
->232-1229	->232-1230
->232-1231	->232-1232
->232-1233	->232-1234
->232-1235	->232-1236
->232-1237	->232-1238
->232-1239	->232-1240
->232-1241	->232-1242
->232-1243	->232-1244
->232-1245	->232-1246
->232-1247	->232-1248
->232-1249	->232-1250
->232-1251	->232-1252
->232-1253	->232-1254
->232-1255	->232-1256
->232-1258	->232-1259
->232-1260	->232-1261
->232-1262	->232-1263
->232-1264	->232-1265
->232-1266	->232-1267
->232-1268	->232-1269
->232-1270	->232-1271
->232-1272	->232-1273
->232-1274	->232-1275
->232-1276	->232-1277
->232-1278	->232-1279
->232-1280	->232-1281
->232-1282	->232-1283
->232-1284	->232-1285
->232-1286	->232-1287
->232-1288	->232-1289
->232-1290	->232-1291
->232-1292	->232-1293
->232-1294	->232-1295

OFICINA DE REGISTRO DE INSTRUMENTOS PÚBLICOS
DE ACACIAS
CERTIFICADO DE TRADICIÓN
MATRÍCULA INMOBILIARIA

Nro Matrícula: 232-628

Impreso el 8 de Agosto de 2022 a las 01:48:29 pm

"ESTE CERTIFICADO REFLEJA LA SITUACION JURIDICA DEL INMUEBLE
HASTA LA FECHA Y HORA DE SU EXPEDICION"

No tiene validez sin la firma del registrador en la última página

->232-1296
->232-1298
->232-1300
->232-1302
->232-1304
->232-1306
->232-2587
->232-3893
->232-4104
->232-7041
->232-17654

->232-1297
->232-1299
->232-1301
->232-1303
->232-1305
->232-1307
->232-3596
->232-4103
->232-4105
->232-8488

FIN DE ESTE DOCUMENTO

El interesado debe comunicar cualquier falla o error en el registro de los documentos

USUARIO: 143 Impreso por: 75287

TURNO: 2022-232-1-20587 FECHA: 8/8/2022

NIS: 4YJzYFw9KFSJtW7KH831y8ZMuTsqtEd0XKIKPycp7j5s72tRMh93w==

Verificar en: <http://192.168.76.54:8190/WS-SIRClient/>

EXPEDIDO EN: ACACIAS



REGISTRADOR DE INSTRUMENTOS PUBLICOS

que están designados por el catastro con el nombre de "LA TRINIDAD" y uno
se encuentra designado por el catastro con el nombre de LOTE JUAL, ubica-
dos en la vialidad de COLA EL ATD, hoy ya pertenencia a zona Urbana del parí-
etro Urbano del Municipio de Acapulco, Departamento del Estado.- VENTAS TOTAL
ASI: el primero de los terrenos citados y vendidos se vende Total los terri-
tos de su procedencia, designados por el catastro con el nombre de LA TRINIDAD

Primer lote: denominado "LA TRINIDAD" entiendo como mejoras en esta venta to-
do lo que se encuentre dentro del predio aludido, el cual se determina por
los siguientes linderos generales tomados del título de adquisición: "SUR, cor-
ca de alambrado al medio, con predios del actual comprador y la señora Ascilda
Ortiz de Silva; OCCIDENTE, cerca de alambrado, con predios de Olivario Torres;
NORTE, cerca de alambrado al medio, con terrenos de Efraín González; y POR EL OESTE,
con inmueble del propietario Vendedor, partiendo de un mojón de piedra que
está junto a un poste de madera, en la cornería Sur, con lindero de Gerardo Gil-
va B., de este mojón línea recta hasta el Norte, pasando por el cedro denomina-
do "El Chirral" a dar a otro mojón de piedra que está en el lindero de Efraín
González". -SEGUNDO LOTE:- vende Total de este lote denominado "LA TRINIDAD"
entiendo como mejoras en esta venta todos los que se encuentran dentro del
predio aludido, el cual se determina por los siguientes linderos generales
tomados del título de adquisición: "Partiendo del río Acaciftas, cerca de alam-
bro al medio con predios de colindantes desconocidos a dar a terrenos de Pe-
dro Anzo, de aquí en recta hacia el Oriente, hasta encontrar un mojón de piedra
de esta línea recta al Norte a otro mojón de piedra que está al otro lado -
en la quebrada El Chirral, de este mojón aguas abajo en recta a un árbol llamado
de Tuno" que está marcado en la cortaza, de éste a la diagonal sobre la misma
cortaza en línea recta a dar a un árbol llamado "El Pentecostes" marcado en la
cortaza; de este en recta hacia el Sur, a un mojón de piedra, junto a los terrap-
nos de Leonidas Hernández, llegando en todas estas trayectorias con terrenos del
vendedor, del último mojón hacia el Occidente, cerca de alambrado al medio con
terrenos de Leonidas Hernández a dar al río Acaciftas y de este aguas arriba
hasta el punto de partida". -TERCER LOTE.- Vende Total de este Lote con una
extensión superficial de CINCO MIL Y CINCUENTA METROS CUADRADOS (5,050 M²).
único lote que resta con extensión, entiendo como mejoras en esta

deste libro
al caso Ac
Que el inu
vendedor
pública nra
noviciatos
y Registrad
noviciatos
de mil nov
(423) Nove
cina en Mayo
con el nombr
ochante y och
tación del li
en uno solo, e
TAREAS CINCO
tral número
(1.781), y segó
DIEZ Y OCHO
8,603 42) y qu
cuel se determi
antes: Por CCCI
n Villavicencio
tas: Por el ACU
ra; y Por el (4)
Garantizen los v
tres libros en t

716
HH 03372424



vanta todas las que se encuentran dentro del radio riu-
dido el cual se determine por los siguientes lineamientos
generales tomados del título de adquisición: "Partiendo
de un mojón colocado en la colindancia con tierras del
comprador se sigue hacia el Sureste, hasta encontrar
este mojón puesto en colindancia con el lote vendido

a Alfonso Bequero, de este punto se sigue hacia arriba en dirección Nor-este
y colindancia con lote del citado Alfonso Bequero B. hasta encontrar otro mo-
jón puesto en la orilla de la carretera que de Villavieja conduce a Ace-
ñas, de este punto en dirección Nor-este, hasta dar a otro mojón puesto en
colindancia con tierras de la sucesión de Olivia Torres Carrillo, y a este
punto comienza hacia abajo en declive o diagonal y en dirección Nor-este, has-
ta encontrar otro mojón puesto sobre la misma colindancia con tierras de Oli-
via Torres Carrillo, hoy sucesión, y de este resto de tierras de la sucesión
de Olivia Torres Carrillo, hasta encontrar el mojón señalado como punto de parti-
da y encierro". Estos tres predios tienen en su totalidad una extensión su-
ficiente de VEINTIDENA HECTÁREAS CON CINCO CIL METROS CUADRADOS (2) Has. =
5,000 m²) según Referencia Catastral número mil setecientos ochenta (1780)
SEGUNDO.- Los tres predios materia de estas ventas fueron adquiridos por
el comprador vendedor así: primer lote por compra hecha al señor IGNACIO
URIBE SERRANO por medio de la escritura pública número mil ciento cincuenta
y tres (1,153) de fecha Agosto cinco (5) de mil novecientos cincuenta y ocho
(1,958) corrida en la Notaría novena (9a) de Bogotá, y inscrita en la Oficina
de Registro de Instrumentos Públicos y Trámites de Villavieja en folio
veintiseis (26) de mil novecientos cincuenta y ocho (1,958) en el libro pri-
mero (1º) tomo tercero (3º) de mil novecientos cincuenta y ocho (1,958) la
página veinte y nueve (29) número sesientos noventa y tres (693) y Matriculado
en esta misma Oficina en Septiembre tres (3) de mil novecientos cincuenta y
ocho (1,958) con el nombre de "LA FLOREDA" y Matriculado en Septiembre -
veintiseis (26) de mil novecientos cincuenta y ocho (1,958) en el libro de
Acuñas, y con Martín página sesientos cuarenta y tres (243) tomo tercero (3º) de mil
novecientos cincuenta y ocho (1,958). Segundo lote por compra hecha al señor
IGNACIO TORRES, por medio de la escritura pública número mil seiscientos


cinco mil y ochenta (2,554) de fecha Julio veintinueve (21) de mil novecientos
 cincuenta y cinco (1,955) en la Notaría primera (1a) de Bogotá, y Registrada
 en la Oficina de Registro de Instrumentos Públicos y Privados de Villavicencio
 en el libro de doce (12) de mil novecientos cincuenta y cinco (1,955) en el
 libro primero (1º) tomo tercero (3º) de mil novecientos cincuenta y cinco (1,955)
 página quinientos sesenta y siete (577) número quinientos noventa y dos (592)
 y anotada en esta misma Oficina en Septiembre veintinueve (21) de mil nove-
 cieta y cinco (1,955) con el nombre de LA TRINIDAD en el libro
 de San Martín y Acacias, página noventa y siete (207) tomo segundo (2º) de mil
 novecientos cincuenta y cinco (1,955).-Y TERCER LOTE, por compra hecha a las
 señoras EVELINA TORRES NIETO DE NIETO Y ANA CECILIA NIETO TORRES, por medio
 de la escritura pública número dos mil seiscientos cuarenta y ocho (2,648)
 de fecha Octubre diez y seis (16) de mil novecientos setenta y seis (1,976)
 corrida en la Notaría tercera (13 a.) del Circuito de Bogotá, y Registrada
 en la Oficina de Registro de Instrumentos Públicos y Privados de Acacías, en
 Octubre veintiseis (27) de mil novecientos setenta y seis (1,976) en el li-
 bro primero (1º) tomo veintiseis (26) de mil novecientos setenta y seis (1,976)
 página cuatrocientos treinta (413) número seiscientos ochenta y siete (687) y no-
 tificada en esta misma Oficina en Octubre veintiseis (27) de mil novecientos
 setenta y seis (1,976) en el libro primero (1º) tomo veintiseis (26) de mil no-
 vecientos setenta y seis (1,976) folio cuatrocientos treinta (413) número seis-
 cientos ochenta y siete (687) y anotada en esta misma Oficina en Octubre
 veintiseis (27) de mil novecientos setenta y seis (1,976) con el nombre "LA
 TRINIDAD" en el libro de Acacias, página diez y nueve (19) tomo veintitres (23),
 de mil novecientos setenta y seis (1,976).-TERCERO.-La segunda de las com-
 prantes vendedoras, de un Venta total el Lote de su propiedad, denominado en
 la Oficina de Registro con el nombre de "LA TRINIDAD" y en el Catastro figura
 con el nombre de "LOTE RURAL", ubicado como ya se dijo en el punto primero de
 esta escritura, con cédula catastral número mil setecientos ochenta y uno
 (1701), con una extensión superficial de OCHO HECTÁREAS (8 Hec.) según su
 cédula catastral arriba citada, entrando como partes en ésta venta todas las
 que se encuentran dentro del predio aludido, el cual se determina por los si-
 guientes linderos o mercedes tomados del título de adquisición: Partiendo de

GOME
 sobr
 Nov
 DE, P
 Inou
 TITE
 las v
 expet
 CION
 CIAS
 MORALES
 uncu
 de Jul
 del ma
 cipal
 ZAFEL
 COMPLE
 DE AGOS
 Por el
 Fr
 uso de
 ACUERDA:
 N°021 de
 Acacias,
 Art, ant
 respond
 rados de

719
 andante a, donde civil registrado sobre su dominio no poseen condiciones
 resolutorias, ni limitaciones alguna, anticresis, no han sido movilizados ni -
 enajenados por escritura pública y no hacen parte de sucesión ilíquida. -GEP
 1140.- que desde esta misma fecha los vendedores hacen entrega real y material
 al Municipio de Acacias, y para esta recibe el señor ALCALDE MUNICIPAL señor
 LUIS HUMBERTO A. DE G. Ojalá quien se encuentra ejerciendo mencionado cargo;
 los inmuebles en información por los - líderes ya autorizados con sus usos,
 costumbres, antedichos, mejoras y derechos de servidumbres que legalmente los
 corresponden y se obligan al cumplimiento de esta venta en todos los casos -
 previstos por la Ley. -Presento el señor LUIS HUMBERTO A. DE G. OJALÁ, en su
 condición de Alcalde Municipal de este municipio, legalmente autorizado confor
 me a disposiciones vigentes que ya se citaron en esta información, en todo lo
 cual doy fé, y dispongo sobre la presente escritura y la venta que en ella
 se hace a favor del municipio y que ha recibido a su satisfacción por esta -
 los inmuebles comprados hoy englobados en uno solo con el nombre de "LOTE UR
 BANO". - Se comprobó el pago de los derechos fiscales (ANEXO ELLOS.....
 EL SUSCRITO TESORERO Municipal. DE ACACIAS DE R. I. F. I. G. A. ALDO SILVA GOMEZ
 DE E. U. R. I. A. P. A. Z. Y R. L. V. O. CON EL Tesoro Municipal en relación con el Ingre
 so predial de la finca LA TRINIDAD "Cole de Pato" y catastrada bajo el núm
 ro 1780 de Acacias, Se existe el presente en Acacias, a los 5 días del mes
 de Noviembre de mil novecientos ochenta y seis El auditor (Fdo.) Illegible hay
 sello. El Tesorero (Fdo.) Illegible hay sello. - CERTIFICADO PREDIAL EL SUS
 CRITO TESORERO MUNICIPAL DE ACACIAS DE R. I. F. I. G. A. ALDO SILVA GOMEZ
 BATILDE se encuentra a hoy alive con el Tesoro Municipal en relación con el
 ingreso predial de la finca Lote Rural "Cole de Pato" y catastrada bajo el
 número 1781 de Acacias, Se existe el presente en Acacias, a los 5 días del
 mes de Noviembre de mil novecientos ochenta y seis, El auditor (Fdo.) Illegible
 hay sello, El Tesorero (Fdo.) Illegible hay sello. - CERTIFICADO CATASTRAL DE R. I.
 F. I. G. A. ALDO SILVA GOMEZ BATILDE y UNIBE DE SILVA BATILDE se encuentran inscritos
 en el centro vigente del Municipio de Acacias, como propietarios del terreno
 de predios Nos. 1700 Cole de Pato información LA TRINIDAD Área 21-5.000 evalúa
 119.000,00 y predios No 1781 V. de Cole de Pato "Catastrada LOTE RURAL Área
 2-0000 de 100 50.500,00 al cual se le ha declarado la ganancia al suscrito =

a Al
 y col
 jón p
 nías,
 colin
 punto
 ta un
 vario
 da 1
 da y a
 "icir
 5.000 l
 SEGUNDO
 el comp
 UNIBE S
 y tras
 (1.958)
 de Regi
 pintisi
 (1.958)
 gina tre
 en esta
 coh (1.9
 vitriol
 Acacias,
 novalent
 TENAGIO T

HH 01697295



por los impuestos y el pago de los impuestos de
 000000 y una parte de los 0010,000,000 de los
 años, 20 de Noviembre de 1976. El Jefe de (Fco.)
 No hay sello de la municipalidad. - CERTIFICADO DE
 SALVO N°011241 Serie XF El suscrito administrador o
 conductor de la Carrera de I.T.F.I.C.A. y de la

GOEZ GERMAN c.c. N° 250020 de Está a paz y salvo por concepto del Impuesto
 sobre las ventas rentas y complementarios. Valida hasta Diciembre 31/76 fecha
 Noviembre 05/76 Empleado responsable (Fco.) Illegible hay sello. - CERTIFICADO
 DE PAZ Y SALVO N°011240 Serie XF El suscrito administrador o conductor de
 Impuestos nacionales de LA CALERA C.E.N.T.I.F.I.C.A. y de la URBES DE SILVA
 TILDE c.c. N°20674433, de Está a paz y salvo por concepto del Impuesto sobre
 las ventas rentas y complementarios. Valida hasta Diciembre 31/76 fecha de
 expedición Noviembre 5/76 Empleado responsable (Fco.) Illegible hay sello. -
 CERTIFICADO QUE EL JUEZ LIZARDI FISCAL JUEZ PEDRO JOSE BENIGNO DE LA
 CIAS DEPARTAMENTO DEL META HACE CONFECCIONAR POR LUIS MURRAY GARCIA
 HONDES identificado con I.D. de G. Nro. 3.289 284 de los datos actuales de
 encuentro de nacimiento al cargo de ALCALDE MUNICIPAL según Acta de Posesión
 de Julio 14/76 suscrita en esta Alcaldía, para en adelante a los fines de
 del año de Villavicencio de Villavicencio a la paz y salvo. El Juez Pedagogico Munici-
 cipal (Fco.) Illegible FRANCISCO DEJES Y, hay sello. MARCELO DE LA LIZARDI
 ZARIL SUCRITO SECRETARIO DE LA ALCALDIA ESPECIAL DEL GOBIERNO DE AGROPEC-
 CONPULSA A CONTINUACION COPIA AUTENTICA DE LO SENTENCIE EL JUZGADO N°03
 DE AGRO 26 de 1976 que dice: "A G U E L I D N°03 DE 1976. - Sesión 26
 Por el cual se confirma el acuerdo N°012 de 1976 (Noviembre 26) y se dan una
 facultades al Ejecutivo Municipal. El Municipio Municipal de Villavicencio, en
 uso de sus facultades legales y constitucionales y C O N F I R M A N D O :
 ACUERDO: ARTICULO PRIMERO. ARTICULO SEGUNDO. - El Artículo 27 del Acuerdo
 N°021 de 1976 (Noviembre 26), por el cual se facultaba al Alcalde Municipal de
 Villavicencio, para con apoyo los terrenos de conformidad con lo dispuesto en el
 Art. anterior y recibe a nombre del municipio, la escritura o escrituras co-
 rrespondientes y ordena hacer los estudios o levantamientos topográficos de las
 redes de acueducto, alcantarillado y plan de lotes de acuerdo a los datos de


221

orden a parques y escuelas. ARTICULO TERCERO.... ARTICULO CUARTO.... ARTICULO QUINTO... ARTICULO SEXTO. El presente acuerdo rige a partir de la fecha de su promulgación. EJECUTASE Y CUMPLASE/Leído en el salón de sesiones del Honorable Concejo Municipal de Acacías, a los veintiseis (26) días del mes de Agosto de mil novecientos setenta y seis (1.976). El Presidente del Concejo (Fdo.) LILION VIGALES MURILLO, El Secretario del Concejo (Fdo.) JOSÉ ALEJANDRO MENDEZ MELO. El suscrito Secretario del Honorable Concejo Municipal de Acacías. HAY HACER CONSTAR: Que el anterior acuerdo sufrió los debates reglamentarios durante las sesiones de los días 24, 25 y 26 de Agosto de 1.976. Acacías, Agosto 26 de 1.976 (Fdo.) JOSÉ ALEJANDRO MENDEZ MELO. Secra. Concejo Municipal. - Villavicencio, Septiembre seis de mil novecientos setenta y seis. - A P H O B A D O. - (Fdo.) EDUARDO REVELD PAEDER hay sello que dice: Republica de COLOMBIA. DEPARTAMENTO DEL META GOBIERNO DEL, El Secretario de Gobierno (Fdo.) GERARDO GUANDERA GONZALEZ, Hay sello que dice: REPUBLICA DE COLOMBIA DEPARTAMENTO DEL META-SECRETARIO DE GOBIERNO. - Es fiel copia tomada de su original, hoy a las trece de Diciembre de mil novecientos setenta y seis (Fdo.) Jesús A. Guavara L. Secretario Hay sello. - En esta estado los comparecientes vendedores y comprador manifiestan que la presente venta es por la suma de NINECIENTOS VEZ DEL PESO (\$910,000,00) MONEDA LEGAL COLOMBIANA, que los vendedores declaran haber recibido íntegramente en dinero efectivo de manos del señor Alcalde Municipal, a su entera satisfacción. - Leído en las fe del presente instrumento a los comparecientes se lo expusieron y lo firmaron ante mí y conmigo el Notario que doy fe. Se convirtió la formalidad del registro dentro del término legal, se utilizaron cuatro folios de papel sellado números HH 03374096 HH 03373824, HH 03374098 y HH 03697295. ENTRE LOS COMITANTES NO HAY PARENTESCO. Documentos Notariales de esta número 665 de 1.975 a 1.020,00

* *Germán Silva*


* *María de la Cruz Silva*

* *Francisco Silva*





Le. O. 1/2/20



...ANTIGU
...Fecha de
...del Hano
...del seis de
...del Consejo
...ALEJANDRO
...de Apasfas
...plantatorios
...Anas, Anas-
...Mun. Apas. -
...US A
...COLO
...GERAR
...MENTO D
...hpy ca
...Nueva
...y
...CIENTO
...de la
...Alcal
...instru
...No
...grano
374-6 191 03
...CO

República de Colombia

81026070

REPUBLICA DE COLOMBIA
DEPARTAMENTO DEL META
TESORERIA MUNICIPAL
RENTAS DE IMPUESTO PREDIAL

Para Oboldeia



El Suscrito Tesorero Municipal de ACACIAS

CERTIFICA:

Que el señor *Alba Gomez German*

se encuentra a PAZ Y SALVO con el Tesoro Municipal en rela-
ción con el Impuesto Predial, de la finca *La Trinidad*
'Coto de Poto'

y onstrada bajo el No. *1780* de *Acacias*

se expide el presente en *Acacias* a los *5*

dias del mes de *Diciembre* de mil novecientos setenta

7 de

El Tesorero.

SAN JOSE Tel. 22-14

El Tesorero.

SAN JOSE Tel. 22-14

CERTIFICADO CATASTRAL

REPÚBLICA DE COLOMBIA
MINISTERIO DE HACIENDA Y CREDITO PUBLICO
INSTITUTO GEOGRAFICO "AGUSTIN CODAZZ"
CATASTRO NACIONAL



OFICINA SECCIONAL DE CATASTRO DE:

Meta

Doc. 17/76. 1a

EL SUSCRITO

No. _____

Srto. Tesorería Refal.

CERTIFICA:

Que Alva Gomez Hernan
Urbe de Alva Matilde

inscrito(s) en el catastro vigente del Municipio de Acacias
del (los) siguiente(s) predio(s):

Categoría o Vereda	Nombre e numeración	Área	Valor
1	Colo de Poto La Trinidad	21-5000	199.000.
1	" " " Lote Rural	7-0000	60.500.

total(es), según declaración hecha ante el suscrito por el (los) interesado(s), será(n) enajenado(s) a
Municipio de Acacias.

Total: Ar por 910.000.- Venta parcial: NO
(Indicar la cantidad en predios de inscripción)
En Acacias a 4 de Noviembre de 1976

[Firma]
Graf y...

El anterior certificado no causa gasto alguno al solicitante y debe expedirse únicamente respecto del predio o predios objeto de la transacción. No es exigible respecto de inmuebles ubicados en el Distrito Especial de Bogotá, en los Departamentos de Antioquia, Chocó, Guajira y en los Territorios Nacionales, con excepción de la Intendencia del Caquetá.

PARA LOS TESOREROS MUNICIPALES

ARTICULO 75.—Corresponde a los Tesoreros Municipales:

- a) - Hacer en las listas de catastro las variaciones que ordene la Oficina Seccional.
- b) - Expedir a los interesados los recibos de impuesto predial que acrediten el pago correspondiente tan pronto como éste se haga, y anotarlo en las copias de los documentos catastrales.
- c) - Expedir los certificados catastrales y los comprobantes de paz y salvo que les soliciten los contribuyentes.
- d) - Hacer las aclaraciones pertinentes sobre los avisos de mutación que les envíe la Seccional conforme al artículo 84.
- e) - Cumplir lo dispuesto en el artículo 87.
- f) - Hacer, durante el mes de enero, una relación de las acreencias por concepto de impuesto predial vigentes el 31 de diciembre inmediatamente anterior. De tal relación deberán requerir ejemplares a la Oficina Seccional de Catastro y a la Contraloría del Departamento.
- g) - Informar a la Oficina Seccional sobre las novedades catastrales de que tengan conocimiento medida que se vayan presentando.
- h) - Diligenciar, dentro del término fijado por la Seccional, los demás asuntos que ésta les encargue.

ARTICULO 76.—Es prohibido a los Tesoreros Municipales:

- a) - Cobrar emolumentos por la expedición de certificados catastrales o de recibos y comprobantes de paz y salvo que pidan los contribuyentes.
- b) - Hacer variaciones en las listas de catastro sin orden de la Seccional.
- c) - Expedir comprobantes de paz y salvo por impuesto predial respecto de predios no inscritos en el catastro.
- d) - Certificar que un determinado predio no figura en el catastro.

ARTICULO 77.—Lo dispuesto en los dos artículos anteriores también se entiende dicho para los Caudatarios de Rentas Departamentales y Jefes de las Oficinas de Estadística Municipal de los Departamentos de Boyacá y Caldas, respectivamente.

PARA LOS NOTARIOS

Decreto 1366 de 1962 (mayo 26)

ARTICULO 36.—Antes de protocolizar cualquier acto sobre transferencia, constitución o limitación de bienes inmuebles, el Notario, o el que haga sus veces, exigirá de los interesados insertar en el instrumento, el comprobante de paz y salvo de que trata el artículo 35 de la Ley 33 de 1896 junto con el correspondiente certificado catastral, expedido por la Oficina Seccional de Catastro o por el Tesorero Municipal respectivo.

El funcionario deberá cerciorarse de que los antedichos comprobantes corresponden o fluyen a que el instrumento va a referirse, y de que el nombre del otorgante coincide con el de la persona que aparezca como propietario en tales comprobantes.

PARA LOS REGISTRADORES

Decreto 1366 de 1962 (mayo 26)

ARTICULO 37.—Antes de registrar los instrumentos sobre transferencia, constitución o limitación de dominio, los Registradores de Instrumentos Públicos y Privados deberán cerciorarse que los Notarios han cumplido, en cada caso, el requisito de que trata el artículo anterior.

Los Registradores de Instrumentos Públicos deberán abstenerse de inscribir en sus libros acto o instrumento sobre constitución, transferencia o limitación del dominio de inmuebles tales instrumentos no aparecieron insertos el comprobante de paz y salvo y el certificado catastral a que se refiere el artículo precedente.

20.30.567



OFICINA DE REGISTRO DE INSTRUMENTOS PUBLICOS
SECCIONAL ACACIAS - META

FECHA DE _____ No. DE MATRICULA _____

CL. _____

FIRMA DEL REGISTRADOR _____

Por el cual se
otorga facultad
al NOTARIO DE ACACIAS
Certifico:
que la presente fotocopia con
su original, se levo a
Acacias, el 22 JUN. 1967
y se le entregó. Que en el
Rentas y
lo 100,



El suscrito
de C. No. _____
encuentra a PAZ Y SAL
Impuesto Predial y saneamiento,
Alumbrado, S
catastrada bajo el nume
de certificado tiene una v
se expide el presente en
las del mes _____
Secretario



Resolución No. 08 de 1970, del 23 de agosto de 1970, por la cual se declara el estado de emergencia en el municipio de...

Resolución No. 08 de 1970, del 23 de agosto de 1970. Por la cual se declara el estado de emergencia en el municipio de...

Resolución No. 08 de 1970, del 23 de agosto de 1970. Por la cual se declara el estado de emergencia en el municipio de...

El suscrito, en virtud de las facultades conferidas por el artículo 101 de la Constitución Nacional, ha decretado...

En fe de lo cual, se expide la presente resolución, en el Palacio de la Presidencia de la República, a los...



República de Colombia

Handwritten notes and stamps on the left margin.

Acacias, Agosto 08 de 2022


**LA SECRETARIA DE PLANEACIÓN Y VIVIENDA
DEL MUNICIPIO DE ACACIAS**

CERTIFICA QUE:

Los predios relacionados no se encuentran entre los proyectos estructurantes del PBOT, ni existen proyectos de inversión conforme al actual Plan de Desarrollo "Acacias Caminos de Oportunidades"

Cédula catastral	Matrícula inmobiliaria	Dirección
010006780001000	232-628	AV 23 23 24
010006790001000	232-628	AV 23 19 14

La presente certificación se expide a solicitud de **Oficina Jurídica**.



MARIA PAULA NOVOA VANEGAS
Secretaria de Planeación y Vivienda

Proyecto Omar Rodriguez, Profesional Universitario

1040-7.12

Acacias, Agosto 08 de 2022


**INFORMACIÓN SOBRE LA CLASIFICACIÓN DE USO DE SUELO
EN EL MUNICIPIO DE Acacias – Meta
Acuerdo No.184 de Diciembre 10 de 2011**

El predio con dirección **AV 23 19 14**, identificado catastralmente con el número No. **500060100000006790001000000000**, el cual hace parte del **Área Urbana**, está ubicado según el Artículo 454 del PLAN BASICO DE ORDENAMIENTO TERRITORIAL (Acuerdo 184 de 2011) dentro de **Áreas de Actividad Residencial Tres**.

Área Actividad Residencial Tres –AAR3-: Áreas residenciales en las que se permite una mayor ocupación del suelo por parte del uso industrial y comercial siendo compatible con el uso principal residencial.

*El predio corresponde al desarrollo del barrio Mancera.

NOTA: La presente información no aplica como autorización ni tipo de licencia alguna y se expide a solicitud de **OFICINA JURIDICA**.



MARIA PAULA NOVOA VANEGAS
Secretaria de Planeación y Vivienda



OMAR ALEJANDRO RODRIGUEZ PARDO
Profesional Universitario

1040-7.12

Acacias, Agosto 08 de 2022


**INFORMACIÓN SOBRE LA CLASIFICACIÓN DE USO DE SUELO
EN EL MUNICIPIO DE Acacias – Meta
Acuerdo No.184 de Diciembre 10 de 2011**

El predio con dirección **AV 23 23 24**, identificado catastralmente con el número No. **500060100000006780001000000000**, el cual hace parte del **Área Urbana**, está ubicado según el Artículo 454 del PLAN BASICO DE ORDENAMIENTO TERRITORIAL (Acuerdo 184 de 2011) dentro de **Áreas de Actividad Residencial Tres**.

Área Actividad Residencial Tres –AAR3-: Áreas residenciales en las que se permite una mayor ocupación del suelo por parte del uso industrial y comercial siendo compatible con el uso principal residencial.

*El predio corresponde al desarrollo del barrio Mancera.

NOTA: La presente información no aplica como autorización ni tipo de licencia alguna y se expide a solicitud de **OFICINA JURIDICA**.



MARIA PAULA NOVOA VANEGAS
Secretaria de Planeación y Vivienda



OMAR ALEJANDRO RODRIGUEZ PARDO
Profesional Universitario

**PERMISO DE INTERVENCIÓN VOLUNTARIO Y CONSTANCIA DE ENTREGA REAL Y
MATERIAL**

PROYECTO MALLA VIAL DEL META- CONTRATO No. 004 DE 2015
Tramo: VILLAVICENCIO - GRANADA, Sector ACACIAS - LA CUNCIA

1. IDENTIFICACIÓN DEL INMUEBLE.

UBICACIÓN		SUPERFICIE		IDENTIFICACIÓN
Tipo de Predio	Urbano	Ha	m ²	No. Matrícula
Departamento	Meta	Título: 5	9.350 "Calculada"	232-628
Municipio	Acacias	Registro: 18	9.603	N° de Cédula Catastral
Vereda	Barrio la Tiza	IGAC:	469	500060100000006780001000000000 F1
Dirección F1	Av.23 19 14 Br La Tiza		468	500060100000006790001000000000 F2
Dirección F2	Av.23 23 24 Br La Tiza			

2. IDENTIFICACIÓN ÁREA - PERMISO INTERVENCIÓN.

PROYECTO MALLA VIAL DEL META - CONTRATO No. 004 DE 2015	
UNIDAD FUNCIONAL	02
FICHA PREDIAL No.	UF02-VGN-170
ABSCISA INICIAL	K 24+185,38 I
ABSCISA FINAL	K 24+324,31 I
ÁREA TOTAL DEL PREDIO	59.350 m ²
ÁREA REQUERIDA	0 Ha 947,69 m ²
AREA SOBRANTE	58.402,31 m ²

Entre los suscritos **OSCAR ALBERTO ROBAYO VILLAMIL**, mayor de edad, identificado con cédula de ciudadanía No. 6.765.212 de Tunja, obrando en su calidad de Gerente General de la **CONCESIÓN VIAL DE LOS LLANOS S.A.S.**, firma concesionaria del proyecto Malla Vial del Meta, quien para los efectos de este documento en adelante se denominará **El Concesionario**, por una parte; y por la otra **EL MUNICIPIO DE ACACIAS**, identificado con NIT No. 892.001.457-3, representado legalmente por **EDUARDO CORTÉS TRUJILLO**, identificado con cédula de ciudadanía No. 12.128.852, quien actúa en calidad de Alcalde, conforme al acta de posesión No. 2 del 29 de diciembre de 2019 expedida por la Notaria Única de Acacias – Meta propietario del predio descrito anteriormente, quien en adelante se denominará **El Otorgante**, hemos expresamente decidido suscribir el presente Permiso de Intervención Voluntario y constancia de entrega real y material, previas las siguientes consideraciones:

Primero: Que el Decreto 4165 del 03 de noviembre de 2011, dispuso la creación de la **AGENCIA NACIONAL DE INFRAESTRUCTURA - ANI**, como un establecimiento público del orden nacional, adscrito al Ministerio de Transportes que tiene por objeto "Planear, estructurar, contratar, ejecutar y administrar los negocios de infraestructura de transporte que se desarrollen con participación del capital privado y en especial las concesiones, en los modos carretero, fluvial, marítimo, férreo y portuario".

Segundo: Que el 5 de mayo de 2015 la **AGENCIA NACIONAL DE INFRAESTRUCTURA ANI**, y la **CONCESIÓN VIAL DE LOS LLANOS S.A.S.**, en adelante **El Concesionario**, suscribieron el Contrato de Concesión No. 004 de 2015.

Tercero: Que **El Concesionario**, se encuentra debidamente facultado por la Agencia Nacional de Infraestructura - ANI para adelantar toda la gestión tendiente a la adquisición de los predios en cumplimiento de las disposiciones contenidas en el artículo 58 de la Constitución Política de Colombia, Ley 388 de 1997, Ley 1682 de 2013, Ley 1882 de 2018 y demás normas concordantes, para la ejecución del proyecto denominado Malla Vial del Meta.

Cuarto: Que las áreas adquiridas serán incorporadas al corredor vial a nombre de la Agencia Nacional de Infraestructura - ANI por intermedio de **El Concesionario**, a quien le corresponde adquirir los predios afectados por el proyecto por expresa disposición estipulada en el Contrato de Concesión No. 004 del 5 de mayo de 2015 y la delegación consignada en la ley 105 de 1993, artículo 34, según la cual, en la adquisición de predios para la construcción de obras de infraestructura de transporte, la entidad estatal concedente podrá delegar esta función, en el Concesionario o en un tercero. Los predios adquiridos figurarán a nombre de la entidad pública.

Quinto: Que de acuerdo con lo establecido en el artículo 61 de la Ley 388 de 1997, el artículo 23 de la Ley 1682 de 2013 y el artículo 37 de la ley 1682 de 2013, el cual fue modificado por el artículo 6 de la Ley 1742 de 2014, **El Concesionario** garantiza a **El Otorgante** que en el marco del proceso de enajenación voluntaria, reconocerá y pagará efectivamente como precio de la adquisición, el valor comercial del área de terreno y construcciones que determine el Avalúo Comercial elaborado por una Corporación Valuadora.

Sexto: Que conforme a lo anterior las partes acuerdan lo siguiente:

1. **El Otorgante**, manifiesta expresamente que otorga **PERMISO DE INTERVENCIÓN VOLUNTARIO**, a **El Concesionario** en calidad de delegatario de la Agencia Nacional de Infraestructura - ANI en los términos del artículo 27 de la ley 1682 de 2013, modificado por el artículo 11 de la ley 1882 de 2018. Así mismo, deja constancia que entrega real y materialmente el área de terreno requerida junto con sus mejoras a **El Concesionario** con destino exclusivo para la ejecución del Proyecto Malla Vial del Meta IP y por lo tanto autoriza desde ya de manera irrevocable a ingresar al predio a través de sus contratistas con maquinaria, equipo y personal necesarios para adelantar las obras a que haya lugar, dentro de ellas el TRASLADO DE LAS CERCAS. Por tanto, la entrada no constituye ocupación arbitraria o ilegal del predio.
2. La entrega del área de terreno y (construcciones principales, construcciones anexas y especies vegetales si las hubiere) objeto de Permiso de Intervención Voluntario, se otorga de manera libre, espontánea y con carácter irrevocable de conformidad con lo establecido en el artículo 27 de la ley 1682 del 2013.

3. No obstante, la cabida y los linderos de la franja de terreno sobre la cual se otorga el Permiso de Intervención, **El Concesionario**, recibe el predio como cuerpo cierto.
4. El presente documento no implica transferencia del derecho real de dominio, aceptación de la Oferta Formal de Compra, tampoco implica la renuncia a objetar el precio del avalúo dentro proceso de expropiación si hubiera lugar a su adelantamiento, ni implica cesión gratuita de la franja de terreno, el permiso se otorga en virtud de colaborar con la ejecución de las obras viales proyectadas quedando pendiente el pago del valor comercial de la misma y sus mejoras.
5. **El Concesionario**, se compromete a adelantar y continuar el proceso de adquisición del predio, de conformidad con las Leyes 9 de 1989, 388 de 1997, 1682 de 2013, modificada por la ley 1742 de 2014 y la ley 1882 de 2018 y demás normas que los modifiquen o reglamenten, lo que en esencia conlleva a que en su oportunidad, se notificará al (titular del derecho real de dominio o al respectivo poseedor regular inscrito o a los herederos determinados e indeterminados, según corresponda), la Oferta Formal de Compra, a través de un acto administrativo, que cumplirá con los requisitos exigidos por la legislación colombiana y con la observancia plena del debido proceso.
6. El área requerida objeto de Permiso de Intervención Voluntario podrá eventualmente estar sujeta a cambio o modificación que se llegase a generar con ocasión a la determinación o variación del diseño del proyecto y se tendrá como definitiva la que sea consignada en la Oferta Formal de Compra objeto de notificación.

En señal de aceptación del contenido de la presente acta, se suscribe por quienes en ella intervinieron.

Para constancia se firma el presente acuerdo en el municipio de _____ en dos (2) ejemplares del mismo tenor, a los _____ () días del mes de _____ de dos mil veintidós 2022.

El Otorgante,

El Concesionario,

EDUARDO CORTES TRUJILLO
CC.
TEL.
Representante Legal

OSCAR ALBERTO ROBAYO VILLAMIL
Gerente General



LA SUSCRITA SECRETARÍA ADMINISTRATIVA Y FINANCIERA DEL MUNICIPIO DE ACACIAS

CERTIFICA

Que una vez analizado el Proyecto de Acuerdo "POR MEDIO DEL CUAL SE AUTORIZA AL ALCALDE MUNICIPAL PARA SUSCRIBIR UN PERMISO DE INTERVENCIÓN VOLUNTARIA DE ÁREAS DE TERRENO SOBRE UN BIEN INMUEBLE DE PROPIEDAD DEL MUNICIPIO DE ACACIAS PARA PROYECTO DE INFRAESTRUCTURA VIAL" presentado por el alcalde EDUARDO CORTÉS TRUJILLO, se puede determinar que el mismo no genera gastos adicionales al presupuesto del municipio, toda vez que la suscripción de los permisos de intervención voluntaria no tendrán ninguna contraprestación económica a cargo de las partes, tal y como se indica en el escrito de proyecto de acuerdo, lo cual no acarrea la contratación de personal adicional ni la inversión de recursos.

Son estas razones de orden constitucional, legal y presupuestal que llevan a concluir que el presente proyecto de acuerdo no genera impacto fiscal en para el municipio de Acacias.

Con lo anterior damos cumplimiento al artículo 7 de la Ley 819 de 2003, sobre el impacto fiscal del proyecto que va para estudio del Concejo Municipal.

La presente se expide en Acacias, a los dos (02) días del mes de septiembre de 2022.


LUZ EDIT CLAVIJO GUEVARA
Secretaria Administrativa y Financiera

Proyectó: Luz Mary Aguirre / Contratista Apoyo presupuesto / Secretaría Administrativa y Financiera
revisó: Brayan Yesid Chingaté Rojas / Contratista Apoyo Jurídico / Secretaría Administrativa y Financiera

142

CONCEJO MUNICIPAL DE ACACIAS
RECIBIDO

PROCESO GESTION ESTRATEGICA
GEST - F - 05 V7
22/07/2022
Pagina 1 de 2

03 SEP 2022

HORA: 5:17 pm

FIRMA:

DECRETO No. 157 DE 2022
(03 de septiembre de 2022)

"POR MEDIO DEL CUAL SE CONVOCA A SESIONES EXTRAORDINARIAS AL CONCEJO MUNICIPAL DE
ACACIAS - META"

EL ALCALDE MUNICIPAL DE ACACIAS - META

En uso de sus facultades Constitucionales y Legales, especialmente las contenidas por el artículo 315 de la Constitución Política, el artículo 23 y 91 de la Ley 136 de 1994 modificado por el artículo 29 de la Ley 1551 de 2012, Acuerdo Municipal No. 427 de 2016, y

CONSIDERANDO

Que el numeral 5° del artículo 315 de la Constitución Política de Colombia determina como atribución del Alcalde: "Presentar oportunamente al Concejo los proyectos de acuerdo sobre planes y programas de desarrollo económico y social, obras públicas, presupuesto anual de rentas y gastos y los demás que estime convenientes para la buena marcha del municipio"

Que el parágrafo 2° del artículo 23 de la Ley 136 de 1994 consagra que: "Los Alcaldes podrán convocar al Concejo Municipal a sesiones extraordinarias en oportunidades diferentes, para que se ocupen exclusivamente de los asuntos que se sometan a su consideración"

Ahora bien, el artículo 73 ibidem establece que: "Para que un proyecto sea acuerdo, debe aprobarse en dos debates celebrados en distintos días"

Por otra parte, el artículo 29 de la Ley 1551 de 2012 que modificó el artículo 91 de la Ley 136 de 1994, contemplo las funciones del Alcalde en relación con el Concejo, estableciendo

A) En relación con el Concejo

1. Presentar los proyectos de acuerdo que juzgue convenientes para la buena marcha del municipio.
2. Presentar oportunamente los proyectos de acuerdo sobre planes y programas de desarrollo económico y social, y de obras públicas, que deberá estar coordinado con los planes departamentales y nacionales
3. Presentar dentro del término legal el proyecto de acuerdo sobre el presupuesto anual de rentas y gastos
4. Colaborar con el Concejo para el buen desempeño de sus funciones, presentarles informes generales sobre su administración en la primera sesión ordinaria de cada año, y convocarlo a sesiones extraordinarias en las que solo se ocupará de los temas y materias para los cuales fue citado.

Así mismo, el parágrafo 2° del artículo 28 del Acuerdo Municipal No. 427 de 2016 "Por medio del cual se adopta el Reglamento Interno del Concejo Municipal de Acacias y se dictan otras disposiciones", estipula que "El Concejo Municipal sesionará extraordinariamente por convocatoria que haga el Alcalde Municipal por el término que este le

fie y en oportunidades que no conciden con el periodo especial o los periodos ordinarios para que se ocupe exclusivamente de los asuntos que el Alcalde cometa a su consideración

Que conforme a lo anterior, el día 30 de agosto del presente año fue radicado ante la Secretaría del Concejo Municipal el Proyecto de Acuerdo No. 695 de 2022 "Por medio del cual se autoriza al Alcalde municipal para suscribir permisos de intervención voluntaria de áreas de terreno sobre bienes inmuebles de propiedad del municipio de Acacias para proyecto de infraestructura vial" el mismo fue aprobado el día 07 de septiembre de 2022 en la Comisión Primera del Plan de Desarrollo y Bienes, por lo cual al Proyecto de Acuerdo se le dará segundo debate

Que toda vez que las sesiones ordinarias del Concejo Municipal clausuraran el próximo sábado 10 de septiembre de 2022 y con la finalidad de que se surta el segundo debate del Proyecto de Acuerdo en mención, me permito convocar a sesiones extraordinarias el día inmediatamente siguiente a la clausura de las sesiones ordinarias, tal y como lo estipula el parágrafo 2° del artículo 29 del Acuerdo Municipal No. 427 de 2016.

En mérito de lo expuesto

DECRETA:

ARTICULO PRIMERO CONVOCAR Y CITAR a sesiones extraordinarias al Concejo Municipal de Acacias - Meta por el periodo comprendido del once (11) al catorce (14) de septiembre de 2022

ARTICULO SEGUNDO Durante las sesiones extraordinarias se surtirá segundo debate al Proyecto de Acuerdo No. 695 de 2022 "Por medio del cual se autoriza al Alcalde municipal para suscribir permisos de intervención voluntaria de áreas de terreno sobre bienes inmuebles de propiedad del municipio de Acacias para proyecto de infraestructura vial"

ARTICULO TERCERO Comuníquese el presente Decreto al Concejo Municipal de Acacias

ARTICULO CUARTO Para efectos de publicidad, comuníquese el contenido del presente Acto Administrativo a la Oficina de las Tecnologías de la Información y las Comunicaciones -TIC- para la debida publicación

ARTICULO QUINTO: El presente Decreto rige a partir de la fecha de su expedición y publicación

COMUNIQUESE, PUBLIQUESE Y CUMPLASE.

Dada en Acacias - Meta, a los ocho (08) días del mes de septiembre de 2022

MARIA PAULA NOVOA VANEGAS
Alcalde Municipal (E)

COPIA DEL ACTO ADMINISTRATIVO PARA EL ARCHIVO MUNICIPAL

ALCALDE MUNICIPAL DE ACACIAS (META)
(21 de septiembre de 2022)

ACTO DE SANCIÓN


De conformidad con el Artículo 76 y Artículo 81 de la Ley 136 del 1994, se sanciona y se ordena la publicación del presente Acuerdo No. 590 del 13 de septiembre de 2022 **“POR MEDIO DEL CUAL SE AUTORIZA AL ALCALDE MUNICIPAL PARA SUSCRIBIR PERMISOS DE INTERVENCIÓN VOLUNTARIA DE ÁREAS DE TERRENO SOBRE BIENES INMUEBLES DE PROPIEDAD DEL MUNICIPIO DE ACACIAS PARA PROYECTO DE INFRAESTRUCTURA VIAL”** Con los respectivos anexos: Exposición de motivos, certificaciones (2 originales). En 288 folios.

Se envía original al señor Gobernador del Departamento del Meta, para su correspondiente revisión y control de legalidad.


PUBLÍQUESE Y CÚMPLASE



EDUARDO CORTES TRUJILLO
Alcalde Municipal



LICET BAUTISTA MORALES
Secretaria de Gobierno Municipal



Revisó: Revisó: Licet Bautista Morales - Secretaria de Gobierno
Revisó: Licet Meliza Aguilar Gamboa - Asesora Jurídica
Proyectó: Liza Margarita Cardona Uribe - Asesor Administrativo Of. Jurídica

BOLETÍN MUNICIPAL N° 10 DE 2022

AÑO: 03 No. 02

FECHA: 21 de septiembre de 2022

ACTOS ADMINISTRATIVOS QUE SE PUBLICA EN EL PRESENTE BOLETÍN

ACTO ADMINISTRATIVO

ACUERDO No. 590 DEL 13 DE SEPTIEMBRE DE 2022 "POR MEDIO DEL CUAL SE AUTORIZA AL ALCALDE MUNICIPAL PARA SUSCRIBIR PERMISOS DE INTERVENCIÓN VOLUNTARIA DE ÁREAS DE TERRENO SOBRE BIENES INMUEBLES DE PROPIEDAD DEL MUNICIPIO DE ACACIAS PARA PROYECTO DE INFRAESTRUCTURA VIAL".

EL PRESENTE BOLETÍN SE PUBLICA CONFORME AL ARTÍCULO 81 DE LA LEY 136 DE 1994, A LOS VEINTIUN (21) DÍAS DEL MES DE SEPTIEMBRE DE 2022.



LICET BAUTISTA MORALES
Secretaria de Gobierno

Proyectó: Sandra Quevedo C., Secretaria



Hoy, a los veintiún (21) días del mes de septiembre de 2022, siendo las 10:00 a.m., se fija el ACUERDO No. 590 DEL 13 DE SEPTIEMBRE DE 2022 **"POR MEDIO DEL CUAL SE AUTORIZA AL ALCALDE MUNICIPAL PARA SUSCRIBIR PERMISOS DE INTERVENCIÓN VOLUNTARIA DE ÁREAS DE TERRENO SOBRE BIENES INMUEBLES DE PROPIEDAD DEL MUNICIPIO DE ACACIAS PARA PROYECTO DE INFRAESTRUCTURA VIAL"**.



LICET BAUTISTA MORALES
Secretaria de Gobierno

Se publica conforme al artículo 81 de la Ley 136 de 1994, a los veintiún (21) días del mes de septiembre de 2022, siendo las 10:00 a.m.



LICET BAUTISTA MORALES
Secretaria de Gobierno

Proyectó: Sandra Quevedo C., Secretaria

