

# PBOT

Plan Básico de  
Ordenamiento  
Territorial

## DOCUMENTO ESTRATEGIA DE PARTICIPACIÓN CIUDADANA



**Alcaldía  
de Acacías**



**FEDERACIÓN  
COLOMBIANA  
DE MUNICIPIOS**



**UNIVERSIDAD DISTRITAL  
FRANCISCO JOSÉ DE CALDAS**

**VÍCTOR ORLANDO GUTIÉRREZ JIMÉNEZ**  
Alcalde 2016 – 2019

**Estructura Orgánica**

**Despacho del Alcalde**

Oficina de Contratación	Oscar Javier Ortiz Arteaga
Oficina de Control Interno	Luz Mireya González Perdomo
Oficina de Tecnologías de la información y las Telecomunicaciones	Oscar Iván Guarnizo Rodríguez
Oficina Jurídica	Carol Magaly Guevara Rojas

**Secretarías**

Secretaría Privada	Mery Yolima Martínez Gutiérrez
Secretaría de Planeación y Vivienda	Diego Javier Fuentes García
Secretaría Administrativa y Financiera	Norha Faissule Pérez Sánchez
Secretaría Social De Educación, Cultura Y Deportes	Martha Lucía Castro Romero
Secretaría de Fomento y de desarrollo sostenible	Marco Antonio Hernández Ortiz
Secretaría de Salud	Yessica Lorena Mayorga Díaz
Secretaría de Gobierno	Dora Patricia Moreno Reyes
Secretaría de Infraestructura	Nelson Lozano Cantor
Agencia Pública de Empleo	Richard Jones Pérez Montero

**Entidades Descentralizadas**

Instituto de Tránsito y Transporte de Acacias	Víctor Alfonso Cruz
Empresa de Servicios públicos de Acacias ESPA. ESP.	Gustavo Adolfo Peña Chacón
Hospital Municipal ESE	Nubia Esperanza Torres Rojas

**CONCEJO MUNICIPAL DE ACACÍAS (META)**

**PRESIDENTE**

José Ignacio Serrato Cortés

**Presidente - Comisión Segunda del Presupuesto y Hacienda Pública**

**COMISION PRIMERA DEL PLAN DE DESARROLLO**

Reinaldo Sánchez Vargas

Vicepresidente

Fabio Martin Jara Agudelo

Presidente

Andrés Mauricio Chávez Quevedo

José Ignacio Serrato Cortes

Edilberto Rodríguez Piñeros

**COMISION SEGUNDA DEL PRESUPUESTO  
Y HACIENDA PÚBLICA**

Carlos Hoyos Malabert

Presidente

Liliana Marcela Baquero Torres

Vicepresidente

Helmuth Johan Leao Castillo Pérez

Wilmer Orlando Carvajal Olaya

Luis Carlos Richar Rodríguez Cortes

**COMISION TERCERA ADMINISTRATIVA Y DE GOBIERNO**

Jose Jair Echeverry Ospina

Presidente

Armando Gilberto Amaya Huertas

Vicepresidente

Alexander Valero

Luis Emilio Covieles Aguilar

**Equipo IDEXUD – PBOT**

<b>Supervisor del Proyecto</b>	<b>Dra. Aura Yolanda Díaz Lozano</b>  Docente de planta de la Universidad Distrital Supervisora del proyecto PBOT, por parte de la Universidad Distrital Francisco José de Caldas, Abogada de la Universidad Católica de Colombia, Magister en Estudios políticos de la Pontificia Universidad Javeriana.
<b>Coordinador Administrativo</b>	<b>Ing. John Mancera</b>  Ingeniero Industrial. Coordinador Administrativo para el desarrollo del proyecto, por parte de la Universidad Distrital Francisco José de Caldas
<b>Coordinador del Proyecto</b>	<b>Arq. Ernesto Villegas Rodríguez</b>  Arquitecto Fundación Universidad de América, Especialista en Planificación y Administración del Desarrollo Regional CIDER universidad de los Andes, Magister en Manejo Integral de Cuencas Hidrográficas de la Universidad Nacional de La Plata Argentina Facultad de Ciencias Agrarias y Forestales con énfasis en Planificación evaluación de proyectos.
<b>Supervisor Federación Colombiana de Municipios</b>	<b>Dr. Luis David Garnica Olarte</b>
<b>Abogado (a)</b>	<b>Dra. María Alejandra Guerrero</b>  Abogada
<b>Profesional SIG</b>	<b>Ing. David Leonardo Valbuena Gaviria</b>  Ingeniero Forestal de la Universidad Distrital, Especialista en Análisis Espacial de la Universidad Nacional y Magister en Geografía Física de la Universidad Distrital
<b>Profesional Ambiental</b>	<b>Ing. Isis Bernal</b>  Geógrafa Universidad Nacional

<b>Profesional</b> <b>Administrador Ambiental</b>	<b>Apoyo</b>	<b>Adm. Olga Henao Torres</b>  Administrador Ambiental Universidad Distrital Francisco José de Caldas, actualmente Especialista en Gerencia de los Recursos Naturales
<b>Profesional</b> <b>Participación</b>	<b>Social y</b>	<b>Psic. Nancy Dayann Becerra</b>  Psicóloga Universidad Nacional Abierta y a Distancia UNAD, especialista en Gestión Pública ESAP
<b>Profesional</b> <b>Riesgo</b>	<b>Gestión del</b>	<b>Geol. Diana Cecilia Adarver Vargas</b>  Geóloga de la Universidad EAFIT, Especialista en Gestión Ambiental Universidad de Antioquia, actualmente Magister en Gestión del Riesgo y Desarrollo, con experiencia en Gestión del Riesgo
<b>Arquitecto de apoyo</b>		<b>Arq. Wilson Ricardo Cruz Pabón</b>  Arquitecto Universidad de la Salle  Especialista en Gestión Ambiental Urbana Universidad Piloto de Colombia

## Contenido

Presentación .....	8
Primera etapa de participación: conocimiento del estado actual del PBOT y de los avances de lo ya construido .....	9
Lineamientos metodológicos de participación.....	9
Mapeo y cartografía clave del Ordenamiento Territorial en el proceso de Revisión y Ajuste del PBOT.....	11
Clasificación y análisis de la Información .....	11
Ejecución de las Mesas de Participación (II Etapa) .....	11
Clasificación de la información.....	11
Sistematización .....	12
Análisis .....	12
Resultados Esperados.....	12
Observaciones y recomendaciones .....	12
Mesas de Participación Ciudadana y Mesas Sectoriales .....	12
Estrategia de comunicaciones y convocatoria. Actividades realizadas.....	15
Instrumentos visuales de la imagen del PBOT .....	16
Afiche informativo.....	16
Folleto Informativo.....	17
<i>Acercamiento y visibilización del proceso participativo .....</i>	<i>18</i>
Perifoneo.....	18
Entrega directa de cartas de invitación a la JAC. Sector Urbano y Rural .....	18
Llamadas a presidentes de las JAC y líderes comunitarios. ....	19
Internet y redes sociales.....	19
Encuentros territoriales para el diagnóstico participativo.....	21
Cartografía Social – Mapas.....	21
Presentación Talleres y Mesas De Trabajo .....	26
La Independencia Sede- Salón Comunal UPZ 1. ....	26
I. E Juan Humberto Baquero (UPZ – 2).....	33
Coliseo las ferias UPZ 3 .....	37
Enrique Daniels UPZ 4 .....	45
Polideportivo Chichimene – UPR 1 .....	49
Santa Rosa – UPR 1 .....	55
Escuela Santa Teresita – UPR 3.....	59
Escuela San Cayetano .....	66
Escuela Quebraditas UPR 2 .....	69

Escuela San José De Las Palomas – UPR 2 .....	77
Escuela Venecia Vereda El Diamante.....	84
Escuela Patio Bonito .....	89
Escuela La Cecilita – UPR 5.....	93
Escuela El Playon – UPR .....	98
Institución Educativa Dinamarca .....	101
Escuela El Resguardo .....	108
Escuela Montelíbano UPR 3.....	113
Mesa Sectorial 1 Comercio e Industria.....	118
Mesa Sectorial 2 Medio Ambiente y Recursos Naturales.....	127
Mesa Sectorial 3 – Sector Agropecuario .....	134
Mesa Sectorial 4 – Sector Transporte .....	138
Mesa Sectorial 5 – Sector Social: Enfoque De Género, Discapacidad, Indígenas, Negritudes, Víctimas. .....	142
Mesa Sectorial 6 – Sector Educativo y Cultural .....	153
Mesa Sectorial 7 – Sector Minero Energético.....	159
Mesa Sectorial 8- Sector De La Construcción .....	165
Mesa Sectorial 9 – Sector Servicios Públicos.....	171
Libano UPR 6.....	174
Los Pinos UPR 6 .....	177
Portachuelo UPR 6.....	181
Manzanares UPR 6 .....	184
Participantes: 32 personas .....	184
Escuela la Esmeralda UPR 1.....	188
Colegio Agropecuario UPR 4.....	196
Loma de san juan UPR 6.....	200
Loma del Pañuelo UPR 6 .....	205
Alto Acaciitas UPR 6 .....	211
Brisas del Guayuriba UPR 6 .....	215
Mesas de concertación límites veredales .....	219
1.1. Vereda el Carmen y Las Blancas .....	221
1.2. Vereda La Cecilita y Loma de Tigre .....	224
1.3. Vereda Quebraditas y San José de las Palomas .....	226
1.4. Vereda Patio Bonito y Dinamarca.....	228
1.5. Veredas Esmeralda y El Centro .....	232
1.6. Vereda Montelibano y Caño Hondo.....	232
1.7. Vereda Libano y Laberinto .....	232
1.8. Vereda San Isidro de Chichimene, Santa Rosa, El Triunfo, La Unión y la Primavera .....	233
Vereda Montebello y Loma de Tigre .....	237

## DOCUMENTO ESTRATEGIA DE PARTICIPACIÓN TERRITORIAL

### Presentación

La legitimidad de procesos como el ordenamiento del territorio tiene su génesis en el componente de participación ciudadana sobre el cual deben versar las decisiones que se toman frente la formulación y adopción de los diferentes instrumentos de planificación.

De manera que la incorporación de la participación ciudadana en este tipo de procesos se traduce en proyectar una visión del territorio como un espacio socialmente construido en el cual convergen diferentes dinámicas y lógicas, cuya interacción permite que la planeación, en palabras de Fabio Velásquez, se convierta en un “escenario técnico-político de negociación entre actores públicos y privados donde el planificador se constituye como un intérprete de conductas”, necesidades e intereses en el marco de la proyección de un modelo de ciudad”.

De esta manera lo estableció la Ley 388 de 1997 en sus artículos 4 y 22, a través de los cuales instó a las entidades territoriales a fomentar la concertación de diferentes intereses por medio de la participación democrática. Participación que deberá ser organizada en relación con la delimitación del área urbana por barrios o agrupamiento de barrios, y así también para el caso del sector rural.

En observancia a la ley y a la necesidad presentada durante el proceso realizado en el año 2015 y que se centró en la insatisfacción de las comunidades frente a una dinámica que acercara la institucionalidad y sus decisiones a los territorios, se considera por parte de este grupo técnico que debe fortalecerse este componente. Esto permitirá que se construya en común y que se vea reflejado el sentir ciudadano en un Plan Básico de Ordenamiento Territorial cuyo contenido pretende dar respuesta a las grandes inquietudes que abordan a los acacireños actualmente.

### *Encuentros Territoriales*

Los Encuentros Territoriales se conciben como un punto de conexión de participación ciudadana que busca abrir escenarios para la discusión y deliberación a líderes, organizaciones, comunidades en el ámbito territorial, es decir, más allá de las figuras político-administrativas (veredas), de los mecanismos institucionales de participación municipal (Consejo Territorial de Planeación), cada una de las Unidades de Planificación Zonal (UPZ), como las Unidades de Planificación Rural (UPR).

El objetivo de los encuentros territoriales fue la de elaborar una caracterización diagnóstica participativa, en las etapas de alistamiento y revisión del proceso de formulación del PBOT, teniendo en cuenta el conocimiento del estado actual y de los estados de avance de lo ya construido.

Los talleres tuvieron varios enfoques para su interpretación teniendo en cuenta cada una de las dimensiones del Desarrollo (ambiental, social, económica, cultural, administrativa con la territorial), enmarcadas sobre la situación del municipio y del territorio en aspectos relacionados con el desarrollo económico, el medio ambiente, la estructura funcional (espacio público, servicios públicos, movilidad, equipamientos de salud, educación y recreativos), la población y el crecimiento demográfico, la vivienda y el uso de suelo.

El presente documento consolida la Estrategia de Participación Territorial y de Comunicaciones planeada para el proceso de Revisión y Ajuste del Plan Básico de Ordenamiento Territorial. Se podrá observar entonces, una primera parte en la cual se presenta el Diseño de la Estrategia, sus componentes y sus momentos en el proceso de Revisión del PBOT. Los componentes de la estrategia son:

- I. Estrategia de Identificación de Actores
- II. Estrategia de Comunicaciones y Convocatoria
- III. Dispositivos y Escenarios de Participación
- IV. Sistematización de los resultados

Una vez se presentan cada uno de los componentes de la Estrategia, se da lugar a las actividades que fueron desarrolladas para dar cumplimiento a un proceso de consulta ciudadana nutrido y enriquecedor.

Finalmente, se presentan los aportes de los ciudadanos, de las organizaciones y de la comunidad en las Mesas de Participación Ciudadana realizadas en el sector rural y urbano del municipio de Acacías.

Es menester considerar que el contenido aquí presentado relaciona la primera etapa de participación ciudadana en la medida en que actualmente se encuentra presta a iniciar la etapa final de socialización de documentos finales; ejercicio que será realizado a través de la metodología utilizada para el diagnóstico participativo.

### **Primera etapa de participación: conocimiento del estado actual del PBOT y de los avances de lo ya construido.**

#### **Lineamientos metodológicos de participación**

##### **Selección de la información**

En primer lugar, se elaboró la metodología del proceso participativo, la cual se basó principalmente en orientar este ejercicio hacia las Dimensiones del Desarrollo (Económica, Administrativa, Territorial, Social, Cultural y Ambiental). Para ello, fueron formuladas preguntas puntuales sobre la situación del municipio en cada una de las dimensiones, a partir del material cartográfico y fichas de relatoría entregadas a los participantes.

##### **Identificación de actores**

Aunado a lo anterior, y en coordinación con la Administración Municipal, se consolidaron diferentes bases de datos que permitieron realizar una identificación de los actores y caracterización de los mismos para su respectiva convocatoria.

En este sentido, las siguientes fueron las acciones realizadas para el proceso de convocatoria y planeación de las mesas de participación.

- a) Primero, la identificación y clasificación concreta de los posibles actores con los cuales se vincula la Revisión y el Ajuste del PBOT.

- b) Segundo, la identificación de los roles y funciones de los actores respecto al proceso de revisión. Al clasificar a los actores según los roles y las funciones, la metodología permite de un lado, proponer diferentes acciones y escenarios (conversatorios, grupos focales, talleres, conversatorios), en los cuales cada uno de los actores clave identificados podrán participar y aportar en las temáticas abordadas para la discusión del Plan; y de otro lado, conocer las posibles acciones que podrían desarrollar los actores sociales e institucionales perfilando una red de alianzas interinstitucionales en relación con la propuesta de intervención.
- c) Realizar un análisis cualitativo de los diferentes actores de cara al proceso participativo iniciado.

Ahora bien, como se mencionaba con anterioridad, seis (06) son las Dimensiones del Desarrollo identificadas en la Ley 388 de 1997, que se tomaron como base metodológica a partir de la cual se identificaron potencialidades, problemáticas y alternativas de solución en observancia de las condiciones básicas de desarrollo y crecimiento. De esta manera, fueron orientadas las proyecciones de las comunidades y los sectores representativos del municipio de Acacías, quienes bajo la orientación expertos plantearon su Modelo de Ordenamiento para los próximos 12 años.

- ✓ **Dimensión Ambiental:** La conforman los recursos naturales y el ambiente, estudia integralmente la naturaleza y los elementos que en síntesis dan origen al paisaje, resultado de la interacción de los factores y procesos como el clima, las rocas, el relieve, los suelos, la vegetación, la fauna, los cultivos, la temperatura, la infraestructura, la población y la gestión y atención de desastres.
- ✓ **Dimensión Social:** Comprende el análisis integral de la población, la vivienda, la infraestructura física, el sistema de comunicación y medios de transporte, los servicios públicos sociales (salud, educación, cultura, recreación y deporte), los servicios públicos domiciliarios, y el sistema de equipamientos colectivos.
- ✓ **Dimensión Económica:** Se refiere a las actividades socioeconómicas integradas a los sectores de la producción y cadenas productivas.
- ✓ **Dimensión Cultural:** Está compuesta por los agrupamientos culturales a nivel regional y nacional que afectan al comportamiento de las organizaciones. La cultura en el campo en el ordenamiento territorial, es un campo estratégico por su proyección, es intersectorial desde la mirada de las políticas públicas y es propicia para el desarrollo humano que favorece la ampliación de las libertades democráticas en el territorio.
- ✓ **Dimensión Administrativa:** Está compuesta por la estructura de la administración municipal y demás entidades gubernamentales del nivel regional, departamental y nacional presentes en territorio y que ejercen funciones en la jurisdicción municipal.
- ✓ **Dimensión Territorial:** El funcionamiento espacial lo conforman las relaciones y vínculos espaciales urbano-rurales y urbano-regionales que genera la función urbana y las relaciones sociales, productivas y administrativas (empleo, negocios, recreación, entre otros).

## **Mapeo y cartografía clave del Ordenamiento Territorial en el proceso de Revisión y Ajuste del PBOT.**

La complejidad de la realidad actual obliga a construir nuevas estrategias e instrumentos de análisis a través de los cuales se puedan interpretar las tendencias que rigen la configuración del territorio. De esta forma, surge la importancia de la cartografía social, una estrategia elemental en la revisión y ajuste del PBOT, como herramienta de planificación y transformación social, fundamentada en el conocimiento de las comunidades y la planificación participativa.

### ***Clasificación y análisis de la Información***

Una vez realizadas las Mesas de Participación Ciudadana, se debe surtir el proceso de clasificación de la información, con el fin de determinar los insumos que fundamentarán el diagnóstico territorial, a partir de los cuales también será proyectado el documento de formulación.

Así las cosas, se logrará dar alcance a un Plan Básico de Ordenamiento Territorial más cercano a la realidad de las diferentes comunidades, donde a lo largo de sus documentos técnicos pueda verse reflejadas las necesidades y propuestas ciudadanas bajo la proyección de un modelo de ciudad y un modelo de ordenamiento del suelo rural con sentido social.

### ***Ejecución de las Mesas de Participación (II Etapa)***

Las mesas de participación se llevaron a cabo a partir de la siguiente metodología:

- Tener en cuenta el número de integrantes del taller por sectores se agruparan en mesa de trabajo, mínimo cinco integrantes.
- Se elaboraran los análisis en material suministrado por la organización del taller.
- Se nombraran dentro de los integrantes un relator y un escribiente, los cuales serán los responsables de exponer al final las conclusiones del debate, que llevaron al interior de la mesa de trabajo.
- Se presentaran los análisis y argumentos de forma escrita y especializada en los mapas suministrados por los organizadores del taller.
- El expositor escogido en cada una de las mesas de trabajo expondrá sus puntos de vista o conclusiones como resultado del análisis.

### ***Clasificación de la información***

Una vez obtenida la información es preciso clasificarla. Se debe tener en cuenta cada una de las preguntas, con el fin de determinar qué información permitirá confrontar lo logrado con la caracterización del territorio en su etapa de diagnóstico.

### ***Sistematización***

Sistematizar la información es aplicar los indicadores de gestión y de impacto con los cuales se clasificarán las respuestas obtenidas a través de las discusiones críticas analíticas y argumentativas de los debates realizados en las mesas temáticas, en las cuales se identificaron los alcances de los impactos de las distintas políticas públicas desarrolladas a través del tiempo en la totalidad del territorio. Lo cual, ayudará a aclarar o valorar los análisis de los resultados de los expertos en cada de las temáticas que se estudiaron en los sus sistemas como parte del requisito para caracterizar el diagnóstico como escenario actual y tener la posibilidad proyectar el escenario deseado o futuro con mayor claridad.

### ***Análisis***

Analizar la información es interpretar los resultados de cada pregunta y sus respuestas como indicador de desarrollo, contrastando con lo analizado en el diagnóstico.

### ***Resultados Esperados***

Levantamiento de información y elaboración de cartografía social o parlante donde se registren conflictos e intereses en lo referente al tema de cada una de las Dimensiones de Desarrollo que compone la etapa del diagnóstico y formulación.

Se busca una amplia participación de los actores o sectores como municipales, institucionales, (concejales, consejeros y consejeras territoriales de planeación), sector privado, sociedad civil y comunidad en general que tomen decisiones sobre cada una de las temáticas desde las Dimensiones del Desarrollo en el territorio.

### ***Observaciones y recomendaciones***

Con la información recolectada y posteriormente analizada es posible hacer recomendaciones y observaciones para mejorar el Plan, a través de programas y proyectos que se harán integral a la Formulación del Plan Básico de Ordenamiento Territorial Municipal (PBOT), tanto, para el diagnóstico como para etapas subsiguientes como la prospectiva y la formulación.

A continuación se presenta el cronograma referente a la socialización y participación de los talleres participativos, como de las mesas sectoriales, con gremios y sociedad civil, para el mes de enero y febrero etapa de diagnóstico de 2019.

### **Mesas de Participación Ciudadana y Mesas Sectoriales**



Para el desarrollo del componente de Participación Ciudadana de la Revisión y Ajuste del Plan Básico territorial del municipio de Acacías, en su primera etapa, se implementaron las siguientes estrategias:

1. *Convocatoria pública a las Mesas de Participación Ciudadana*



Gráfica  
Fuente: Elaboración Propia

2. *Ubicación estratégica de las Mesas de Participación, que permiten una amplia intervención de las comunidades en el proceso de diagnóstico territorial.*

A lo largo del Municipio de Acacías Meta, se desarrollaron veinte dos (22) talleres participativos referente al sector rural UPR, nueve (9) sectoriales en el área urbana

al igual que cuatro (4) en las Unidades de Planificación Zonal, con el fin de socializar con la ciudadanía en general las etapas de revisión ajuste, alistamiento y diagnóstico del Plan Básico de Ordenamiento territorial (PBOT) 2019.

Los sectores productivos como garantes del desarrollo y crecimiento del territorio municipal de Acacías Meta, evaluando su participación y efectos inmediatos en el ambiente y los recursos naturales, comercio e industria, sector agropecuario, transporte, el sector social (enfoque de género, discapacidad, indígenas, negritudes y victimas), sector de la educación y cultura, minería y sector energético y construcción. Para un total de treinta y seis (36) espacios de socialización y concertación del proceso de construcción y valoración del diseño del Plan Básico de Ordenamiento Territorial de Municipio de Acacías Meta.

Urbanas	Rurales	Sectoriales
<ul style="list-style-type: none"> <li>•UPZ 1 - Salón Comunal La Independencia</li> <li>•UPZ 2 - I.E. Juan Humberto Baquero</li> <li>•UPZ 3 - Coliseo Las Ferias</li> <li>•UPZ 4- Enrique Daniels</li> </ul>	<ul style="list-style-type: none"> <li>•UPR 1- Polideportivo Chichimene</li> <li>•UPR 1- Escuela Santa Rosa</li> <li>•UPR 3 - I.E. Santa Teresita</li> <li>•UPR 3- Escuela San Cayetano</li> <li>•UPR 2- Escuela Quebraditas</li> <li>•UPR 2- Escuela San José De Las Palomas</li> <li>•UPR 5- Escuela Venecia Vereda El Diamante</li> <li>•UPR 1- Escuela Patio Bonito</li> <li>•UPR 4- Escuela La Cecilita</li> <li>•UPR 4- Escuela El Playón</li> <li>•UPR 2 - Institución Educativa Dinamarca</li> <li>•UPR 3- Escuela El Resguardo</li> <li>•UPR 3- Escuela Montelibano</li> <li>•UPR 6- Libano (Puente Río Guayuriba -Caseta Comunal)</li> <li>•UPR 6- Los Pinos (Casa De Don Antonio Guavita)</li> <li>•UPR 6- Portachuelo</li> <li>•Manzanares (Inspección De Policía)</li> <li>•UPR 1 Escuela La Esmeralda</li> <li>•UPR 4- Colegio Agropecuario</li> <li>•UPR 5 - Escuela Loma De San Juan</li> <li>•UPR 5- Escuela Loma Del Pañuelo</li> <li>•UPR 4- Escuela Alto Acacías</li> <li>•UPR 5- Escuela Brisas Del Guayuriba</li> </ul>	<ul style="list-style-type: none"> <li>•Comercio e Industria</li> <li>•Medio Ambiente y Recursos Naturales</li> <li>•Agropecuario</li> <li>•Transporte</li> <li>•Social</li> <li>•Educativo y Cultural</li> <li>•Servicios Públicos</li> <li>•Minero Energético</li> <li>•Construcción</li> </ul>

**Tabla:** Mesas de trabajo Urbanas, Rurales y sectoriales.

**Fuente:** Elaboró Dimensión Social.

3. *Identificación de líderes sociales para convocatoria a las Mesas de Participación por invitaciones personales.*

**Presidentes de  
Juntas de  
Acción Comunal**

- 75 Presidentes de JAC zona urbana.
- 47 Presidentes de JAC zona rural.

**Organizaciones  
Sociales,  
Educativas,  
Comerciales**

- Directores de Núcleo
- Rectores de I.E. Oficiales y Privadas
- Cámara de Comercio
- SENA y Convenio SENA
- Gerente Regional de la ANDI
- Mesa de Participación Efectiva
- Plataforma Juvenil
- Universidad Nacional Abierta y a Distancia
- Consejo Territorial de Planeación

**Institucionales**

- Personería Municipal
- Concejo Municipal

**Tabla:** Número de participantes de las organizaciones JAL, Organizaciones sociales, e Instituciones.

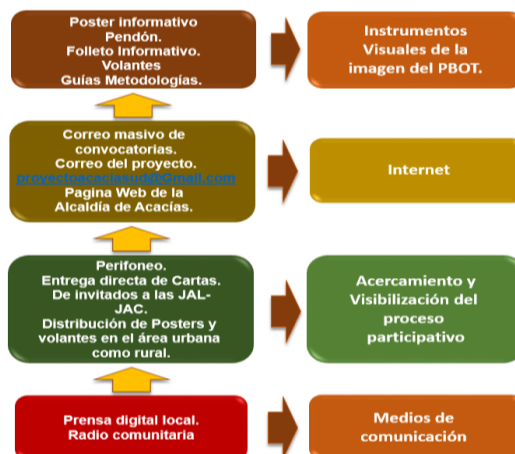
**Fuente:** Elaboró Dimensión Social.

**Estrategia de comunicaciones y convocatoria. Actividades realizadas.**

La Estrategia de Participación Territorial y Comunicaciones estuvo orientada a difundir ante la comunidad del sector urbano y rural la información sobre los encuentros de participación para la etapa de diagnóstico Revisión y Ajuste del Plan Básico de Ordenamiento Territorial, y garantizar la mayor participación posible en los encuentros.

Los componentes de la Estrategia de Comunicaciones y Convocatoria fueron los siguientes:

- ✓ Instrumentos visuales del PBOT Acacías 2019-2031
- ✓ Acercamiento y visibilización del proceso participativo
- ✓ Medios de comunicación e Internet.



**Figura:** Gráfica Características de la socialización publicitaria  
**Fuente:** Universidad Distrital.

### Instrumentos visuales de la imagen del PBOT


Para la estrategia de participación se dispuso de una serie de instrumentos visuales de comunicación orientados a construir una imagen del PBOT en el municipio de Acacias y transmitir a la comunidad la información relevante del proceso, como lugares y fechas de los encuentros, datos de contacto del equipo de trabajo de la Universidad Distrital Francisco José de caldas, así como información básica del proceso de revisión del Plan Básico de Ordenamiento Territorial.

Dentro de los instrumentos visuales del PBOT se encuentran los siguientes:

- i) Afiche informativo.
- ii) Folleto Informativo.

#### **Afiche informativo**

El afiche fue ubicado en puntos de encuentro estratégicos del casco urbano y de las diferentes veredas, (sector rural), de tal manera que la población pudiera informarse de las fechas y de los lugares de encuentro, así como a través de medios de comunicación y redes sociales.



**PBOT**  
Plan Básico de  
Ordenamiento  
Territorial

**MESAS DE PARTICIPACIÓN CIUDADANA**

**SÁBADO FEBRERO 02** Año 2019

**UPR 1**  
Veredas: La Esmeralda, San Nicolás, y El Centro.  
Lugar: Escuela La Esmeralda  
Hora: 2:00 p.m.

**UPR 4**  
Rancho Grande, El Recreo, Cruce de San José y San Juanito.  
Lugar: Colegio Campestre San José  
Hora: 3:00 p.m.

**UPR 5**  
Veredas: La Pradera, San Pablo y Loma del Pañuelo.  
Lugar: Escuela Loma del Pañuelo  
Hora: 9:00 a.m.

**UPR 5**  
Veredas: Loma de San Juan y Vistahermosa.  
Lugar: Escuela Loma de San Juan  
Hora: 2:00 p.m.

**UPR 6**  
Lugar: Vereda Libano (Puente río Guayurba- Caseta Comunal)  
Hora: 9:00 a.m.

**UPR 6**  
Lugar: Vereda Los Pinos (Casa del señor Antonio Guavita)  
Hora: 2:00 p.m.

**UPR 6**  
Veredas: Portachuelo y Laberinto.  
Lugar: Escuela Portachuelo  
Hora: 2:00 p.m.

**UPR 6**  
Veredas: Manzaneros y Venecia.  
Lugar: Inspección de Policía de Manzaneros  
Hora: 9:00 a.m.

Alcaldía de Acacias

**PBOT**  
Plan Básico de  
Ordenamiento  
Territorial

**MESAS DE PARTICIPACIÓN CIUDADANA**

**DOMINGO FEBRERO 03** Año 2019

**UPR 4**  
Veredas: Alto Acacitas, La Palma y San Cristóbal.  
Lugar: Escuela Alto Acacitas  
Hora: 9:00 a.m.

**UPR 5**  
Vereda Brisas del Guayurba.  
Lugar: Escuela Brisas del Guayurba  
Hora: 9:00 a.m.

**UPR 3**  
Vereda Santa Teresita.  
Lugar: Escuela Santa Teresita  
Hora: 3:00 p.m.

SECRETARÍA DE PLANEACIÓN Y VIVIENDA

Alcaldía de Acacias

**PBOT**  
Plan Básico de  
Ordenamiento  
Territorial

**MESAS DE PARTICIPACIÓN CIUDADANA**

**Año 2019**

**Sector Comercio**  
Comerciantes de Acacias, pequeñas, medianas y grandes empresas y sector turístico

**Sector Ambiental**  
Organizaciones ambientales y líderes del sector

FECHA	HORA	LUGAR
31 Enero	2:00 p.m.	Escuela Antonio Nariño

Alcaldía de Acacias

SECRETARÍA DE PLANEACIÓN Y VIVIENDA

**PBOT**  
Plan Básico de  
Ordenamiento  
Territorial

**MESAS DE PARTICIPACIÓN CIUDADANA**

**Año 2019**

**Sector Cultural**  
Organizaciones culturales y folclóricas, vigías patrimoniales y demás líderes y personas interesadas en el sector.

**Sector Minero Energético**  
Empresas dedicadas a la explotación de minas y energía.

FECHA	HORA	LUGAR
01 Febrero	2:00 p.m.	Escuela Antonio Nariño

Alcaldía de Acacias

SECRETARÍA DE PLANEACIÓN Y VIVIENDA

**PBOT**  
Plan Básico de  
Ordenamiento  
Territorial

**MESAS DE PARTICIPACIÓN CIUDADANA**

**ENERO-2019  
CRONOGRAMA  
PRIMERA ETAPA**

FECHA	HORA	LUGAR
ENERO 25		
UPZ 1	2:00 p.m.	Sakia Comunal Barrio Independencia
UPZ 2	5:00 p.m.	I.E. Juan Francisco Rodríguez Solar
UPZ 3	5:00 p.m.	Colégio las Fénix
UPZ 4	5:00 p.m.	I.E. Enrique Daniels
ENERO 26		
UPR 1	2:00 p.m.	Polideportivo Chichimena
UPR 2	3:00 p.m.	Escuela Párra Bonito
UPR 2	5:00 p.m.	Escuela Santa Rosa
UPR 2	9:00 a.m.	Escuela Quebraditas
UPR 3	9:00 a.m.	Escuela San José de las Palomas
UPR 3	2:00 p.m.	Escuela Santa Teresita
UPR 5	2:00 p.m.	Escuela San Cayetano
UPR 5	9:00 a.m.	Vereda el Diamante
ENERO 27		
UPR 1	5:00 p.m.	Escuela la Cecilia
UPR 4	4:00 p.m.	Escuela El Playón
UPR 2	2:00 p.m.	I.E. Diamorosa
UPR 2	9:00 a.m.	Escuela El Pasaguardo
UPR 2	2:00 p.m.	Escuela Montalbano

Alcaldía de Acacias

SECRETARÍA DE PLANEACIÓN Y VIVIENDA

**PBOT**  
Plan Básico de  
Ordenamiento  
Territorial

**MESAS DE PARTICIPACIÓN CIUDADANA**

**Año 2019**

**Sector Construcción**  
Empresas del sector de la Construcción, Juntas de Vivienda Comunitaria, líderes y demás personas interesadas en el sector.

**Sector Servicios Públicos**  
Empresas prestadoras de servicios públicos de energía, acueducto, alcantarillado, telefonía e internet y gas.

FECHA	HORA	LUGAR
01 Febrero	2:00 p.m.	Escuela Antonio Nariño
01 Febrero	4:00 p.m.	Escuela Antonio Nariño

Alcaldía de Acacias

SECRETARÍA DE PLANEACIÓN Y VIVIENDA

**PBOT**  
Plan Básico de  
Ordenamiento  
Territorial

**MESAS DE PARTICIPACIÓN CIUDADANA**

**Año 2019**

**Sector Social**  
Sector salud, mujeres, personas en condición de discapacidad, indígenas, población afrodescendiente, LGBTI, población reintegrada, adulto mayor, víctimas y organizaciones defensoras de derechos humanos

**Sector Educativo**  
Directores de Núcleo, rectores, docentes, líderes estudiantiles y representantes de entidades de educación superior.

FECHA	HORA	LUGAR
01 Febrero	2:00 p.m.	Escuela Antonio Nariño

Alcaldía de Acacias

SECRETARÍA DE PLANEACIÓN Y VIVIENDA

**PBOT**  
Plan Básico de  
Ordenamiento  
Territorial

**MESAS DE PARTICIPACIÓN CIUDADANA**

**Año 2019**

**Sector Agropecuario**  
Pequeños, medianos y grandes productores, asociaciones, agremiaciones y demás empresas y personas interesadas en el sector

**Sector Transporte**  
Empresas de transporte público, transporte de carga, taxistas, transporte intermunicipal, sector infraestructura y transporte alternativo sostenible

FECHA	HORA	LUGAR
31 Enero	2:00 p.m.	Escuela Antonio Nariño

Alcaldía de Acacias

SECRETARÍA DE PLANEACIÓN Y VIVIENDA

## Folleto Informativo.

El Folleto Informativo de participación territorial contiene la información general del proceso de Revisión y Ajuste del Plan Básico de Ordenamiento Territorial de Acacias, los objetivos del PBOT, los componentes del PBOT, las etapas del proceso de revisión del PBOT y los datos de contacto para que la comunidad pueda establecer sus dudas y sugerencias. Este folleto, fue entregado a cada uno de los participantes en los encuentros territoriales en las

mesas y talleres de socialización participativa, con el fin de que la población tuviera disponible la información básica del PBOT.



## Acercamiento y visibilización del proceso participativo

Se implementaron acciones orientadas a realizar un acercamiento y visibilización del proceso participativo a la comunidad de la zona urbana y rural de Acacias con el fin de difundir ante la comunidad la información sobre los encuentros de participación para la etapa de diagnóstico de la revisión del Plan Básico de Ordenamiento Territorial, y garantizar la mayor participación posible en los encuentros. Dentro de estas acciones se llevaron a cabo:

- Perifoneo (Anexo No. 1)
- Entrega directa de cartas a presidentes de las Juntas de Acción Comunal, Concejo Municipal, Consejo Territorial de Planeación y líderes del sector privado del sector urbano y sector rural (Anexo No. 2)
- Llamadas y mensajes de texto líderes comunitarios

## Perifoneo

Una de las principales acciones para realizar la convocatoria a la comunidad Acacireña fue el perifoneo, el cual, se realizó tanto en el casco urbano como en la zona rural del municipio de Acacias.

### Entrega directa de cartas de invitación a la JAC. Sector Urbano y Rural

Con el objetivo de realizar una convocatoria personalizada de los líderes más representativos de Acacías, se realizó la entrega personal de las cartas de invitación a los Presidentes de las Juntas de Acción Comunal de cada una de las veredas del sector rural y de las juntas de acción local del sector urbano.

Es importante resaltar el apoyo que se recibió por parte de los Presidentes de las JAC de las diferentes veredas y del sector urbano, que se comprometieron a apoyar la convocatoria de la Administración Municipal y de la Universidad Distrital Francisco José de Caldas, difundiendo en las veredas la información de la convocatoria.


### ***Llamadas a presidentes de las JAC y líderes comunitarios.***

Se realizaron las llamadas a los presidentes de las Juntas de Acción Comunal del sector urbano y rural de Acacías como complemento a las cartas de invitación, con el fin de confirmar el recibo de las cartas, garantizar el conocimiento de la información de convocatoria, y de confirmar la presencia de los presidentes y de la comunidad que lideran en los Encuentros Territoriales.

### ***Internet y redes sociales***

Dentro de las herramientas de internet utilizadas para la convocatoria de la comunidad Acarireña fueron:

- Página web de la Alcaldía Municipal de Acacías
- Redes sociales



El Plan Básico de Ordenamiento Territorial - PBOT es el instrumento básico definido en la Ley 388 de 1997, para que los municipios entre 30.000 y 100.000 habitantes planifiquen el ordenamiento del territorio. El PBOT contiene un conjunto de objetivos, políticas, estrategias,

## Cronograma de Mesas de Participación (I Etapa)

### Unidades de Planificación Zonal -UPZ-

Día	Fecha	Grupo 1	Grupo 2	Grupo 3	Grupo 4
		UPZ 1	UPZ 2	UPZ 3	UPZ 4
Viernes	25/01/2019	Salón comunal la Independencia	I.E. Juan Humberto Baquero Soler	Coliseo las Ferias	Enrique Daniels
<b>Mesas Sectoriales</b>					
Sábado	31/01/2019	<b>Mesa sectorial 1</b> (Comercio e Industria)	<b>Mesa sectorial 2</b> (Medio Ambiente y Recursos Naturales)	<b>Mesa sectorial 3</b> (Sector Agropecuario)	<b>Mesa sectorial 4</b> (Sector Transporte)
Domingo	01/02/2019	<b>Mesa sectorial 5</b> (Sector social: Enfoque de género, discapacidad, indígenas, negritudes, víctimas)	<b>Mesa sectorial 6</b> (Sector Educativo y Cultural). <b>Mesa sectorial 7</b> (Sector Servicios Públicos)	<b>Mesa sectorial 8</b> (Sector Minero Energético)	<b>Mesa sectorial 9</b> (Sector de la Construcción)

### Unidades de Planificación Rural -UPR-

Día	Fecha	Grupo 1	Grupo 2	Grupo 3	Grupo 4
		UPR 1	UPR 3	UPR 2	UPR 5
Sábado	26/01/2019	UPR 1 POLIDEPORTIVO CHICHIMENE. ESCUELA SANTA ROSA	UPR 3 ESCUELA SANTA TERESITA ESCUELA SAN CAYETANO	ESCUELA QUEBRADITAS ESCUELA SAN JOSE DE LAS PALOMAS	ESCUELA VENECIA VEREDA EL DIAMANTE <b>UPR 1</b> ESCUELA PATIO BONITO.
Domingo	27/01/2019	ESCUELA LA UPR 5 CECILITA	UPR 4 ESCUELA EL PLAYON	UPR 2 INSTITUCIÓN EDUCATIVA DINAMARCA	UPR3 ESCUELA EL RESGUARDO UPR 3 ESCUELA MONTELÍBANO
Sábado	02/02/2019	UPR 6 LIBANO (PUENTE RÍO GUAYURIBA - CASETA COMUNAL)  LOS PINOS (CASA DE DON ANTONIO GUAJITA)	UPR PORTACHUELO.  MANZANARES (INSPECCIÓN DE POLICÍA)	UPR 1 ESCUELA LA ESMERALDA.  UPR 4 COLEGIO AGROPECUARIO.	UPR ESCUELA LOMA DE SAN JUAN.  UPR ESCUELA LOMA DEL PAÑUELO.
Domingo	03/02/2019	ESCUELA ALTO ACACÍITAS	ESCUELA BRISAS DEL GUAYURIBA		

### **Encuentros territoriales para el diagnóstico participativo.**

Los Encuentros Territoriales se conciben como un punto de conexión de participación ciudadana que busca abrir escenarios para la discusión y deliberación a líderes, organizaciones, comunidades en el ámbito territorial, es decir, más allá de las figuras político-administrativas (veredas), de los mecanismos institucionales de participación municipal (Consejo Territorial de Planeación), cada una de las Unidades de Planificación Zonal (UPZ), como las Unidades de Planificación Rural (UPR). De esta forma los encuentros representan escenarios territoriales para fomentar la participación ciudadana.

El objetivo de los encuentros territoriales fue la de elaborar una caracterización del diagnóstico participativo, en las etapas de alistamiento y revisión del proceso de formulación del PBOT, teniendo en cuenta el conocimiento del estado actual y de los estados de avance de lo ya construido.

Las Mesas tuvieron varios enfoques para su interpretación teniendo en cuenta cada una de las dimensiones del Desarrollo (ambiental, social, económica, cultural, administrativa con la territorial), enmarcadas sobre la situación del municipio y del territorio en aspectos relacionados con el desarrollo económico, el medio ambiente, la estructura funcional (espacio público, servicios públicos, movilidad, equipamientos de salud, educación y recreativos), la población y el crecimiento demográfico, la vivienda y el uso de suelo.

Los encuentros representan, entonces, espacios para recoger la percepción ciudadana sobre las potencialidades y problemáticas en los campos mencionados, siendo escenario deliberativo para hacer diagnóstico participativo.

El concepto de diagnóstico participativo se concibió como el ejercicio colectivo de reflexión sobre las Potencialidades, Problemáticas, Causas y soluciones que afectan el territorio identificado, el municipio con la región.

Los encuentros se conciben, también, como un mecanismo para canalizar la participación ciudadana en la primera etapa del proceso de revisión y ajuste del PBOT: la de Formulación incluye tanto la caracterización y escenarios futuros teniendo en cuenta que el plan de ordenamiento tiene una implementación de tres periodos administrativos. 2019-2031.

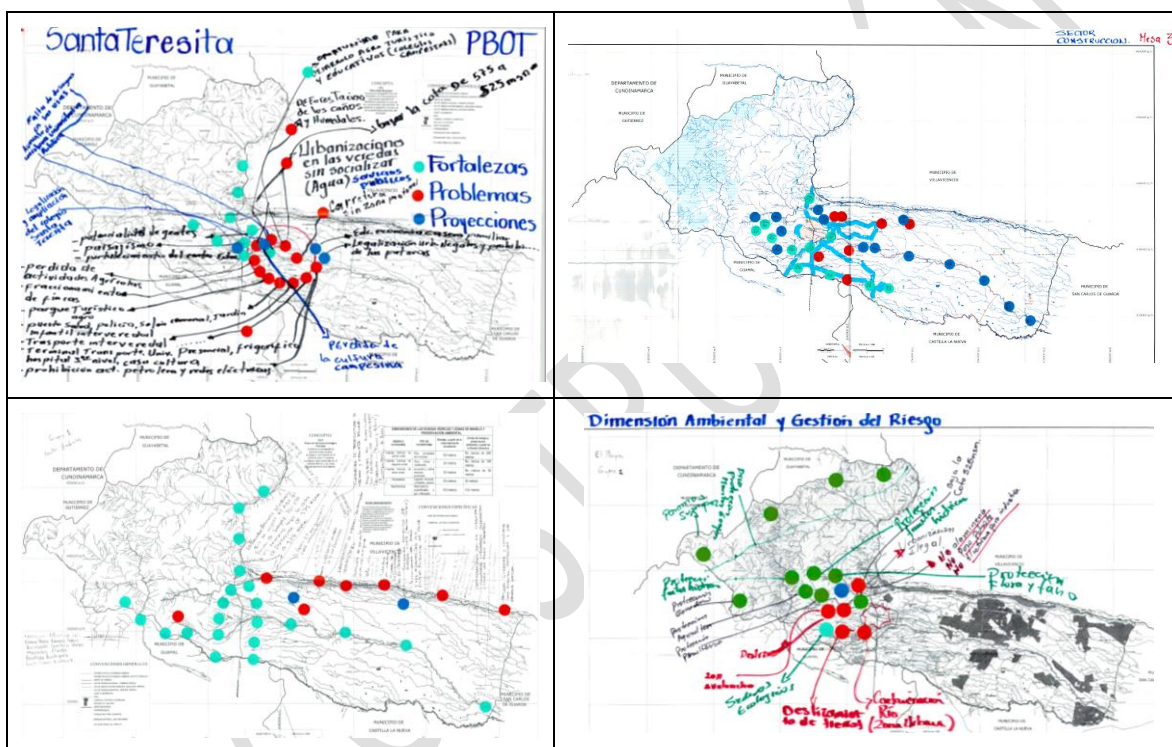
### **Cartografía Social – Mapas.**

La metodología utilizada de los mapas o conocida cartografía social, es una propuesta conceptual y metodológica que permite construir un conocimiento integral de un territorio, utilizando instrumentos técnicos y vivenciales. Se trata de una herramienta de planificación, que permite una construcción del conocimiento desde la participación y el conocimiento de la comunidad posibilitando la transformación y actualización del mismo.

Es una herramienta de verificación que sirve para construir conocimiento de manera colectiva; es un acercamiento de la comunidad a su espacio geográfico, socio-económico, histórico-cultural y ambiental. La construcción de este conocimiento se logra a través de la elaboración colectiva de mapas, el cual, desata procesos de comunicación entre los distintos participantes y pone en evidencia diferentes tipos de saberes que se mezclan para poder llegar a una imagen colectiva del territorio. (Citado por Mancila, 2006).

La construcción colectiva del Mapa de la Zona del Encuentro Territorial, con el objetivo de geo-referenciar las potencialidades, las problemáticas y las alternativas de cada uno de los componentes del ordenamiento del territorio:

- Componente Ambiental y Riesgo,
- Componente Estructura Funcional y de servicios,
- Componente Social, Económico.
- Componente político – administrativo e institucional.



**Gráfica:** Cartografía Social - caracterización participativa social.

**Fuente:** Elaboración Comunidades del Municipio de Acacias.

En cada mesa de trabajo, los asistentes al encuentro territorial dispusieron de tres mapas base:

- Mapa base
- Mapa de Hidrología
- Mapa de usos del suelo y cobertura.
- Mapa Político administrativo.
- Centros poblados.
- Área Urbana división administrativa por UPZ.
- Área Rural división por UPR.

Los Mapas se presentaron para cada una de las mesas y talleres territoriales, los cuales, permitieron a la comunidad incorporar sus planteamientos de potencialidades, problemáticas, causas y soluciones de cada una de las dimensiones del desarrollo del ordenamiento del territorial. Como resultado de la discusión se construyeron de manera colectiva los Mapas de Diagnóstico Social Participativo incorporando cada uno de los componentes del ordenamiento del territorio.

**División del trabajo en las mesas y discusión en torno a potencialidades y problemáticas, causas y soluciones:** se utilizó fichas y mapa: Se dividieron las personas en grupos de 5 a 10 personas máximo dependiendo el número de participantes, máximo se plantaron de cinco a seis mesas de trabajo. En cada una de las mesa de trabajo se discutieron las problemáticas de su territorio, con el fin de tener una perspectiva transversal y colectiva evitar que la comunidad únicamente discuta los temas exclusivos de su vereda. Para ello, se tenían preguntas guías y la participación de un moderador y relator.

**Moderador y un relator:** Cada mesa de trabajo contó con un moderador directamente de la comunidad supervisado por un experto de la Universidad Distrital Francisco José de Caldas, y un relator igualmente de la comunidad. Con ello se trata de mayor apoderamiento de la comunidad en su lectura de territorio y no se sientan utilizados por terceros. Registro fotográfico contó por parte de la oficina de las TICS de la administración y la grabación en la discusión de cada una de las mesas.

**Socialización de resultados y conclusiones:** La última fase de los encuentros territoriales de la caracterización y Diagnóstico Participativo fue la socialización de los resultados de las discusiones de cada una de las mesas de trabajo. Para este fin, un representante de la comunidad de cada mesa expuso en plenaria las principales potencialidades, problemáticas, causas y soluciones, de cada uno de los componentes de cada dimensión del desarrollo territorial, acompañados de los mapas sociales elaborados por el conjunto de los integrantes de la mesa. Posteriormente, se recogieron las observaciones con las firmas de los integrantes las cuales respaldaban su propuesta.

<b>Mesa sectorial servicios públicos.</b>	<b>Mesa sectorial Minero y Energético.</b>
<p style="text-align: center;"><b>MUNICIPIO DE ACACIAS</b> REVISIÓN Y AJUSTE AL PLAN BÁSICO DE ORDENAMIENTO TERRITORIAL PBOT MESA SECTORIAL NO 6 - 4:00 PM (Sector Servicios públicos)</p> <p>La planeación y ordenamiento del territorio municipal es un proceso mediante el cual, se orienta el desarrollo integral del municipio en su entorno como a nivel regional.</p> <p><b>La planeación del Plan Básico de Ordenamiento Territorio nos permite:</b></p> <p>Estudiar el resultado histórico de la ocupación y transformación del territorio. Es decir, explica cómo se han utilizado los recursos y ocupado el espacio geográfico a través del tiempo, para indicar cómo se debe orientar y organizar hacia el futuro lo administrativo lo jurídico e Institucional, lo ambiental, lo social, lo económico, lo urbano y rural, y el desarrollo Regional. Por lo tanto, los sectores que ustedes representan, la ciudad y el municipio (Rural), deben disponer de algunos servicios básicos como su cumplimiento de algunas políticas públicas, referente al tema de infraestructura.</p> <div style="border: 1px solid black; padding: 5px; margin-top: 10px;"> <p>¿Área Urbana?</p>       </div> <div style="border: 1px solid black; padding: 5px; margin-top: 10px;"> <p>¿Área Rural?</p>       </div> <div style="border: 1px solid black; padding: 5px; margin-top: 10px;"> <p>Observaciones y Recomendaciones</p>       </div>	<p style="text-align: center;"><b>MUNICIPIO DE ACACIAS</b> REVISIÓN Y AJUSTE AL PLAN BÁSICO DE ORDENAMIENTO TERRITORIAL PBOT MESA SECTORIAL NO 7 – 2:00 pm (Sector Minero y Energético)</p> <p>La planeación y ordenamiento del territorio municipal es un proceso mediante el cual, se orienta el desarrollo integral del municipio en su entorno como a nivel regional.</p> <p><b>La planeación del Plan Básico de Ordenamiento Territorio nos permite:</b></p> <p>Según el Artículo 80 de la Constitución Política, el Estado debe planificar el manejo y el aprovechamiento de los recursos naturales para garantizar su desarrollo sostenible, su conservación, restauración o sustitución, y prevenir y controlar los factores de deterioro ambiental, imponer las sanciones legales y exigir la reparación de los daños causados.</p> <p>Con respecto al uso del suelo y los determinantes ambientales, así como falta de coordinación sobre ello. En la actualidad "no existe una visión compartida de mediano y de largo plazo entre el sector minero energético relacionados con el uso del suelo; El sector seguirá siendo uno de los motores de desarrollo del país a través de su aporte al crecimiento económico, al aparato productivo, al empleo rural y a la inversión privada. Para ello el PBOT, debe aprovechar al máximo su potencial en recursos naturales, bajo altos estándares ambientales y sociales, articulándose con las demás políticas sectoriales, las autoridades territoriales y la sociedad civil.</p> <div style="border: 1px solid black; padding: 5px; margin-top: 10px;"> <p>¿Área Urbana?</p>       </div> <div style="border: 1px solid black; padding: 5px; margin-top: 10px;"> <p>¿Área Rural?</p>       </div> <div style="border: 1px solid black; padding: 5px; margin-top: 10px;"> <p>Observaciones y Recomendaciones</p>       </div>

Modelo de Fichas utilizadas en las Mesas de Participación  
Fuente: Universidad Distrital

ALCALDÍA MUNICIPAL DE ACACIAS				
PROCESO GESTIÓN ESTRATÉGICA				
OFICIO				
Fecha: 18/10/2018		Código: GEST – F – 06	Versión: 4	
1040	<b>Dimensión</b>	<b>Potencialidades</b>	<b>Problemáticas</b>	<b>Soluciones</b>
	<b>Cultural</b>			
	<b>Administrativa</b>			

Ciudad 14.8, 13-30, Piso 3, Centro Centro. Código Postal: 507001 PBOT: (57+5) 6569125

Línea de Atención al Usuario: 01 8000 112 399 Correo Electrónico: [usuario@acacias.gov.co](mailto:usuario@acacias.gov.co)

Página Web: [www.acacias.gov.co](http://www.acacias.gov.co) Twitter: @AcaciasAcacias Facebook: Alcaldía de Acacias

Modelo de Fichas utilizadas en las Mesas de Participación  
Fuente: Universidad Distrital

EN CONSTRUCCIÓN

## Presentación Talleres y Mesas De Trabajo

### La Independencia Sede- Salón Comunal UPZ 1.

Participantes: 77 personas

Fecha Socialización: 25 enero 2019

UPZ	1	PARTICIPANTES	77 Personas	
DIMENSIÓN	POTENCIALIDADES	PROBLEMÁTICA	CAUSAS	SOLUCIONES
Dimensión Ambiental y del Gestión del Riesgo	<ul style="list-style-type: none"> <li>• Extensión de reserva natural como potencial recurso hídrico</li> <li>• Fácil acceso a fuentes hídricas</li> <li>• Clima</li> </ul>	<ul style="list-style-type: none"> <li>• Invasión de Ronda hídrica</li> <li>• Construcciones ilegales</li> <li>• Subdivisión de terrenos por fuera de la ronda</li> <li>• Construcción ilegal en Caño Seco y Caño Conejo, los cuales cuentan con sentencias judiciales que ordenan recuperación</li> <li>• En la carrera 37#16 se evidencia una invasión que genera aguas negras al río Acaciitas y Acacias</li> <li>• Deforestación</li> <li>• Obras inconclusas en la Cr 34 # 10 caño Naranjal</li> <li>• Contaminación por generación de residuos en lotes baldíos</li> <li>• Maltrato Animal</li> <li>• Hurto y expendio de drogas</li> <li>• El puesto de salud no funciona en horas de la noche</li> <li>• Incremento de parcelaciones y urbanizaciones en suelo rural</li> </ul>	<ul style="list-style-type: none"> <li>• Falta de representación legal en el Municipio</li> <li>• Falta de control físico</li> <li>• Falta de herramientas sancionatorias a los infractores</li> </ul>	<ul style="list-style-type: none"> <li>• Dar cumplimiento a los actos judiciales como fallos y sentencias</li> <li>• Crear herramientas y entidades de seguimiento y control</li> <li>• Arborización de las rondas hídricas</li> <li>• Reforestación en lugares donde se practica tala de bosques</li> <li>• Presencia de policía ambiental</li> </ul>

UPZ	1	PARTICIPANTES	77 Personas	
DIMENSIÓN	POTENCIALIDADES	PROBLEMÁTICA	CAUSAS	SOLUCIONES
	<ul style="list-style-type: none"> <li>• Empleo</li> <li>• Desarrollo</li> <li>• Economía active</li> <li>• Crecimiento urbano y rural</li> <li>• Regalías</li> </ul>	<ul style="list-style-type: none"> <li>• Polución</li> <li>• Altos Impuestos</li> <li>• Contaminación Hídrica y Ambiental</li> <li>• Inseguridad</li> <li>• Cambio de mentalidad de agrícola a petrolera</li> <li>• Desempleo en la parte urbana</li> </ul>	<ul style="list-style-type: none"> <li>• Contaminación del agua</li> <li>• Disminución de la fauna</li> <li>• Desplazamiento</li> <li>• Derrumbes</li> <li>• Contaminación del agua</li> <li>• Conflicto de intereses</li> <li>• Sequia</li> <li>• Terrenos estériles</li> <li>• Afectación en la soberanía alimentaria</li> <li>Contaminación de:                             <ul style="list-style-type: none"> <li>Fuentes hídricas</li> <li>Auditiva</li> <li>Atmosférica</li> </ul> </li> <li>• Calentamiento Global</li> </ul>	<ul style="list-style-type: none"> <li>• Impulsar y fortalecer la agricultura teniendo en cuenta la vocación del suelo</li> <li>Impulsar el sector turístico, artesanal y las riquezas naturales</li> <li>• Impulsar la reforestación</li> <li>• Creación de Guardabosques</li> <li>• Fortalecimiento de la pequeña y mediana empresa</li> <li>• Fortalecer explotación pecuaria</li> </ul>
		<ul style="list-style-type: none"> <li>• Cota 575</li> </ul>	<ul style="list-style-type: none"> <li>• Líneas de alta tensión que afectan el municipio</li> <li>• Explotación en la montaña</li> </ul>	<ul style="list-style-type: none"> <li>• Bajar la cota a 525</li> </ul>
	<ul style="list-style-type: none"> <li>• Agua pura</li> <li>• Árboles</li> <li>• Oxígeno</li> <li>• Animales</li> </ul>	<ul style="list-style-type: none"> <li>• Deforestación en la parte alta del municipio de Acacias</li> </ul>	<ul style="list-style-type: none"> <li>• Ganadería</li> <li>• Agricultura</li> <li>• Superpoblación</li> <li>• Comercio de madera ilegal</li> </ul>	<ul style="list-style-type: none"> <li>• Zonas de protección y conservación de la parte alta</li> <li>• Cumplimiento de la normatividad</li> <li>• Control por parte del estado</li> <li>• Creación de proyectos productivos</li> </ul>
	<ul style="list-style-type: none"> <li>• Calles pavimentadas</li> </ul>	<ul style="list-style-type: none"> <li>• Contaminación auditiva y visual, generada por los negocios</li> </ul>	<ul style="list-style-type: none"> <li>• Inseguridad</li> <li>• Prostitución</li> </ul>	<ul style="list-style-type: none"> <li>• Cumplimiento de la norma y del código de policía referente</li> </ul>

UPZ	1	PARTICIPANTES	77 Personas	
DIMENSIÓN	POTENCIALIDADES	PROBLEMÁTICA	CAUSAS	SOLUCIONES
	<ul style="list-style-type: none"> <li>Servicios públicos</li> <li>Zonas residenciales</li> </ul>	nocturnos, bares, discotecas, billares y canchas de Tejo <ul style="list-style-type: none"> <li>Colegios están ubicados a menos de 100 mts de estas zonas</li> <li>Riñas constantes en el sector</li> <li>Afectación a la salud de las personas de tercera edad</li> <li>Falta de apoyo de la policía y la alcaldía se denuncia pero no se genera ninguna acción.</li> </ul>	<ul style="list-style-type: none"> <li>Drogadicción</li> <li>Actividades de negocios nocturno inician en horas del día</li> <li>Contaminación de las calles</li> <li>Heces de animales</li> <li>Mala señalización</li> </ul>	a niveles de ruido en las zonas residenciales <ul style="list-style-type: none"> <li>Dialogo referente a horarios de operación de establecimientos nocturnos</li> <li>Control del micro tráfico y reubicación de zonas de tolerancia</li> <li>Control de menores a altas horas de la noche</li> </ul>
	<ul style="list-style-type: none"> <li>Producción de piedra y gravilla en el río Guayuriba</li> </ul>	<ul style="list-style-type: none"> <li>Explotación indiscriminada, falta de un control ambiental</li> <li>Contaminación atmosférica por emisiones</li> </ul>	<ul style="list-style-type: none"> <li>Falta de control y seguimiento a los niveles de producción de las trituradoras</li> </ul>	<ul style="list-style-type: none"> <li>Fuertes controles a los niveles de producción y las licencias ambientales</li> </ul>
	<ul style="list-style-type: none"> <li>Agua y diversión en el río Acacias</li> </ul>	<ul style="list-style-type: none"> <li>Vertimiento de la planta de tratamiento de aguas residuales al río Acacias</li> </ul>	<ul style="list-style-type: none"> <li>Falta de planta de tratamiento de aguas residuales</li> </ul>	<ul style="list-style-type: none"> <li>Creación de la PTAR</li> </ul>
	<ul style="list-style-type: none"> <li>Turismo en Caños Negros</li> </ul>	<ul style="list-style-type: none"> <li>Riesgo de remoción constante en caños Negros</li> </ul>	<ul style="list-style-type: none"> <li>Deforestación</li> <li>Falta de control por parte de las autoridades en la zona</li> </ul>	<ul style="list-style-type: none"> <li>Control a rondas Hídricas</li> <li>Plan de contingencia</li> </ul>
		<ul style="list-style-type: none"> <li>Captación ilegal de aguas</li> </ul>	<ul style="list-style-type: none"> <li>Conexiones ilegales de suministros de agua para las fincas y viviendas</li> </ul>	<ul style="list-style-type: none"> <li>Control ciudadanos y participación de las autoridades correspondientes</li> </ul>
Dimensión Cultural	<ul style="list-style-type: none"> <li>Legalización de predios</li> <li>Caños rebosamiento</li> <li>Incorporación de predios al PBOT</li> <li>Continuación car 40</li> </ul>	<ul style="list-style-type: none"> <li>Legalización de Villa que se encuentra en la calle 10 con cra 39-40</li> <li>Falta de alcantarillado</li> <li>Predio por fuera del área urbana</li> <li>Construcción ilegal sobre la cra 40</li> </ul>	<ul style="list-style-type: none"> <li>Urbanización sin legalización de predios</li> <li>Inundación de viviendas, daño de vías</li> <li>No se puede desarrollar planes urbanísticos</li> </ul>	<ul style="list-style-type: none"> <li>Legalización de cada predio o en su defecto reubicación</li> <li>Entubar o construir un recolecto de aguas lluvias en Caño Seco</li> </ul>

UPZ	1	PARTICIPANTES	77 Personas	
DIMENSIÓN	POTENCIALIDADES	PROBLEMÁTICA	CAUSAS	SOLUCIONES
	<ul style="list-style-type: none"> <li>Sistema de alcantarillado vereda el Playón</li> </ul>	<ul style="list-style-type: none"> <li>Aguas negras desembocan al río el Playón o Caño Seco</li> </ul>	<ul style="list-style-type: none"> <li>Obstrucción en la vía por construcción de viviendas ilegales</li> <li>Contaminación y afectación al bienestar de la comunidad</li> </ul>	<ul style="list-style-type: none"> <li>Incluir terreno de expansión urbano en el PBOT como predios urbanos</li> <li>Reubicar las viviendas que se construyeron sobre la cra 40</li> <li>Construcción de un sistema de acueducto y alcantarillado</li> </ul>
Dimensión Social		<ul style="list-style-type: none"> <li>Caño Seco, la alcaldía dice que hay un caño y este impide el progreso</li> <li>Calle 13 cra 24 a 25, Barrio San José, sector residencial está en funcionamiento actualmente 4 bares sin control alguno, ni licencia de funcionamiento, genera contaminación auditiva y riñas, a una cuadra se encuentra la iglesia y a dos cuadras dos colegios</li> </ul>		<ul style="list-style-type: none"> <li>Falta pavimentar barrios Brisas del Playón, Oasis, Nueva Victoria, El Rosal, Laureles, Altos de Lucia y Villa Sal</li> </ul>
	Las víctimas reconocidas ante la sociedad, aunque es población flotante tiene los mismos derechos	<ul style="list-style-type: none"> <li>Pocas garantías que brindan las entidades, vulneración de los derechos referente a territorio, no hay garantía de terrenos para vivienda digna, proyectos de educación y salud</li> </ul>	<ul style="list-style-type: none"> <li>Violación de las leyes por parte de las entidades</li> </ul>	<ul style="list-style-type: none"> <li>Que se genere un reconocimiento a la población flotante</li> <li>Generación de proyectos productivos reales, no el manejo de proyectos sin garantías</li> <li>Adjudicación de terrenos para el óptimo desarrollo rural</li> <li>Generación de empleo</li> <li>Cumplimiento de la ley 1448 y 1257 referente al goce efectivo de las víctimas</li> </ul>

UPZ	1	PARTICIPANTES	77 Personas	
DIMENSIÓN	POTENCIALIDADES	PROBLEMÁTICA	CAUSAS	SOLUCIONES
Dimensión Administrativa y territorial	<ul style="list-style-type: none"> <li>Cr 36 que se maneje como zona comercial por la necesidad presente de las familias que dependen de los negocios y para el crecimiento del municipio</li> </ul>	<ul style="list-style-type: none"> <li>Prioridad a las víctimas en el desarrollo social, educación, salud y garantía de terrenos que se encuentran baldíos para vivienda.</li> <li>Generación de proyectos productivos.</li> <li>Población que cuenta con muchas garantías, pero no se cumplen como lo dictamina la ley</li> </ul>	<ul style="list-style-type: none"> <li>Las víctimas con problemática de vivienda y sin garantía alguna</li> </ul>	<ul style="list-style-type: none"> <li>Mejorar la infraestructura vial para el buen desarrollo del comercio</li> <li>Garantías para la población víctima, posibilidades de vivienda, proyectos y empleo</li> </ul>
	<ul style="list-style-type: none"> <li>Reconocimiento y respeto a la población LGBTI</li> </ul>	<ul style="list-style-type: none"> <li>Poco apoyo por parte del gobierno en temas de salud, educación, empleo, inclusión y derechos</li> </ul>	<ul style="list-style-type: none"> <li>Poco apoyo y aceptación</li> </ul>	<ul style="list-style-type: none"> <li>Que se reconozca como población LGBTI con sus respectivos derechos.</li> </ul>
	<ul style="list-style-type: none"> <li>Centro de salud</li> </ul>	<ul style="list-style-type: none"> <li>Mala prestación del servicio</li> </ul>	<ul style="list-style-type: none"> <li>Falta profesionales, equipos y planeación</li> </ul>	<ul style="list-style-type: none"> <li>Prestar servicio de 24 h, con personal capacitado y equipos adecuados</li> <li>Reubicación centro de salud</li> <li>Ampliación con parqueaderos adecuados</li> </ul>
	<ul style="list-style-type: none"> <li>Potencializar la salud</li> </ul>	<ul style="list-style-type: none"> <li>Inseguridad generada por consumo de drogas y hurto</li> </ul>	<ul style="list-style-type: none"> <li>Consumo de drogas</li> </ul>	<ul style="list-style-type: none"> <li>CAI o estación de policía local</li> </ul>
	<ul style="list-style-type: none"> <li>Social</li> </ul>	<ul style="list-style-type: none"> <li>Problemáticas intrafamiliares</li> <li>Problemática cohabitantes sector</li> <li>Intolerancia</li> <li>Abuso sexual</li> </ul>		<ul style="list-style-type: none"> <li>Casa de la justicia</li> </ul>
	<ul style="list-style-type: none"> <li>Legalización de predios</li> <li>Zonas verdes</li> <li>Redes de alta tensión</li> </ul>	<ul style="list-style-type: none"> <li>Existencia de predios sin legalizar</li> <li>Riesgo por redes de alta tensión sobre vía Cobalto</li> </ul>	<ul style="list-style-type: none"> <li>Falta de planeación y organización</li> </ul>	<ul style="list-style-type: none"> <li>Legalización de predios</li> <li>Reubicación de líneas eléctricas de alta tensión</li> </ul>
		<ul style="list-style-type: none"> <li>Cota 525</li> </ul>		<ul style="list-style-type: none"> <li>Respeto a la misma</li> </ul>

UPZ	1	PARTICIPANTES	77 Personas	
DIMENSIÓN	POTENCIALIDADES	PROBLEMÁTICA	CAUSAS	SOLUCIONES
	<ul style="list-style-type: none"> <li>• Delimitación de barrios</li> <li>• Pavimentación de vías</li> <li>• Atención al adulto mayor</li> <li>• Caño seco</li> <li>• Servicios de alcantarillado</li> <li>• Biblioteca</li> <li>• Falta de espacios deportivos y culturales</li> </ul>	<ul style="list-style-type: none"> <li>• Barrios Carolina y San José</li> <li>• No dejan vender ni construir en Caño Seco</li> <li>• Inundaciones por lluvias</li> <li>• Inundaciones viviendas a causa del alcantarillado</li> <li>• Mala Calidad de vida</li> <li>• Aumento de problemáticas sociales como drogadicción</li> <li>• Baja calidad educativa</li> </ul>	<ul style="list-style-type: none"> <li>• Alteración del estrato socioeconómico</li> </ul>	<ul style="list-style-type: none"> <li>• Realizar la delimitación en los barrios</li> <li>• Pavimentación vías</li> <li>• Definir estrategias de solución ante Caño Seco</li> <li>• Inversión en construcción y mejoramiento de servicios públicos</li> <li>• Construcción de la biblioteca</li> <li>• Construcción de un escenario deportivo y cultural</li> </ul>

*Registro Fotográfico - La Independencia Sede- Salón Comunal UPZ 1.*



- Anexo 3. Mesa de Participación UPZ 1 (Relatorías, Cartografía, Planillas)

**I. E Juan Humberto Baquero (UPZ – 2).**

Participantes: 57 personas

Fecha Socialización: 25 enero 2019

UPZ	2	PARTICIPANTES	57 Personas	
DIMENSIÓN	POTENCIALIDADES	PROBLEMÁTICA	CAUSAS	SOLUCIONES
Dimensión Ambiental y del Riesgo	<ul style="list-style-type: none"> <li>Fuentes Hídricas, ríos, caños, nacederos, humedales, Flora y Fauna, bosques nativos, miradores, paisajes naturales, cascadas.</li> <li>Parque los Guayupes</li> <li>Parque Natural de Sumapaz</li> <li>Suelos productivos y fértiles</li> <li>Producción de oxígeno puro</li> </ul>	<ul style="list-style-type: none"> <li>Deforestación, contaminación de fuentes hídricas</li> <li>Siembras de expansión, monocultivos (palma africana)</li> <li>Ganadería extensiva</li> <li>Introducción de semillas</li> <li>Introducción de especies animales y plantas no autóctonas de la región</li> <li>Explotación de los recursos hídricos</li> <li>Urbanizaciones ilegales</li> <li>Sobrepoblación en áreas protegidas</li> </ul>	<ul style="list-style-type: none"> <li>Tala de árboles</li> <li>Basuras</li> <li>Vertimientos de residuos líquidos</li> <li>Erosión del suelo</li> <li>Suelos áridos improductivos</li> <li>Alteración del ecosistema</li> <li>Uso indebido de los recursos hídricos</li> <li>Incumplimiento de normatividad</li> <li>Calentamiento global</li> </ul>	<ul style="list-style-type: none"> <li>Reforestación con árboles nativos</li> <li>Protección de las fuentes hídricas</li> <li>Hacer cumplir las normas</li> <li>Incentivar las buenas prácticas agrícolas.</li> <li>Establecer la Cota 525</li> <li>Recuperación de cuencas y nacimientos del municipio</li> <li>Replantar el uso del suelo</li> <li>Manejo de aguas residuales</li> </ul>
Dimensión Social	<ul style="list-style-type: none"> <li>Demografía consolidada</li> <li>Aumento de la población</li> <li>Área disponible</li> </ul>	<ul style="list-style-type: none"> <li>Insuficiencia de servicios públicos</li> <li>Asentamientos en zona de alto riesgo – Ronda de Río</li> <li>Áreas disponibles no son de propiedad del municipio</li> <li>Capacidad para atender la demanda en la prestación de salud hospitalaria</li> <li>Transitorio Dg 15 y conexión en vías grupo 18</li> </ul>	<ul style="list-style-type: none"> <li>Llegada población flotante por explotación de hidrocarburos</li> <li>Se requiere equipamientos recreacionales y culturales</li> <li>Alto tránsito de la población y educación.</li> </ul>	<ul style="list-style-type: none"> <li>Ampliación de redes, SPD y expansión</li> <li>Reubicación de la población</li> <li>Adquisición de terrenos nuevos</li> <li>Apoyo a las comunidades para la legalización</li> <li>Ampliar la capacidad áreas construidas y hospital</li> <li>Falta ampliar la red vial</li> </ul>
Dimensión Cultural	<ul style="list-style-type: none"> <li>Camino ancestral río Acaciitas, interveredal</li> </ul>	<ul style="list-style-type: none"> <li>Pérdida de identidad, patrimonio histórico</li> <li>No se cuenta con espacios públicos de sano esparcimiento</li> </ul>	<ul style="list-style-type: none"> <li>Entidades municipales no las conocen, falta de apoyo gubernamental</li> <li>Asignación de recursos</li> </ul>	<ul style="list-style-type: none"> <li>Actividades que fortalezcan y reconocimiento, recuperación por parte de las entidades</li> </ul>

UPZ	2	PARTICIPANTES	57 Personas	
DIMENSIÓN	POTENCIALIDADES	PROBLEMÁTICA	CAUSAS	SOLUCIONES
	<ul style="list-style-type: none"> <li>Recuperar expresiones artísticas y culturales por UPZ y UPR</li> <li>Diversidad gastronómica, cultural de llano (trabajo de llano)</li> <li>La fauna</li> </ul>	<ul style="list-style-type: none"> <li>Pérdida de identidad en danzas, alimentos y frases</li> <li>Perdida del reconocimiento y la sana convivencia del ser humano</li> </ul>	<ul style="list-style-type: none"> <li>Programas ajustados a la comunidad</li> <li>Muerte de animales, pérdida de especies nativas</li> </ul>	<ul style="list-style-type: none"> <li>gubernamentales, entidades educativas</li> <li>Apoyo permanente y continuo del ente municipal</li> <li>Sede Universitaria acreditada</li> <li>Sentido de pertenencia</li> <li>Bajar la Cota a 525 protección</li> </ul>
Dimensión Administrativa y territorial	<ul style="list-style-type: none"> <li>Recurso Hídrico</li> </ul>	<ul style="list-style-type: none"> <li>Contaminación</li> <li>Profundización</li> <li>Eliminación de los humedales por el ser humano</li> <li>Industrialización de los ríos</li> <li>Invasión de Rondas de ríos</li> </ul>	<ul style="list-style-type: none"> <li>Sobrepoblación</li> <li>Falta de planificación en cobertura de servicios</li> <li>Perforación del suelo</li> <li>Falta de una planta de tratamiento de residuos</li> <li>Inundaciones</li> <li>Desaparición de Fauna y Flora</li> <li>Canalización de humedales</li> <li>Pérdida de la soberanía alimentaria de peces en ríos</li> </ul>	<ul style="list-style-type: none"> <li>Eliminar los vertimientos de aguas residuales</li> <li>Planta de tratamiento</li> <li>Campaña de socialización</li> <li>Control urbano y creación de una secretaría de medio ambiente</li> <li>Bajar la cota a 525 mt sobre el nivel del mar</li> <li>Limitar la actividad petrolera para que no se continúe expandiendo</li> <li>Prohibición de las actividades petroleras, mineras e hidroeléctricas para conservar el agua</li> <li>Control de las licencias y títulos mineros</li> </ul>
	<ul style="list-style-type: none"> <li>Comercio</li> <li>Generación de empleo</li> <li>Mejoramiento vial</li> <li>Dotación hotelera</li> <li>Mejoramiento de la calidad de vida por prestación de servicios</li> </ul>	<ul style="list-style-type: none"> <li>No hay andenes</li> <li>Conectividad vial</li> <li>Cobertura para la primera infancia</li> <li>Implementación de zonas verdes</li> <li>Ampliación y mejoramiento de instituciones educativas de acuerdo al crecimiento</li> <li>Universidad Presencial</li> </ul>	<ul style="list-style-type: none"> <li>Demasiado tráfico y contaminación</li> <li>Accidentalidad</li> </ul>	<ul style="list-style-type: none"> <li>No permitir que Villavicencio se abastezca de los recursos hídricos de Acacias</li> <li>Hacer un anillo vial y una variante</li> <li>Cobertura total servicios públicos en las zonas de expansión urbana para que sea incluido en suelo urbano</li> </ul>

UPZ	2	PARTICIPANTES	57 Personas	
DIMENSIÓN	POTENCIALIDADES	PROBLEMÁTICA	CAUSAS	SOLUCIONES
		<ul style="list-style-type: none"> <li>• Creación de una casa de la cultura</li> <li>• Centros de atención inmediata de la policía</li> <li>• Centros de salud</li> <li>• Mejoramiento del hospital que pase a nivel III</li> <li>• Creación y mejoramiento de un mega acueducto</li> <li>• No permitir que la doble calzada atraviese el municipio</li> <li>• No existe una terminal de transporte</li> <li>• Inclusión de suelo de expansión urbano a suelo urbano</li> </ul>		
Dimensión Económica	<ul style="list-style-type: none"> <li>• La UPZ 2 está caracterizada por ser área residencial de la uno a la tres</li> <li>• También permite un área industrial y dotacional</li> <li>• Como se encuentra ahora no existe área comercial</li> <li>• Tenemos en esta UPZ mucho terreno para construir</li> </ul>	<ul style="list-style-type: none"> <li>• Siendo una UPZ residencial la han convertido en comercial</li> <li>• Hay un problema de una vía en el Bachue que no se ha entregado al municipio</li> <li>• Problemas de escorrentías de aguas lluvias en la parte alta</li> <li>• Contaminación del río Acaciitas</li> <li>• Presencia de una caballería</li> <li>• Mucho terreno sin construir</li> </ul>	<ul style="list-style-type: none"> <li>• Falta de control físico y administrativo</li> <li>• Falta de acueducto de aguas lluvias</li> <li>• Falta de acueducto de aguas lluvias</li> <li>• Falta de control sobre las aguas servidas sobre el río Acaciitas</li> <li>• Colmatación de pozos sépticos</li> <li>• Tolerancia de la caballeriza y falta de control</li> <li>• Mucho lote de engorde</li> </ul>	<ul style="list-style-type: none"> <li>• Permitir la actividad comercial, pero de acuerdo a la norma y al nuevo código nacional de policía</li> <li>• Cambio de los colectores por uno de mayor capacidad para recoger las aguas hervidas y fluviales</li> <li>• Recuperación del Río Acaciitas y construcción del Malecón</li> <li>• Eliminar definitivamente los pozos sépticos en zona urbana</li> <li>• Buscar que se construyan en los terrenos que se tiene</li> </ul>

*Registro Fotográfico - IE Juan Humberto Baquero UPZ 2.*



- Anexo 4. Mesa de Participación UPZ 2 (Relatorías, Cartografía, Planillas)

**Coliseo las ferias UPZ 3**

Participantes: 40 personas

Fecha Socialización: 25 enero 2019

UPZ	3	PARTICIPANTES	40 Personas	
DIMENSIÓN	POTENCIALIDADES	PROBLEMÁTICA	CAUSAS	SOLUCIONES
Dimensión Administrativa y Territorial	<ul style="list-style-type: none"> <li>• Colegio Luis Carlos</li> <li>• Distrito Policía</li> <li>• Geriátrico San José</li> <li>• Laboratorio Imágenes Llano</li> <li>• Cementerio Municipal</li> <li>• Floristerías</li> <li>• Comercializadoras</li> <li>• Alcaldía</li> <li>• Notaría</li> <li>• Funerarias</li> <li>• Iglesia</li> <li>• Plaza de Mercado</li> <li>• Zona parque principal</li> <li>• Zona Rosa</li> <li>• Empresas de Transporte</li> <li>• Intermunicipal</li> <li>• Plaza de Mercado</li> <li>• Zona de Tolerancia</li> <li>• Vías de comunicación (Pavimentadas)</li> <li>• Escenarios Deportivos</li> <li>• Talleres de motos y carros</li> <li>• Talleres Ornamentación</li> <li>• Cuenca Río Acacías y Acacías</li> <li>• Malecón Turístico</li> </ul>	<ul style="list-style-type: none"> <li>• Talleres</li> <li>• Venta Estupefacientes</li> <li>• Sector de alto riesgo Calle 15 – cra 13 y 14</li> <li>• Contaminación visual y auditiva, generación de ruido, desorden, contaminación ambiental.</li> <li>• Ausencia terminal de transporte.</li> <li>• Baja salubridad plaza de mercado, desorden comercio, desplazamiento de mercado campesino, ocupación de vías</li> <li>• Zona de tolerancia: peleas, expendio de droga y delincuencia</li> <li>• Zona de parqueo en vías</li> <li>• Ausencia de escenarios deportivos, falta de mantenimiento</li> <li>• Invasión espacio público por parte de los talleres</li> <li>• La transformación metalmecánica, industrialización acero, aluminio genera altos volúmenes de ruido</li> <li>• Invasión, contaminación de ríos por construcción de viviendas.</li> <li>• Desorden planeación y desarrollo de sitios turísticos</li> </ul>	<ul style="list-style-type: none"> <li>• Invasión espacio público</li> <li>• Drogadicción en jóvenes</li> <li>• Viviendas expuestas a derrumbes</li> <li>• Invasión y desorden por comercio de artesanías.</li> <li>• Zona rosa: riñas, drogadicción, delitos.</li> <li>• Desorden de movilidad de vehículos y pasajeros con las empresas de transporte intermunicipal.</li> <li>• Plaza de mercado: Alto crecimiento urbanístico no ayuda, falta de zonas de parqueo, desorden comercio, invasión espacio y uso.</li> <li>• Zona de tolerancia afecta el turismo, problema social y exhibicionismo</li> <li>• Problema de movilidad en zonas céntricas</li> </ul>	<ul style="list-style-type: none"> <li>• No trabajar en el espacio público, control por parte de la policía y comunidad</li> <li>• Centros de rehabilitación juvenil y reubicación</li> <li>• Trasladar talleres de ornamentación a zonas industriales, para evitar generación de ruido</li> <li>• Reubicar los talleres mecánicos a zonas específicas y no se genere la invasión del espacio público.</li> <li>• Reubicar y no permitir ventas dentro del parque principal.</li> <li>• Reubicar los bares y discotecas</li> <li>• Construir el terminal de transporte para todas las empresas de transporte</li> <li>• Traslado del comercio a la plaza de mercado construida</li> <li>• Reubicación de vendedores de Acacías, construcción de un centro comercial.</li> <li>• Traslado zona de tolerancia, con control policial</li> </ul>

UPZ	3	PARTICIPANTES	40 Personas	
DIMENSIÓN	POTENCIALIDADES	PROBLEMÁTICA	CAUSAS	SOLUCIONES
	<ul style="list-style-type: none"> <li>Colegios: Sabiduría Normal Antigua</li> <li>Luis Carlos Galán</li> <li>Gabriela Montessori</li> <li>Pablo Emilio Riveros</li> </ul>	<ul style="list-style-type: none"> <li>Congestión vehicular por la salida y entrada de estudiantes en colegios</li> </ul>	<ul style="list-style-type: none"> <li>Falta de terreno para escenarios deportivos</li> <li>Talleres de ornamentación industrialización uso de pulidoras y cortadoras.</li> <li>Construcción vivienda en ronda de ríos</li> <li>Falta de control en construcciones ilegales</li> <li>Falta de organización e flujo vehicular para ascenso y descenso de estudiantes</li> </ul>	<ul style="list-style-type: none"> <li>Realizar los estudios para la mejora de la movilidad y zonas azules.</li> <li>Compra de terrenos para escenarios deportivos</li> <li>Reubicación y traslado de talleres de ornamentación a zona industrial</li> <li>Reubicación de familias que se encuentran en la ronda de los ríos</li> <li>Homogenizar fachadas para turismo</li> <li>Establecimiento de barreras dirigidas para el ascenso y descenso de estudiantes sin que genere un peligro para estos, ni alteren la movilidad.</li> <li>Destinación de un terreno baldío para uso de vía pública CR 17 entre 9 y 8</li> <li>Prevenir y construir la ampliación del descule del alcantarillado pluvial del sector.</li> </ul>
Dimensión Cultural	<ul style="list-style-type: none"> <li>Malecón Turístico</li> <li>Parque Principal</li> <li>Zona de PJT y entrada Principal Acacias</li> </ul>	<ul style="list-style-type: none"> <li>El malecón turístico tiene un enfoque 100% zona rosa, con expendio de licor generando problemáticas asociadas a ese tipo de uso del suelo, generando problemas culturales y sociales como: drogadicción, riñas,</li> </ul>	<ul style="list-style-type: none"> <li>No hay presencia institucional</li> <li>No hay presencia del cuerpo de policía.</li> <li>La casa de la cultura ubicada cerca al parque principal tiene otro tipo de uso, porque</li> </ul>	<ul style="list-style-type: none"> <li>Construir parque temático 100% educativo dentro de la zona del Malecón, donde en horarios diurnos se le dé un sentido educativo al sector, para cambiar el sentido cultural que tiene esta área.</li> </ul>

UPZ	3	PARTICIPANTES	40 Personas	
DIMENSIÓN	POTENCIALIDADES	PROBLEMÁTICA	CAUSAS	SOLUCIONES
		<p>inseguridad, mala cultura ciudadana.</p> <ul style="list-style-type: none"> <li>• No existe un espacio habilitado para el desarrollo cultural de los jóvenes y niños del municipio, generando un detrimento cultural en la población.</li> <li>• Deterioro de las canchas y falta de mantenimiento.</li> <li>• Ubicación ilegal de la casa de tolerancia, ubicación cerca al colegio Santo Domingo Savio y diagonal al Conjunto residencial Flor Amarillo.</li> <li>• Falta de lugar (Centro de teatro y Sede de Folklore, para el fomento de actividades pedagógicas, sociales y turísticas.</li> <li>• Falta de adecuación de zona de sector turístico como vitrina turística para agremiaciones, asociaciones y artesanos.</li> </ul>	<p>allá se ubicaron las oficinas de empleo, trabajo, Secretaría social, de educación, cultura y deporte, Secretaría de fomento y desarrollo, Agencia de empleo, Control interno y Planeación. Por lo tanto, no existe una casa de la cultura que se le esté dando uso.</p> <ul style="list-style-type: none"> <li>• Ausencia de canchas deportivas óptimas para el ejercicio de libre esparcimiento y deporte, afectando el desarrollo cultural adecuado de niños y jóvenes.</li> <li>• Mal uso y falta de apropiación en la organización municipal de lugares para promover actividades turísticas, educativas y culturales relacionadas con el teatro, folklore, Asociaciones turísticas como sede de Folklore y servicios conexos.</li> <li>• Falta organización y adecuación de lugar</li> </ul>	<ul style="list-style-type: none"> <li>• Construir un punto de información turística donde se asesore a los turistas y foranes, se ubique el malecón, el parque principal y se muestre los puntos culturales y ecoturísticos.</li> <li>• Construir un CAI de la policía, en el Malecón turístico con el fin de garantizar la seguridad a todas las actividades culturales y turísticas que allá se desarrollen, este CAI también garantiza la seguridad a las áreas vecinas.</li> <li>• Retomar y adecuar el espacio físico de la casa de la cultura existente para promover y desarrollar los programas de formación cultural, educativa y turística.</li> <li>• Fortalecer la infraestructura deportiva de la Zona UPZ tres.</li> <li>• Reubicar inmediatamente la zona de tolerancia, referente al uso del suelo que se tiene, debido que está ubicado cerca a zona residencial y educativa, trasladar a un lugar no tan visible.</li> <li>• Construcción y ejecución de Sede de Teatro Folklorista, para promocionar actividades culturales y sociales.</li> </ul>

UPZ	3	PARTICIPANTES	40 Personas	
DIMENSIÓN	POTENCIALIDADES	PROBLEMÁTICA	CAUSAS	SOLUCIONES
			“Vitrina turística” para zona de turismo como calles e infraestructura.	<ul style="list-style-type: none"> <li>Desalojar parque principal de vendedores ambulantes y vendedores del parque, construcción y adecuación de zona turística.</li> </ul>
Dimensión Ambiental y del Gestión Riesgo	<ul style="list-style-type: none"> <li>Recurso Hídrico</li> <li>Mejoramiento Urbanístico, calidad de vida de los habitantes del sector.</li> <li>Nacederos de agua frente al colegio Santo Domingo, Fauna y flora protección y conservación.</li> <li>Potencial Turístico, recuperación hídrica, protección del medio ambiente, protección por ser potencial de aves en la zona.</li> <li>Agua en receso, recurso rico en biodiversidad, se debe recuperar y repoblar en vegetación la ronda del río.</li> <li>Biodiversidad de corredor biológico, tanto en acuáticos, anfibios, aves y reptiles.</li> <li>Recuperación, protección, conservación del potencial hídrico,</li> </ul>	<ul style="list-style-type: none"> <li>La cota actual 575.</li> <li>Caño Conejo (contaminación, aguas negras, recolectar aguas lluvias, el canal no tiene capacidad).</li> <li>Nacedero caño naranjal, barrió la Chorrera.</li> <li>Humedal Juan Mellano, se afecta por el reboce.</li> <li>No se respeta la ronda del río Acacias.</li> <li>Contaminación: aguas residuales al río Acacitas, desde el baño que se encuentra frente a la virgen y por saberes populares se descarga aguas residuales, junto al puente nuevo cra 17.</li> <li>Barrio Retorno – Jardín está contaminado con aguas residuales, debido a un sistema de alcantarillado obsoleto de tubos de gres. Descole de agua lluvia el cual está acabando la mana del barrio.</li> <li>Mana de agua del barrio Juan Mellano, contaminación de pozos sépticos de alcantarillado con aguas residuales, se presenta</li> </ul>	<ul style="list-style-type: none"> <li>Explotación de hidrocarburos y minería.</li> <li>Falta de proyección, planeación y ejecución en mejoramiento urbanístico.</li> <li>En los nacederos, aguas residuales falta de planeación en las construcciones, contaminación auditiva y generación de malos olores.</li> <li>Contaminación del Juan Mellao</li> <li>Destrucción del bosque alrededor del río Acacias, contaminación de la planta sobre la avenida 23 vía Guamal.</li> <li>Falta estructura de la red de alcantarillado de los barrios Vega, barrio frente la virgen, no dan el nivel para llegar a la</li> </ul>	<ul style="list-style-type: none"> <li>Bajar la cota a 525</li> <li>Estudio para proyección y ampliación de canal Conejo.</li> <li>Proteger la biodiversidad en los nacederos, desde la avenida 23 hasta la desembocadura, conservación de reserva de la Biodiversidad, área protegida.</li> <li>Estudio técnico de descontaminación, ejecución del estudio.</li> <li>Conservación, protección y compra de terrenos, se debe tener en cuenta la exoneración de servicios públicos teniendo en cuenta que son 7 ½ De reserva forestal, teniendo en cuenta que es área protegida, protección de aves en los humedales, estudio técnico a la reserva.</li> <li>Reforestar a través de estudio técnico de recuperación de la fuente hídrica y recuperación de la ronda del río.</li> </ul>

UPZ	3	PARTICIPANTES	40 Personas	
DIMENSIÓN	POTENCIALIDADES	PROBLEMÁTICA	CAUSAS	SOLUCIONES
	<p>porque es una ayuda en época de escasez.</p> <ul style="list-style-type: none"> <li>Recuperación, protección, conservación del potencial del recurso hídrico de la montaña, corredor de primates, reptiles, protección de aves en el entorno ambiental.</li> </ul>	<p>descole en la unión de aguas lluvias y residuales, generando esparcimiento por el camino y rebose.</p>	<p>planta de aguas residuales.</p> <ul style="list-style-type: none"> <li>Las fugas de los alcantarillados debido a la antigüedad de la red que es tubo de gres.</li> <li>No se tiene la capacidad para transportar las aguas a la planta de aguas residuales.</li> </ul>	<ul style="list-style-type: none"> <li>Reubicación a corto plazo de la vivienda y población de la ronda del río Acaciitas.</li> <li>En la explotación de hidrocarburos, no permitir el fracking y la combustión, debido a los problemas ambientales que esto conlleva.</li> <li>Cambio de la red de alcantarillado a una de PUC de mayor capacidad, se solicita un estudio técnico de capacidad de carga para el cambio de redes de alcantarillado a corto plazo y ejecución del mismo a corto plazo.</li> <li>Se solicita la continuación del descole de aguas lluvias, hacer estudio técnico para enviar las aguas al caño Naranjal.</li> <li>Estudio técnico para la recuperación, protección, conservación del potencial hídrico de la mana, para lograr a corto plazo la ejecución del mismo</li> </ul>
Dimensión Económica	<ul style="list-style-type: none"> <li>Dorado bajo</li> <li>Jardín Retorno</li> <li>Av. 23</li> <li>Llano Mar</li> </ul>	<ul style="list-style-type: none"> <li>Caño Bajo</li> <li>Ubicación agencia la Macarena</li> <li>Proliferación negocios comerciales en jardín Retorno</li> </ul>	<ul style="list-style-type: none"> <li>Cae al Malecón aguas residuales alcantarillado Vereda el Centro</li> </ul>	<ul style="list-style-type: none"> <li>Sectorizar: residencial, comercial y estratificación</li> <li>Canalización caño bajo</li> </ul>

UPZ	3	PARTICIPANTES	40 Personas	
DIMENSIÓN	POTENCIALIDADES	PROBLEMÁTICA	CAUSAS	SOLUCIONES
	<ul style="list-style-type: none"> <li>Juan Mellao</li> <li>Zona de Tolerancia</li> <li>Plaza de Mercado espacio recreacional</li> <li>Río Acacías</li> <li>Alcantarillado pluvial y sanitario</li> <li>Lotes para urbanización o zona comercial (centro comercial)</li> <li>Río Acacías, Malecón como atractivo turístico.</li> </ul>	<ul style="list-style-type: none"> <li>No tiene andenes</li> <li>Alcantarillado Vereda el Centro, la caja se rebosa.</li> <li>Tala de árboles, invasión y contaminación</li> <li>Contaminación – Petar</li> <li>La ubicación de la zona de tolerancia no es la más adecuada.</li> <li>Problema sanitario y presentación del municipio, de la plaza de Mercado.</li> <li>Sector Malecón, invasión, contaminación, vertimientos, aguas negras, daño ambiental en Río Acacías.</li> <li>Rebosamiento, inundaciones, Alcantarillado</li> </ul>		<ul style="list-style-type: none"> <li>Organización lógica de transporte intermunicipal.</li> <li>Hacer respetar el uso del suelo.</li> <li>Ubicar los respectivos andenes en la Av. 23.</li> <li>Tubería con mayor capacidad Alcantarillado Vereda Centro.</li> <li>Red de alcantarillado Llano Mar y desalojo invasión.</li> <li>Reubicación planta y/o ampliarla.</li> <li>Reubicación de zona de tolerancia.</li> <li>Reubicación.</li> <li>Mitigar el daño ambiental.</li> <li>Separación de las redes de alcantarillado.</li> </ul>
Dimensión Social		<ul style="list-style-type: none"> <li>Abandono administrativo debido a factores políticos en el barrio Las Vegas, falta de mantenimiento del canal, falta de zonas de recreación.</li> <li>Regulación de construcciones en zonas rurales (viviendas).</li> <li>Llegada de emigrantes al municipio: ocupación de los puestos de empleo, déficit en los recursos (salud), personas en semáforos.</li> <li>Alta tasa de accidentalidad en el puente sobre la cra 14 entre la calle 15 y 17</li> </ul>	<ul style="list-style-type: none"> <li>Causas externas en la llegada de emigrantes.</li> <li>Alto flujo vehicular y deterioro de la carpeta asfáltica debido a un mantenimiento y reparación ineficiente, generador de altas tasas de accidentalidad.</li> <li>Lugares desolados sin vigilancia en el barrio Las Vegas generando consumo de estupefacientes.</li> </ul>	<ul style="list-style-type: none"> <li>Dejar la vía en un solo sentido en zona de alta accidentalidad.</li> <li>Realizar el censo para conocer los perfiles (fortalezas laborales y potenciales) y gestionar recursos con empresas privadas, referente al número de habitantes y población de Acacías.</li> <li>Orientación psicológica y/ profesional a los consumidores (generar campañas), cerrar puntos de</li> </ul>

UPZ	3	PARTICIPANTES	40 Personas	
DIMENSIÓN	POTENCIALIDADES	PROBLEMÁTICA	CAUSAS	SOLUCIONES
		<ul style="list-style-type: none"> <li>• Jóvenes consumidores de drogas y expendio.</li> <li>• Asentamientos ilegales en la ronda de los ríos y en zonas rurales.</li> <li>• Discotecas ubicadas en la parte central del municipio y registro de altos decibeles.</li> <li>• Congestión vehicular en el centro de Acacias, calle 13 y 14 y degradación del paisaje en la zona.</li> <li>• Menores de edad ingresando a discotecas.</li> <li>• Falta de empleo de una fuente distinta al petróleo.</li> </ul>	<ul style="list-style-type: none"> <li>• Falta de oportunidades, carencia de vivienda generador de asentamientos ilegales.</li> <li>• Falta de control sobre las discotecas.</li> <li>• Mala ubicación de la plaza de mercado, falta de control vehicular, falta de mantenimiento en las instalaciones de la plaza de mercado.</li> <li>• Falta de control por parte de las autoridades y padres de familia, respecto al ingreso de menores en discotecas.</li> <li>• Llegada de empresas de hidrocarburos</li> </ul>	<p>expendio con malla galvanizada, control policial.</p> <ul style="list-style-type: none"> <li>• Reubicación programas de vivienda.</li> <li>• Reubicación de establecimientos de la zona rosa.</li> <li>• Reubicación plaza de mercado y control de tránsito en la zona, mejorar las instalaciones de la plaza de mercado.</li> <li>• Sanciones a los padres.</li> <li>• Incentivos a las microempresas para generación de más puestos de empleo.</li> </ul>

*Registro Fotográfico - Coliseo las ferias UPZ 3*



- Anexos 3 Mesa de Participación UPZ 3

**Enrique Daniels UPZ 4**

Participantes: 57 personas  
Fecha Socialización: 25 enero 2019

UPZ	4	PARTICIPANTES	57 Personas	
DIMENSIÓN	POTENCIALIDADES	PROBLEMÁTICA	CAUSAS	SOLUCIONES
Dimensión administrativa y territorial	<ul style="list-style-type: none"> <li>Es un sector que por su topografía permite la expansión urbana</li> <li>Permite que la expansión urbana planteada en el PBOT haga tránsito a zona urbana debido a que tiene servicios públicos básicos</li> <li>Se plantea aprovechar el lote que queda frente a la Villa para desarrollar un centro comercial, el cual generará 400 empleos.</li> <li>Permite el desarrollo de un anillo vial y una zona industrial.</li> </ul>	<ul style="list-style-type: none"> <li>No hay definido una zona urbana que sea homogénea y no sectorizada.</li> <li>Los servicios públicos hay que extenderlos en menos tamaño, pero son necesarios.</li> <li>Tiene un uso de bajo impacto lo comercial, lo cual no permite desarrollar un proyecto robusto, se requiere tener un uso de alto impacto comercial.</li> <li>Se requiere un uso industrial para desarrollar un Zona Franca.</li> </ul>	<ul style="list-style-type: none"> <li>Terreno Natural</li> <li>Se ha venido desarrollando domos y se ha venido expandiendo los servicios públicos hacia el sector.</li> <li>Se le dio uso de bajo impacto comercial, pensando en proyectos pequeños.</li> <li>El municipio no ha pensado en des petrolizar la zona.</li> </ul>	<ul style="list-style-type: none"> <li>Hacer los estudios pertinentes para expansión urbana</li> <li>Avalar oficialmente una franja como urbana de manera uniforme, sin dejar predios excluidos.</li> <li>Impartir un gran impacto de uso comercial.</li> <li>Determinar una zona Franca paralela a un anillo vial.</li> </ul>
Dimensión Económica	<ul style="list-style-type: none"> <li>Agropecuaria</li> <li>Bienes y servicios</li> <li>Industrial</li> </ul>	<ul style="list-style-type: none"> <li>Falta apoyo del gobierno en importación de productos</li> <li>Expansión petrolera</li> <li>Falta vías terciarias genera alto costo transporte de carnes.</li> <li>Falta de turismo</li> <li>Falta frigorífico</li> <li>Plaza de mercado abandonada, recicladores</li> <li>Cierre molinos</li> </ul>	<ul style="list-style-type: none"> <li>Corrupción TLC</li> <li>Contaminación de aguas</li> <li>Acidez terrenos</li> <li>Enfermedades</li> <li>Descomposición social</li> <li>Desempleo local</li> <li>Inseguridad</li> <li>Corrupción</li> </ul>	<ul style="list-style-type: none"> <li>Recursos a campesinos</li> <li>Dar prioridad a lo nuestro</li> <li>Control político y social</li> <li>Construir y mejorar vías</li> <li>Construcción frigorífico</li> <li>Eliminar peaje</li> <li>Aplicar reglamentación por distancia y precio</li> <li>Capacitación turística</li> </ul>

UPZ	4	PARTICIPANTES	57 Personas	
DIMENSIÓN	POTENCIALIDADES	PROBLEMÁTICA	CAUSAS	SOLUCIONES
		<ul style="list-style-type: none"> <li>Falta apoyo al mediano y pequeño agricultor, acceso por vías terciarias para sacar los productos.</li> </ul>	<ul style="list-style-type: none"> <li>Falta de frigorífico</li> <li>Falta cultura</li> <li>Contaminación de ríos</li> <li>Falta apoyo a fincas agro turísticas</li> <li>Elefante blanco</li> <li>corrupción</li> <li>Falta apoyo</li> </ul>	<ul style="list-style-type: none"> <li>Mayor apoyo</li> <li>Mantenimiento lugares turísticos</li> <li>Aplicación ley</li> <li>Diseñar y desarrollar proyecto acorde a necesidades</li> <li>Fomentar el turismo</li> <li>Apoyo microempresa</li> <li>Recuperar la actividad de reciclaje en el basurero el cierre de molinos por falta de apoyo</li> </ul>
Dimensión cultural	<ul style="list-style-type: none"> <li>Inventario patrimonio inmaterial del municipio</li> <li>Visionar la cultura como atractivo turístico a mediana escala</li> </ul>	<ul style="list-style-type: none"> <li>Poco interés de la administración en la promoción de espacios culturales.</li> </ul>	<ul style="list-style-type: none"> <li>Falta de visión de capitalizar el potencial de espacios culturales</li> </ul>	<ul style="list-style-type: none"> <li>Más inversión al tema cultural, como Museo histórico y arqueológico, espacios para la memoria y posconflicto</li> <li>Salvaguardar los saberes culturales inmateriales de la comunidad Acacireña</li> </ul>
Dimensión Social	<ul style="list-style-type: none"> <li>Centro</li> <li>Proyección agrícola y turística</li> </ul>	<ul style="list-style-type: none"> <li>Inseguridad y drogadicción</li> <li>Déficit atención – Servicio salud</li> <li>Licencias funcionamiento billares y cantinas</li> <li>Déficit centros de educación superior</li> <li>Asentamientos irregulares, migrantes flotantes de otros municipios que repercute en servicios de riesgos, salud pública – sanitaria, problemáticas psicosociales, según el Sisben está en caracterización alta.</li> </ul>	<ul style="list-style-type: none"> <li>Falta de acompañamiento psicosocial y de entidades del estado.</li> <li>Sobrepoblación genera déficit en atención salud</li> <li>Desorganización del municipio</li> <li>Proyección administrativa</li> <li>Organización del sector Zona Rosa</li> </ul>	<ul style="list-style-type: none"> <li>Creación de centro de desintoxicación.</li> <li>Ampliación hospital Acacias</li> <li>Caracterización de la población</li> <li>Creación de una nueva universidad.</li> <li>Creación de los CDI de bienestar familiar.</li> <li>Categorización anexo a la parte urbana, creación de espacios deportivos, centros educativos.</li> <li>Modificar la clasificación rural – suburbano a urbano a partir de 1 hectárea (parcelación) y en zonas de expansión 1 hectárea.</li> </ul>

UPZ	4	PARTICIPANTES	57 Personas	
DIMENSIÓN	POTENCIALIDADES	PROBLEMÁTICA	CAUSAS	SOLUCIONES
		<ul style="list-style-type: none"> <li>Invisibilización de población genera falta de oportunidades en salud, educación, recreación.</li> <li>Desviación de aguas lluvias del canal denominado caño seco, inundaciones como consecuencia a los barrios aledaños, no tienen en cuenta que no es suficiente la capacidad del caño.</li> </ul>		<ul style="list-style-type: none"> <li>Cambiar el suelo rural al urbano reconociendo proyección anillo vial, para beneficiar y potencializar población</li> <li>Urbana B: La Tiza, Guaratara San Cristóbal: Legalizar vías en zonas que ya son urbanas, alcantarillado y alumbrado</li> <li>Completar la canalización río Acaciitas, del barrio Las Vegas a la calle 23, porque su problemática de desbordamiento pone en riesgo la vida y lo material de los habitantes.</li> </ul>
Dimensión ambiental y gestión del riesgo	•	<ul style="list-style-type: none"> <li>Alcantarillado – aguas negras</li> <li>PTAR</li> <li>Aguas lluvias</li> <li>Contaminación visual y auditiva</li> <li>Contaminación caño</li> <li>Contaminación río Acaciitas</li> <li>Contaminación Río Guayuriba</li> </ul>	<ul style="list-style-type: none"> <li>Tubería diámetro pequeño</li> <li>PTAR obsoleta</li> <li>Tamaño de avisos no es el indicado</li> <li>Contaminación auditiva por bares, billares y tiendas.</li> <li>Aguas negras, lluvia.</li> </ul>	<ul style="list-style-type: none"> <li>Estudio real de diseño para alcantarillado, aguas residuales.</li> <li>Tuberías de mayor tamaño a futuro.</li> <li>Socializar proyectos.</li> <li>Las autoridades locales Alcaldía, ESPA, EDESA no han hecho buenos diseños.</li> <li>Construir una nueva PTAR</li> <li>Bajar la cota a 525 msnm</li> </ul>

*Registro Fotográfico - Enrique Daniels UPZ 4*



- **Anexos 5. Mesa de Participación UPZ 4. (Relatorías, Cartografía, Planillas)**

**Polideportivo Chichimene – UPR 1**

Participantes: 80 personas

Fecha Socialización: 26 enero 2019

UPR	1	CHICHEMENE	PARTICIPANTES	80 Personas
DIMENSIÓN	POTENCIALIDADES	PROBLEMÁTICA	CAUSAS	SOLUCIONES
Dimensión Social	<ul style="list-style-type: none"> <li>• Agricultura</li> <li>• Alumbrado Público</li> <li>• Alcantarillado de la Vereda</li> <li>• Jardines infantiles, más recreación para la comunidad, parque saludable</li> <li>• Inconformidades por los desplazamientos de los linderos.</li> <li>• Más educadores.</li> </ul>	<ul style="list-style-type: none"> <li>• Escasez del agua, contaminación</li> <li>• Robos continuos</li> <li>• Por la contaminación que hay, falta de implementación de jardines infantiles, no se cuenta con ninguna de estas recreaciones.</li> <li>• Falta de oportunidades económicas, culturales y sociales, una sola docente para 0-5 grado.</li> </ul>	<ul style="list-style-type: none"> <li>• Por la explotación petrolera</li> <li>• Inseguridad</li> <li>• Enfermedades</li> <li>• Desplazamiento a otras veredas.</li> <li>• Inseguridad y accidentes por no tener los beneficios de puntos recreativos en la vereda.</li> <li>• Falta de socialización a las veredas.</li> <li>• Negligencia de la secretaria en Institución educativa.</li> </ul>	<ul style="list-style-type: none"> <li>• Que todos los entes institucionales legalicen escrituras y linderos en sus predios y su socialización.</li> </ul>
Dimensión Económica	<ul style="list-style-type: none"> <li>• Se cuenta con escuelas, colegios, puesto de salud, polideportivo de fútbol.</li> <li>• Bancos comunales</li> <li>• Artículo o producto que identifique la región</li> <li>• Agua no potable</li> </ul>	<ul style="list-style-type: none"> <li>• No hay educación agropecuaria</li> <li>• El centro de salud siempre se encuentra sin servicio</li> <li>• No está abierto e puesto de salud al público.</li> <li>• Falta de empleo</li> <li>• Falta de recurso para desarrollar proyectos</li> <li>• Se está acabando el agua potable.</li> </ul>	<ul style="list-style-type: none"> <li>• No hay programa agropecuario para los estudiantes.</li> <li>• Falta de interés administrativo para estos programas.</li> <li>• No hay presupuesto para el puesto de salud.</li> <li>• Cumplimiento de los usuarios en barrios comunales.</li> </ul>	<ul style="list-style-type: none"> <li>• Implementar las labores agropecuarias a nivel profesional.</li> <li>• Tener en funcionamiento e incrementar programación para el adulto mayor y jóvenes en el puesto de salud.</li> <li>• Amplias coberturas.</li> <li>• Fomentar el turismo y un artículo o producto que identifique la región.</li> <li>• Arborización seguimiento.</li> </ul>

UPR	1	CHICHEMENE	PARTICIPANTES	80 Personas
DIMENSIÓN	POTENCIALIDADES	PROBLEMÁTICA	CAUSAS	SOLUCIONES
			<ul style="list-style-type: none"> <li>• Compromiso de la comunidad en identificación de productos regionales.</li> <li>• Las perforaciones y contaminación generadoras de poca agua potable.</li> </ul>	
Dimensión Ambiental y del Gestión Riesgo	<ul style="list-style-type: none"> <li>• Arraigo al territorio, a la cultura, a la economía</li> <li>• Riqueza hídrica y de suelos aptos para la agricultura y soberanía alimentaria.</li> </ul>	<ul style="list-style-type: none"> <li>• Inconformidad por los límites territoriales de las veredas Monte Bello, San Isidro de Chichimene y las Veredas aledañas, la comunidad ha perdido sentido de pertenencia, des favorecimiento económico, social y cultural.</li> <li>• Pérdida de las fuentes hídricas.</li> <li>• División o fraccionamiento de las fincas o predios, causadas por Ecopetrol, con la imposición de servidumbre.</li> <li>• Falta de planta de tratamiento en Chichimene, los vertimientos están llegando al río Oroty</li> <li>• Estación Chichimene genera contaminación de gas metano, afecta la salud de los pobladores.</li> <li>• Olor a Nafta todos los días, generando afectación a la salud.</li> <li>• Vibración debido a perforación petrolera.</li> <li>• Mal manejo de las empresas contratistas de Ecopetrol en temas de residuos sólidos</li> </ul>	<ul style="list-style-type: none"> <li>• Ausencia institucional y falta de planeación, articulación y vinculación con las comunidades.</li> <li>• Industrialización de los suelos agropecuarios y aprobación de licencias, pasando por encima de las comunidades.</li> <li>• Falta de compromiso por los entes gubernamentales.</li> <li>• Negligencia por parte de Ecopetrol en usos de alternativas amigables con el medio ambiente.</li> <li>• Falta de educación ambiental.</li> <li>• La cota actual no protege el casco urbano, ni prohíbe las hidroeléctricas, los hidrocarburos, las</li> </ul>	<ul style="list-style-type: none"> <li>• Que el PBOT que se está estructurando se vea reflejado soluciones, teniendo en cuenta el punto de vista de las comunidades impactadas.</li> <li>• No se acepta el irrespeto que se ha cometido al trasladar los linderos de tradiciones (mujeres).</li> <li>• Que tanto la actividad palmera y petrolera no siga imponiendo servidumbres, en los suelos aptos para la actividad productiva y sobre la fuente hídrica.</li> <li>• Implementación y construcción PTAR.</li> <li>• Bajar la cota de 575 msnm a 525.</li> <li>• Legalización de predios.</li> </ul>

UPR	1	CHICHEMENE	PARTICIPANTES	80 Personas
DIMENSIÓN	POTENCIALIDADES	PROBLEMÁTICA	CAUSAS	SOLUCIONES
		<ul style="list-style-type: none"> <li>Contaminación y afectación del agua, remoción en masa, sismicidad, avalanchas, escasez de agua y profundidad de la misma.</li> <li>Falta de legalización en predios con posesión por más de 40 años.</li> <li>Cuerpos de agua (ríos, quebrada Chucuas, Morichal, nacimientos, humedales, lagunas, pantanos, paisajes, flora y fauna).</li> <li>Río Orottoy río Acacías, pérdida de las rondas de protección.</li> <li>Intervención de las industrias palmeras y petrolera.</li> <li>Ausencia de campañas y acompañamientos de educación ambiental para los turistas y población.</li> <li>Falta de plantas de tratamiento de aguas residual, de los municipios y los demás cuerpos hídricos se han perdido por: Irrespeto a las rondas de protección, intervención para favorecer la industria petrolera y palmera, vertimientos autorizados por las autoridades.</li> </ul>	<p>represas, solo prohíbe la minería.</p> <ul style="list-style-type: none"> <li>Problemática en el desarrollo económico y social.</li> <li>Industria palmera, petrolera y ganadera en la afectación a los cuerpos de agua.</li> <li>Falta de planta de Tratamiento de residuos sólidos por parte de los municipios y los grandes volúmenes de agua industrial de la petrolera.</li> <li>Inyección y reinyección de aguas de producción de la industria petrolera, afectando los acuíferos.</li> <li>La afectación que causa la industria petrolera y palmera, debido al desordenado licenciamiento que otorga el ANLA y Cormacarena.</li> </ul>	
Dimensión administrativa y territorial	<ul style="list-style-type: none"> <li>Mejorar la salubridad</li> <li>Mejora del bienestar social de los pobladores</li> </ul>	<ul style="list-style-type: none"> <li>Mala ubicación de la planta de tratamiento de aguas residuales.</li> <li>Falta de agua potable en el centro poblado</li> </ul>	<ul style="list-style-type: none"> <li>Impide el desarrollo y legalización de asentamientos que ya existen.</li> </ul>	<ul style="list-style-type: none"> <li>Reubicación de la PTAR.</li> <li>Perfeccionamiento del contrato y terminación de las obras para el suministro de</li> </ul>

UPR	1	CHICHEMENE	PARTICIPANTES	80 Personas
DIMENSIÓN	POTENCIALIDADES	PROBLEMÁTICA	CAUSAS	SOLUCIONES
	<ul style="list-style-type: none"> <li>Fortalecimiento del turismo en la región.</li> <li>Calidad de vida y mejora ambiental para los pobladores del centro poblado.</li> <li>Mejora en la salud de los habitantes.</li> </ul>	<ul style="list-style-type: none"> <li>Ampliación de la cota de parcelación de los terrenos del centro poblado.</li> <li>Contaminación sonora y ambiental, afectación de fuentes hídricas.</li> <li>Falta de atención médica y de urgencias.</li> </ul>	<ul style="list-style-type: none"> <li>Enfermedades</li> <li>Viviendas que no cuentan con el servicio fundamental del agua.</li> <li>Desarrollo social del centro poblado.</li> <li>Utilización de la tierra para las actividades turísticas.</li> <li>Construcción de talados para mejora de la calidad de vida.</li> <li>El puesto de salud no está en funcionamiento.</li> </ul>	<ul style="list-style-type: none"> <li>agua potable al centro de expansión.</li> <li>Modificación del PBOT.</li> <li>Prohibición de taladros dentro del centro poblado.</li> <li>Dotación y puesta en marcha del puesto de salud.</li> </ul>
Dimensión Cultural	<ul style="list-style-type: none"> <li>Demografía</li> <li>Planes de educación</li> <li>Infraestructura y desarrollo</li> <li>Zonas verdes</li> <li>Recreación (instructores niños y adulto mayor)</li> <li>Educación</li> <li>Sena</li> <li>Cultural</li> </ul>	<ul style="list-style-type: none"> <li>Abastecimiento de habitantes</li> <li>Falta jardín infantil</li> <li>Casa adulto mayor</li> <li>Legalización de predios</li> <li>Falta pavimentación, iluminación y servicios públicos en totalidad</li> <li>Pocas zonas verdes</li> <li>No hay campos deportivos y recursos – falta parques</li> <li>No hay hábitos saludables</li> <li>Colegio Chichemene inservible a la comunidad</li> <li>El SENA no suministran las capacitaciones a técnicos y tecnólogos.</li> <li>No hay instructores de programas para espacios libres para la juventud y niñez como danza y</li> </ul>	<ul style="list-style-type: none"> <li>Crecimiento población industrializada</li> <li>Incremento de niñez</li> <li>No hay ayudas, la planificación del sector no se han organizado.</li> <li>Planeación no se ha puesto frente a la problemática de falta de pavimentación, iluminación y servicios públicos.</li> <li>Falta terreno para zonas verdes.</li> <li>Falta de espacios y persona idónea para la generación de hábitos saludables.</li> </ul>	<ul style="list-style-type: none"> <li>Programas de vivienda de interés social y construcción.</li> <li>Planeación municipal titule los predios por que la comunidad se ve afectada por los servicios públicos.</li> <li>Pavimentar las calles</li> <li>Desarrollar programas mejoramiento urbano.</li> <li>Construcción de áreas deportivas.</li> <li>Personal competente para generación de hábitos saludables.</li> <li>Construcción de jardín infantil.</li> <li>Gestión para funcionamiento adecuado de colegio Chichimene.</li> </ul>

UPR	1	CHICHEMENE	PARTICIPANTES	80 Personas
DIMENSIÓN	POTENCIALIDADES	PROBLEMÁTICA	CAUSAS	SOLUCIONES
		aprendizaje de instrumentos musicales.	<ul style="list-style-type: none"> <li>• No hay infraestructura adecuada para educación.</li> <li>• La secretaría de educación no facilita la funcionalidad del colegio Chichimene.</li> <li>• Falta de gestión por parte del SENA.</li> </ul>	<ul style="list-style-type: none"> <li>• Habilitar un lugar donde se pueda capacitar</li> </ul>

*Registro Fotográfico - Polideportivo Chichimene – UPR 1*



- **Anexos 6. Mesa de Participación. UPR 1 San Isidro de Chichimene(Relatorias, Cartografía, Planillas)**

**Santa Rosa – UPR 1**

Participantes: 51 personas

Fecha Socialización: 26 enero 2019

UPR	1	Santa Rosa	PARTICIPANTES	51 Personas
DIMENSIÓN	POTENCIALIDADES	PROBLEMÁTICA	CAUSAS	SOLUCIONES
Dimensión Social	<ul style="list-style-type: none"> <li>• Arraigo de los pobladores socialmente cultural, económico</li> <li>• Salud calidad de vida</li> </ul>	<ul style="list-style-type: none"> <li>• Falta de inversión estructural y formación educativa</li> <li>• No más perforación no más inversión social</li> <li>• No hay voluntad política para resolver la problemática de legalización de predios</li> <li>• El distanciamiento a los centros de salud más cercanas hay personas que no tiene como desplazarse</li> </ul>	<ul style="list-style-type: none"> <li>• El no cambio de docentes y la oportunidad de personas con educación actualizadas</li> <li>• La vereda ya es un centro poblado pero no está reconocida en el PBOT</li> <li>• Voluntad política no hay</li> </ul>	<ul style="list-style-type: none"> <li>• Inversión estructural de las empresas ubicadas en el sector. Que los líderes comunales apoyen más en temas comunales</li> <li>• Necesitamos alcantarillado, acueducto y puesto de salud.</li> <li>• Que se cumpla que no sea para llenar requisitos</li> <li>• Legalización de predios</li> <li>• Ser incluida en el PBOT como centro poblado.</li> <li>• Construcción de centro de salud y su respectivo funcionamiento</li> </ul>
Dimensión Económica	<ul style="list-style-type: none"> <li>• Volver a retomar la actividad agropecuaria y así garantizar la soberanía alimentaria</li> <li>• Ser potencia en avistamiento de aves y diversidad de especies</li> </ul>	<ul style="list-style-type: none"> <li>• Respetar los límites o linderos (mojones) de toda la vida que son la división de la vereda y que lo han hecho de comunidad en comunidad</li> <li>• Afectación de los suelos por trabajo petrolero y palmeros</li> <li>• Migración de la fauna y especies endémicas de nuestro territorio</li> </ul>	<ul style="list-style-type: none"> <li>• Intereses personales y empresariales</li> <li>• Licenciamiento arbitrario respecto a los permisos de industria petrolera sin tener en cuenta a la afectación de las comunidades</li> <li>• Industria petrolera porque afecta de forma drástica el medio ambiente</li> <li>• La quema de gas a cielo abierto (tea) tanta</li> </ul>	<ul style="list-style-type: none"> <li>• Respetar los cuerpos de agua</li> <li>• Que se respeten los linderos antiguos no presidentes si no comunidades.</li> <li>• Que la industria no siga interviniendo y afectando los suelos que no han sido intervenidos y en compensación por las afectaciones, apoyen la economía campesina.</li> </ul>

UPR	1	Santa Rosa	PARTICIPANTES	51 Personas
DIMENSIÓN	POTENCIALIDADES	PROBLEMÁTICA	CAUSAS	SOLUCIONES
			iluminación y el ruido afecto su ciclo natural	<ul style="list-style-type: none"> <li>No quema de gas a cielo abierto y construcción de corredores ecológicos siempre que intervengan haciendo construcción de vías.</li> </ul>
Dimensión Ambiental y del Gestión Riesgo	<ul style="list-style-type: none"> <li>Agua es vida</li> <li>Éramos ricos en agua</li> <li>Teníamos un aire sano y limpio</li> <li>Calidad de vida y preservación de acuíferos</li> <li>Entorno</li> </ul>	<ul style="list-style-type: none"> <li>Se acaba el recurso hídrico deslizamientos derrumbes avalanchas</li> <li>Afectación de fuentes hídricas y falta de protección boscosa (ríos, caños, humedales, lagunas)</li> <li>Contaminación en el aire ya que no afecta la salud de las personas de las comunidades, enfermedades ya evidenciadas</li> <li>Falta de alcantarillado y planta de tratamiento de agua residual</li> <li>Servicio de saneamiento básico (acueducto, alcantarillado, aguas lluvias) y superpoblación de las veredas.</li> <li>Tala de arboles</li> <li>contaminación de ríos</li> <li>no luz</li> <li>no alcantarillado</li> <li>redes eléctricas</li> <li>no poblado área rural</li> <li>permisos para perforación en cuencas hídricas</li> </ul>	<ul style="list-style-type: none"> <li>Ausencia en la toma de decisiones sobre la preservación del agua</li> <li>Incrementos de trabos de explotación petrolera y palmera</li> <li>Industria petrolera y palmera</li> <li>Vehículos</li> <li>Tea/estación chichimene y Acacias</li> <li>Evaporación de las aguas que se manejan en las estaciones petroleras</li> <li>Porque no quieren reconocer la vereda santa rosa como centro poblado y no hay compromiso de nuestros gobernantes para el progreso</li> <li>La industria petrolera generó este problema por el incremento de sus actividades</li> </ul>	<ul style="list-style-type: none"> <li>Modificar la cota hídrica de 575msnm a 525 msnm.</li> <li>Recuperación de las fuentes hídricas y las rondas de protección por medio de programas de reforestación efectivas</li> <li>Implementación de tecnologías limpias respecto a las teas y gas metano.</li> <li>Incluir a la vereda santa rosa en el nuevo PBOT como centro poblado.</li> <li>Ecopetrol en conjunto con el municipio solucionar todas la causas solucionadas por la industria.</li> <li>Legalización de predios</li> <li>Mayor control en planeación e infraestructura, secretaria de gobierno y alcaldía</li> <li>Veeduría para fiscalización de todos los entes</li> </ul>

UPR	1	Santa Rosa	PARTICIPANTES	51 Personas
DIMENSIÓN	POTENCIALIDADES	PROBLEMÁTICA	CAUSAS	SOLUCIONES
			<ul style="list-style-type: none"> <li>Extracción de hidrocarburos</li> </ul>	
Dimensión administrativa y territorial	<ul style="list-style-type: none"> <li>Jurisdicción</li> <li>División territorial</li> <li>Delimitación veredas</li> </ul>	<ul style="list-style-type: none"> <li>Necesitamos agua potable</li> <li>Legalización de predios</li> <li>Ordenamiento de límites territoriales</li> <li>La creación de un parque social y cultural</li> <li>Más interés en la educación teniendo en cuenta nuestros estudiantes</li> <li>Legalización de predios de todas las veredas</li> <li>Rural</li> <li>Contaminación visual, aire hidrocarburos, auditiva</li> <li>Límites fueron cambiados sin conocimiento de las comunidades propietarias de los límites</li> </ul>	<ul style="list-style-type: none"> <li>Expansión no hay servicios públicos</li> </ul>	<ul style="list-style-type: none"> <li>Que se den cuenta de las necesidades y nos den las soluciones entre alcaldía y Ecopetrol.</li> <li>Linderos ríos</li> <li>Legalización por municipios</li> <li>Seguimiento rural</li> <li>Que los límites veredales deben ser respetados teniendo en cuenta la opinión de las comunidades, respetando límites con cada vereda y títulos, respetando el límite de propietario o predio limitado.</li> </ul>

*Registro Fotográfico – Santa Rosa – UPR 1*



- Anexos 7 Mesa de Participación UPR 1. Santa Rosa (Relatorías, Cartografía, Planillas)

### Escuela Santa Teresita – UPR 3

Participantes: 36 personas

Fecha Socialización: 26 enero 2019

UPR	3	SANTA TERESITA	PARTICIPANTES	36 Personas
DIMENSIÓN	POTENCIALIDADES	PROBLEMÁTICA	CAUSAS	SOLUCIONES
Dimensión Administrativa y Territorial	<ul style="list-style-type: none"> <li>• Cabecera de la vereda, con terrenos aptos para la vivienda, por cercanía al casco urbano</li> <li>• Caño Chocho que sirve de agua para la ganadería, depende del humedal de la finca Noé.</li> <li>• Centro educativo campestre, en zona tranquila lejos de la ciudad.</li> </ul>	<ul style="list-style-type: none"> <li>• Urbanizaciones en la vereda (7 aprox.) sin socialización con la vereda y afectando el acueducto privado.</li> <li>• Acueducto Arbudra el cual es afectado por la población de Acacias y vereda Altos que roban el agua.</li> <li>• Carretera principal sin espacio peatonal, que pone en riesgo la vida de los peatones, sin demarcación, ni obstáculos para el control de velocidad.</li> <li>• Zonas de esparcimiento, parques y salón de reuniones para la comunidad</li> <li>• Mal manejo de los desechos que son arrojados por el público, sobre la carretera principal.</li> <li>• Reforestación de los caños, zonas húmedas, cerca del caño Chocho.</li> <li>• No hay presencia de las fuerzas públicas, cuadrantes en la zona.</li> <li>• Falta de apoyo de programas a los pequeños finqueros, con fácil</li> </ul>	<ul style="list-style-type: none"> <li>•</li> </ul>	<ul style="list-style-type: none"> <li>• Cota 525 msnm.</li> <li>• Cobertura de toda la vereda en alumbrado público.</li> <li>• Servicio de internet público en zonas populares de la vereda.</li> <li>• Imposibilidad para subdividir predios de tradición familiar, como oportunidad de vivienda propia.</li> </ul>

UPR	3	SANTA TERESITA	PARTICIPANTES	36 Personas
DIMENSIÓN	POTENCIALIDADES	PROBLEMÁTICA	CAUSAS	SOLUCIONES
		<p>acceso a las personas de bajos recursos.</p> <ul style="list-style-type: none"> <li>• Desarrollo de la actividad petrolera en zona de toma de agua para los acueductos, se sugiere bajar la cota a 525 msnm.</li> <li>• Colegios en la zona con precarias instalaciones y pocas dotaciones.</li> <li>• No hay empleo para los residentes en la zona, lo cual obliga a realizar actividades de rebusque.</li> </ul>		
Dimensión Económica	<ul style="list-style-type: none"> <li>• Don de gente en la vereda</li> <li>• Paisajismo</li> <li>• Predios con economía mínima familiar</li> <li>• Hay vía, pero no tiene espacio peatonal.</li> <li>• Centro educativo de bachillerato interveredal.</li> </ul>	<ul style="list-style-type: none"> <li>• Pérdida de actividades agrícolas.</li> <li>• Fraccionamiento de fincas para urbanizaciones ilegales.</li> <li>• Mala cobertura del servicio de agua y saneamiento básico.</li> <li>• Invasión áreas protegidas (caños, ríos, humedales, lagunas y bosques).</li> <li>• Falta red peatonal</li> <li>• Falta de parque turístico</li> <li>• Falta puesto de salud</li> <li>• Falta de seguridad policial</li> <li>• Falta salón comunal y social</li> <li>• Construcción e implementación jardín infantil interveredal</li> <li>• Falta de titularización de predios</li> <li>• Falta terminal de transporte municipal.</li> <li>• Presencia de basuras por los diferentes caminos.</li> </ul>	•	<ul style="list-style-type: none"> <li>• A futuro PBOT se deje proyecto que fortalezca y apoye la economía casera. (Educación – capacitación)</li> <li>• Prohibir expansión de lotes y urbanización.</li> <li>• Se tenga en cuenta la mejora de los diferentes espejos de agua y se fomenta la protección de los mismos.</li> <li>• Que se baje la cota de 575 msnm a 525 msnm, para proteger fuentes hídricas y en usos del suelo se prohíba minería, actividades petroleras y redes eléctricas.</li> <li>• Que las veredas tengan los senderos peatonales para evitar accidentes.</li> <li>• Que se tenga lugares turísticos ambientales junto a centros de primeros auxilios,</li> </ul>

UPR	3	SANTA TERESITA	PARTICIPANTES	36 Personas
DIMENSIÓN	POTENCIALIDADES	PROBLEMÁTICA	CAUSAS	SOLUCIONES
		<ul style="list-style-type: none"> <li>• Que se prohíba la extracción petrolera.</li> <li>• Que se prohíba la construcción de redes eléctricas de alto voltaje y de torres.</li> <li>• Malos olores por existencia de porquerizas.</li> </ul>		<p>junto a seguridad policial y jardín infantil interveredal.</p> <ul style="list-style-type: none"> <li>• A futuro tener una terminal de transporte intermunicipal, junto a un frigorífico, hospital de 3er nivel, universidad y casa de la cultura.</li> <li>• El servicio de recolección de basuras y su destino sea permanente.</li> <li>• Establecer redes productivas específicas y se estudie nuevas alternativas.</li> <li>• Se reconozca e incentive a propietarios de fincas con áreas de bosque y/o fuentes hídricas.</li> </ul>
Dimensión Ambiental y del Gestión Riesgo.	<ul style="list-style-type: none"> <li>• Fuentes hídricas.</li> <li>• Bosques nativos.</li> <li>• Potencialidad en fauna y flora.</li> <li>• Reserva nativa en todas las veredas en especial la Finca Rancho Alegre, propiedad de Noé Cubides (34 Ha en bosque)</li> <li>• Humedales</li> <li>• Nacederos</li> <li>• Turismo en pequeña escala.</li> </ul>	<ul style="list-style-type: none"> <li>• Contaminación y represamiento caño La Vaina.</li> <li>• Contaminación y represamiento de Caño Chocho.</li> <li>• Posible tala de los bosques por tema de Ecopetrol.</li> <li>• Posible tala por proyecto de torres eléctricas de alto voltaje.</li> <li>• Afectación en los nacederos.</li> <li>• Afectación de la fauna y flora.</li> <li>• Posible tala de bosques por tema de Ecopetrol.</li> <li>• Posible tala por proyecto de torres eléctricas de alto voltaje.</li> <li>• Afectación de nacederos de fauna y de fauna.</li> </ul>	<ul style="list-style-type: none"> <li>• Por basuras y por represamiento se genera contaminación de fuentes hídricas.</li> <li>• Interconexión La reforma y San Fernando.</li> <li>• Ecopetrol</li> <li>• Quema de gas a cielo abierto por empresas de hidrocarburos.</li> <li>• Peligro en la escuela y para toda la comunidad por flujo de vehículos pesados.</li> </ul>	<ul style="list-style-type: none"> <li>• Recuperación y reforestación con apoyo de Cormacarena y Secretaría de Fomento y Desarrollo.</li> <li>• No permitir que se desarrollen los proyectos que afectan fauna, flora, recurso hídrico y la comunidad. Que se tenga en cuenta la opinión de dueños y comunidad.</li> <li>• Cancelación de proyecto interconexión Reforma San Fernando y de otros proyectos que atenten contra nuestros recursos naturales y bienestar.</li> </ul>

UPR	3	SANTA TERESITA	PARTICIPANTES	36 Personas
DIMENSIÓN	POTENCIALIDADES	PROBLEMÁTICA	CAUSAS	SOLUCIONES
		<ul style="list-style-type: none"> <li>• Afectación de nacederos de fauna y flora, y de salud para la comunidad.</li> <li>• Las TEAS quema de gas a cielo abierto.</li> <li>• Flujo de vehículos pesados en las vías.</li> <li>• Falta de parques.</li> <li>• Cumplimiento de normas por personas que tienen cocheras.</li> <li>• Alcantarillado</li> <li>• Suministro de agua potable.</li> </ul>		<ul style="list-style-type: none"> <li>• Que se vaya bloque Cubarral y CPO9.</li> <li>• Control por parte de las autoridades competentes, referente a flujo de vehículos pesados.</li> <li>• Bajar la Cota a 525 msnm, para proteger el casco urbano y que se deje prohibida la minería, las hidroeléctricas, represas y el petróleo.</li> <li>• Caño la vaina nace en la vereda el Resguardo, en la Finca de la Familia y se hace una división en la finca el Recreo, queremos que vuelva a su origen natural para seguirlo conservando.</li> <li>• Finca Rancho Alegre, conservación nativa en bosques, fauna, flora y recurso hídrico y especialmente oxígeno, en compensación se desea que se exonere de impuestos y se tenga en cuenta para la protección de los mismos.</li> <li>• Cocheras en la vereda Santa Teresita que no se les den más licencias, debido a que el área tiene un alto número de habitantes.</li> <li>• Universidad presencial pública con carreras con enfoque,</li> </ul>

UPR	3	SANTA TERESITA	PARTICIPANTES	36 Personas
DIMENSIÓN	POTENCIALIDADES	PROBLEMÁTICA	CAUSAS	SOLUCIONES
				<p>debido a que la región es agro turística.</p> <ul style="list-style-type: none"> <li>Oportunidad de empleo para los profesionales del municipio.</li> <li>En la escuela Sede Principal: Santa Teresita tenga la primaria y se amplíe la infraestructura.</li> </ul>
Dimensión Cultural	<ul style="list-style-type: none"> <li>Las petroleras y superpoblación.</li> <li>Suelos fértiles.</li> <li>Control poblado</li> <li>Recarga hídrica.</li> </ul>	<ul style="list-style-type: none"> <li>Perdida de cultura campesina.</li> <li>La petrolera</li> <li>La EEB</li> <li>Falta legalizar predios</li> <li>La cota de 575 msnm a 525 msnm.</li> </ul>	<ul style="list-style-type: none"> <li>Las intervenciones de las petroleras afectan el medio ambiente, la economía de la vereda y el municipio en general.</li> <li>Fraccionamiento de predios</li> <li>Imposición de servidumbre.</li> <li>Urbanizaciones ilegales</li> <li>Protección de la recarga hídrica por parte de la cota.</li> </ul>	<ul style="list-style-type: none"> <li>Evitar que las petroleras intervengan en el territorio, en la cultura y economía.</li> <li>Las líneas de energía y las torres eléctricas.</li> <li>Prohibir que se siga urbanizando.</li> <li>Que se prohíba la minería, el petróleo, las represas y redes eléctricas.</li> <li>Bajar la cota a 525 msnm para proteger el casco urbano.</li> </ul>
Dimensión Social	<ul style="list-style-type: none"> <li>Suelo sub urbano</li> <li>Buena estructura vial</li> <li>Aumento poblacional, porque incentiva el progreso.</li> <li>Recarga hídrica.</li> <li>Se cuenta con la institución Santa</li> </ul>	<ul style="list-style-type: none"> <li>Los campesinos se están viendo afectados por las parcelaciones piratas.</li> <li>Algunos sectores por falta de desagüe (canales) en la vía se está afectando los predios.</li> <li>Falta de organización social.</li> <li>Que se baje la cota de 575 msnm a 525 msnm.</li> </ul>	<ul style="list-style-type: none"> <li>Vacios legales que permiten parcelaciones irregulares.</li> <li>Falta de sentido de pertenencia.</li> <li>La infraestructura actual educativa no da abasto.</li> </ul>	<ul style="list-style-type: none"> <li>Que mediante el plan básico de ordenamiento territorial se comprometa a limitar las áreas donde se pueda desarrollar zonas suburbanas, brindando todos los servicios públicos y de saneamiento básico.</li> <li>Mejorar diseño en los desagües de las vías.</li> </ul>

UPR	3	SANTA TERESITA	PARTICIPANTES	36 Personas
DIMENSIÓN	POTENCIALIDADES	PROBLEMÁTICA	CAUSAS	SOLUCIONES
	Teresita, para desarrollar actividades de recreación cultural y deporte.	<ul style="list-style-type: none"> <li>Falta de capacidad para atender la demanda escolar.</li> <li>Falta de eventos para la comunidad de las veredas, de recreación cultural y deporte.</li> <li>Falta de educación superior.</li> <li>Organización en la planeación del municipio.</li> <li>Parcelaciones piratas – irregulares</li> </ul>	<ul style="list-style-type: none"> <li>Falta de participación y organización en eventos.</li> <li>En el casco urbano de Acacias hay muy poca cobertura para educación superior.</li> <li>Vacios legales que permiten la parcelación.</li> </ul>	<ul style="list-style-type: none"> <li>Incentivar la organización social por parte de la alcaldía, que se prohíba la minería, el petróleo, las represas y las redes eléctricas.</li> <li>Más infraestructura, legalizar el predio del colegio Institución Educativa Santa Teresita.</li> <li>Mayor organización y participación social para solicitar organizar eventos.</li> <li>Que la alcaldía pueda brindar la construcción de un aula para que las universidades tengan donde tener más convenios con el Municipio.</li> <li>Que el SENA brinde más cobertura de estudio.</li> <li>Un hospital de tercer nivel en el casco urbano, inversión en la salud.</li> <li>Servicio de acueducto y alcantarillado para las urbanizaciones</li> <li>Mediante el PBOT el municipio se comprometa a limitar las áreas donde se pueda desarrollar zonas suburbanas brindando todos los servicios públicos y de saneamiento básico.</li> </ul>

*Registro Fotográfico - Escuela Santa Teresita – UPR 3*



- **Anexos 8. Mesa de Participación UPR 3. Santa Teresita (Relatorías, Cartografía, Planillas)**


**Escuela San Cayetano**

Participantes: 25 personas  
Fecha Socialización: 26 enero 2019

UPR	3	SAN CAYETANO	PARTICIPANTES	25 Personas
DIMENSIÓN	POTENCIALIDADES	PROBLEMÁTICA	CAUSAS	SOLUCIONES
Dimensión Social	<ul style="list-style-type: none"> <li>• Educación</li> <li>• Vías</li> <li>• Salud</li> <li>• Vivienda</li> <li>• Servicios</li> </ul>	<ul style="list-style-type: none"> <li>• Transporte</li> <li>• Mejorar las vías</li> <li>• Buen servicio de salud, como enfermera para primeros auxilios.</li> <li>• Los predios no están totalmente legalizados</li> <li>• Alcantarillado</li> <li>• Luz</li> </ul>	<ul style="list-style-type: none"> <li>• No hay transporte y mejores docentes.</li> <li>• Pavimentar y arreglar vías terciarias.</li> <li>• No hay quien brinde un servicio de salud.</li> <li>• Escrituras de predios por porcentajes.</li> <li>• No se tiene solicitud de un transformador para la escuela, el servicio lega muy inestable.</li> </ul>	<ul style="list-style-type: none"> <li>• Colocar transporte</li> <li>• Cambiar docentes</li> <li>• Servicio de internet</li> <li>• Mejoras para la escuela</li> <li>• Hacer efectivo las peticiones para las mejoras</li> <li>• Colocar un puesto de servicio para la comunidad con el respectivo personal.</li> <li>• El municipio se comprometa arreglar las escrituras del predio</li> <li>• Colocar un transformador para un mejor servicio.</li> </ul>
Dimensión Económica	<ul style="list-style-type: none"> <li>• Agricultura</li> <li>• Plantación de Palma Africana</li> <li>• Anillo vial</li> <li>• Ganadería</li> </ul>	<ul style="list-style-type: none"> <li>• Desbordamientos del río e inundaciones a cultivos.</li> <li>• Mal manejo a los residuos de palma y aumenta las plagas y olores.</li> <li>• Vías en mal estado.</li> <li>• Falta de información para el buen desarrollo económico.</li> </ul>	<ul style="list-style-type: none"> <li>• Explotación minera</li> <li>• Mal manejo de recolección de los residuos.</li> <li>• Movilidad de vehículos de alto peso.</li> <li>• Falta de información.</li> </ul>	<ul style="list-style-type: none"> <li>• Revisión de las normas y control de minas,</li> <li>• Revisión e intervención a las empresas solicitando un buen manejo ambiental.</li> <li>• Pavimentación.</li> <li>• Talleres y jornadas de capacitación.</li> </ul>
Dimensión Cultural	<ul style="list-style-type: none"> <li>• Festival Retorno</li> <li>• Festival Búfalo</li> <li>• Ciclo paseos</li> <li>• Feria Campesina</li> </ul>	<ul style="list-style-type: none"> <li>• Falta de interacción económica y cultural a nivel rural.</li> <li>• Falta de promoción de los eventos.</li> </ul>	<ul style="list-style-type: none"> <li>• Pérdida de identidad.</li> <li>• Desconocimiento del turista del festival Búfalo.</li> </ul>	<ul style="list-style-type: none"> <li>• Futura participación de veredas.</li> <li>• Mayor comunicación y difusión del festival Búfalo.</li> </ul>

UPR	3	SAN CAYETANO	PARTICIPANTES	25 Personas
DIMENSIÓN	POTENCIALIDADES	PROBLEMÁTICA	CAUSAS	SOLUCIONES
	<ul style="list-style-type: none"> <li>• Festival Chichimene</li> <li>• Casa de la cultural</li> <li>• Colonia Penal</li> <li>• Feria de Colonias</li> <li>• Conmemoración agosto y fundación de Acacias.</li> </ul>	<ul style="list-style-type: none"> <li>• Mejores vías y mejor programación.</li> <li>• Mejor organización, falta invitación a campesinos veredales.</li> <li>• No se conoce mayor información de la casa de la cultura.</li> <li>• Falta promover la artesanía penitenciaria.</li> <li>• Pérdida total de importancia del evento de Feria de las Colonias.</li> <li>• Mala programación del evento de conmemoración fundación Acacias.</li> </ul>	<ul style="list-style-type: none"> <li>• Riesgos de accidente y peligrosidad en la vía y falta de apoyo, genera desconocimiento de los campesinos.</li> <li>• Desconocimiento de la organización de la casa de la cultura.</li> <li>• Falta apoyo a los internos.</li> <li>• Falta organización y apoyo municipal en la feria de las Colonias.</li> <li>• Pérdida y desinterés de los habitantes en evento fundación de Acacias.</li> </ul>	<ul style="list-style-type: none"> <li>• Mejoramiento de las vías.</li> <li>• Apoyar al campesino con la exposición de sus productos.</li> <li>• Mayor compromiso y participación de los miembros de la casa de la cultura, integrarlos a los actos culturales del municipio.</li> <li>• Apoyar y programar la feria de las Colonias como identidad del Municipio.</li> <li>• No perder la tradición y mejorar la organización del evento Fundación de Acacias.</li> </ul>
Dimensión Administrativa y Territorial	•	<ul style="list-style-type: none"> <li>• Pavimentación desde el barrio popular hasta la vereda San José de las Palomas.</li> <li>• Transformador en mal estado.</li> <li>• 200 mts sector la María vía a la escuela, bota el aceite, de carácter urgente.</li> <li>• El río Guayuriba no tiene cauce estable.</li> </ul>	<ul style="list-style-type: none"> <li>• Por el transporte pesado de las trituradoras, de las palmeras y petroleras.</li> </ul>	<ul style="list-style-type: none"> <li>• Se espera pronta solución para evitar el daño del río Guayuriba por parte de los Gravilleros</li> <li>• Transporte escolar y restaurante para los estudiantes.</li> <li>• Servicios muy altos.</li> </ul>
Dimensión Ambiental y del Riesgo.	<ul style="list-style-type: none"> <li>• Arborización</li> <li>• Fauna</li> </ul>	<ul style="list-style-type: none"> <li>• Extracción de material del río por parte de Gravicon.</li> <li>• Manejo de aguas residuales, contaminación ambiental.</li> </ul>	<ul style="list-style-type: none"> <li>• Inundaciones y pérdidas de cultivos y animales domésticos.</li> <li>• Enfermedades.</li> </ul>	<ul style="list-style-type: none"> <li>• Regular extracción de material de río por parte de la empresa Gravicon.</li> <li>• Alcantarillado.</li> </ul>

*Registro Fotográfico - Escuela San Cayetano*



- **Anexos 9. Mesa de Participación. San Cayetano (Relatorías, Cartografía, Planillas)**

**Escuela Quebraditas UPR 2**

Participantes: 44 personas  
Fecha Socialización: 26 enero 2019

UPR	2	QUEBRADITAS	PARTICIPANTES	44 Personas
DIMENSIÓN	POTENCIALIDADES	PROBLEMÁTICA	CAUSAS	SOLUCIONES
Dimensión Administrativa y Territorial	<ul style="list-style-type: none"> <li>Tierras fértiles para la agricultura, ganadería y agroindustria.</li> <li>Transformación de la fruta que se cultiva.</li> </ul>	<ul style="list-style-type: none"> <li>Las palmeras hacen vertimientos a las fuentes hídricas.</li> <li>Desbordamiento río Guayuriba.</li> <li>Invasión cauce del río</li> <li>Puente quebrado sobre el río Chichimene en mal estado.</li> <li>No se cuenta con las vías pavimentadas que comuniquen el centro poblado de Quebraditas con Acacias, Dinamarca y San José de las Palomas.</li> <li>No está en uso la planta de tratamiento de aguas residuales.</li> <li>No hay tierras para la construcción de vivienda digna.</li> <li>No se tienen habitados terrenos para parcelaciones, para vivienda</li> <li>Falta recolección de residuos</li> <li>Empresas que utilizan vehículos pesados que deterioran la vía.</li> <li>No se cuenta con la cobertura al 100% de energía y el servicio existente no es óptimo (llueve y se va la energía).</li> <li>La comunidad no cuenta con áreas de sano esparcimiento.</li> </ul>	<ul style="list-style-type: none"> <li>Minería generación de material de arrastre de río.</li> <li>Crecientes súbitas.</li> <li>Contaminación de las aguas y muerte de las especies a causa de las plantaciones de Palma y aguas industriales kilómetro 22 Finca El Placer de la estación Acacias (Ecopetrol).</li> <li>Deterioro puente río Chichimene, hacer estudio estructura y cargas.</li> <li>Por falta de planeación y gestión del estado, la PTAR no funciona.</li> <li>Inseguridad</li> <li>No se cuenta el mal estado actual de la PTAR.</li> <li>Contaminación agua, tierra y el aire.</li> <li>Perdida terrenos, cambio de vocación y</li> </ul>	<ul style="list-style-type: none"> <li>Son las empresas las que deben realizar el tratamiento de las aguas y las que reutilicen en sus propios procesos industriales.</li> <li>Construir obras de mitigación del riesgo en la cuenca del río Guayuriba.</li> <li>Construir puente nuevo que garantice la conectividad.</li> <li>Pavimentación de la vía Acacias – San Carlos (Piñuelas)</li> <li>Pavimentación de la vía Quebraditas centro poblado de Dinamarca.</li> <li>Contar con planta de tratamiento de aguas residuales y agua potable.</li> <li>Ampliar el área de tierra hacia ambos lados para poder construir y desarrollar programas de vivienda digna.</li> <li>Construcción de estación de policía que cubra toda la región.</li> </ul>

UPR	2	QUEBRADITAS	PARTICIPANTES	44 Personas
DIMENSIÓN	POTENCIALIDADES	PROBLEMÁTICA	CAUSAS	SOLUCIONES
		<ul style="list-style-type: none"> <li>• Muchos problemas sociales, de convivencia, consumo de drogas, aumento de hurtos.</li> <li>• Áreas de construcción muy pequeñas, que no permiten un sano desarrollo de la comunidad rural.</li> <li>• No se ha podido industrializar los procesos agrícolas.</li> </ul>	<p>la identidad del territorio.</p> <ul style="list-style-type: none"> <li>• Porque existen grandes extensiones de tierras.</li> <li>• No hay rutas especializadas.</li> <li>• Transporte de carga.</li> <li>• No se cuenta con una institución que capacite la población.</li> <li>• Servicios muy costosos para la población que aún no tiene conexión de servicios públicos.</li> <li>• Falta entidad competente.</li> <li>• No se cuenta con un sitio adecuado para que la comunidad realice la transformación de los productos agrícolas.</li> </ul>	<ul style="list-style-type: none"> <li>• Construcción mega colegio donde se imparta educación de calidad.</li> <li>• Uso del suelo que sea agroindustrial, agropecuario, turístico.</li> <li>• No se quiere explotación de hidrocarburos en el territorio.</li> <li>• Contar con parcelaciones rurales (máximo 3 viviendas por Ha).</li> <li>• Contar con rutas de recolección de residuos sólidos.</li> <li>• Que el estado garantice vías pavimentadas, para el desarrollo socioeconómico del territorio.</li> <li>• Expansión de la línea de gas al 100% de cobertura.</li> <li>• Contar con una cobertura optima de telecomunicaciones,</li> <li>• Tener un centro de formación especializada en el agro y la industria (SENA).</li> <li>• Conexión de servicios de energía al 100% del territorio con calidad óptima.</li> <li>• Centro deportivo para la comunidad, parques, centro de salud, zonas verdes, iglesia católica, casa de la justicia, opcional en una de las</li> </ul>

UPR	2	QUEBRADITAS	PARTICIPANTES	44 Personas
DIMENSIÓN	POTENCIALIDADES	PROBLEMÁTICA	CAUSAS	SOLUCIONES
				<p>veredas de la UPR (Con presencia del ICBF y demás entidades del estado).</p> <ul style="list-style-type: none"> <li>• El terreno mínimo (área) a construir será de 15 mts – 30 mts.</li> <li>• Centro dotado del adulto mayor con servicio permanente y servicios profesionales.</li> <li>• Centro de desarrollo infantil para menores de 5 años.</li> <li>• Pedimos que la cota sea de 525 msnm</li> <li>• Construcción de bodega o centro de acopio para transformar las materias primas agrícolas</li> </ul>
Dimensión Ambiental y del Gestión Riesgo	<ul style="list-style-type: none"> <li>• Zona de paramo</li> <li>• Fuentes Hídricas</li> <li>• Bosques Naturales</li> <li>• Comunidad Pujante</li> <li>• Proyectos Hidrocarburos</li> </ul>	<ul style="list-style-type: none"> <li>• Deforestación</li> <li>• Vertederos</li> <li>• Aguas Recreacionales</li> <li>• Ganadería</li> <li>• Falta de alcantarillado y vías, puente Chichimene, Carretera Quebradita Dinamarca en mal estado.</li> <li>• Contaminación</li> <li>• Líneas de conducción hidrocarburos.</li> </ul>	<ul style="list-style-type: none"> <li>• Minería</li> <li>• Ganadería</li> <li>• Industria minera extractora de aceite</li> <li>• Comunidad</li> <li>• Tala de arboles</li> <li>• Contaminación por generación de residuos</li> <li>• Sobre peso en Vehículos generador de daño a las vías.</li> <li>• Transporte de Crudo</li> </ul>	<ul style="list-style-type: none"> <li>• Cumplir la legislación ambiental</li> <li>• Implementar planes de manejo, inventario hídrico.</li> <li>• Evitar la tala</li> <li>• Implementar la reforestación.</li> <li>• Alcantarillado</li> <li>• Construcción de puentes</li> <li>• Proyecto para pavimentación Sta. Ana, Palomas, Quebraditas y Dinamarca.</li> <li>• Elaboración de planes de atención a emergencias.</li> </ul>

UPR	2	QUEBRADITAS	PARTICIPANTES	44 Personas
DIMENSIÓN	POTENCIALIDADES	PROBLEMÁTICA	CAUSAS	SOLUCIONES
				<ul style="list-style-type: none"> <li>Nombrar reserva natural al río Guayuriba y Río Chichimene, Caño Hondo, Caño Seco</li> <li>Bajar la cota de 575 a 525 msnm</li> <li>Implementación de acueducto y alcantarillado para otras veredas (Lomas y Quebraditas).</li> <li>Plan de contingencia y puntos de evacuación – Gestión del Riesgo en Quebraditas.</li> </ul>
Dimensión Cultural	<ul style="list-style-type: none"> <li>Hay un espacio deportivo (Polideportivo)</li> <li>Hay bastantes personas, jóvenes y niños alrededor de la vereda.</li> <li>Espacios libres en las escuelas.</li> </ul>	<ul style="list-style-type: none"> <li>No hay dotación para realizar diferentes deportes.</li> <li>El estado de la vía impide a los habitantes transportarse con facilidad, algunos jóvenes no logran estudiar por problemáticas de movilidad.</li> <li>El mal uso del tiempo libre de jóvenes y niños.</li> <li>No hay un espacio libre de lectura, no se cuenta con una biblioteca.</li> <li>La infraestructura de la escuela se encuentra deteriorada.</li> </ul>	<ul style="list-style-type: none"> <li>No hay recursos, ni apoyo por parte del estado, No hay un docente con capacidad e interés para liderar el deporte.</li> <li>Malos manejos por parte de las juntas y desinformación por parte de los presidentes de junta.</li> <li>No hay personas capacitadas para liderar diferentes actividades como lo es la lectura, la danza, el canto, entre otras.</li> <li>Falta de gestión por parte de la comunidad para los espacios de lectura.</li> </ul>	<ul style="list-style-type: none"> <li>Enviar una persona calificada e interesada en liderar equipos deportivos.</li> <li>Independizar las escuelas deportivas de la escuela, para que se pueda acceder a estos.</li> <li>Los habitantes de la vereda Quebraditas, solicitan recursos para pavimentar la carretera, debido que en época invernal es imposible transitar por el mal estado de la misma.</li> <li>Realizar convenios con diferentes organizaciones, universidades, secretaria de fomento y secretaria social, para que vengán a realizar prácticas y trabajo social en la vereda, involucrando de esta manera a los jóvenes y niños.</li> </ul>

UPR	2	QUEBRADITAS	PARTICIPANTES	44 Personas
DIMENSIÓN	POTENCIALIDADES	PROBLEMÁTICA	CAUSAS	SOLUCIONES
			<ul style="list-style-type: none"> <li>Falta de interés por parte del municipio en la infraestructura de la escuela.</li> <li>Legalización predio.</li> </ul>	<ul style="list-style-type: none"> <li>Construir un salón de lectura o una casa de la cultura, en donde la comunidad pueda acceder libremente y con facilidad.</li> <li>Mejorar la infraestructura de la escuela.</li> <li>Inversión en parques</li> <li>Cancha deportiva.</li> <li>Inversión en profesionales de danzas y música.</li> </ul>
Dimensión Económica	<ul style="list-style-type: none"> <li>Cultivo Palma de aceite</li> <li>Cultivo arroz, yuca, plátano, maíz (diversificación económica).</li> <li>Explotación del turismo ecológico</li> <li>Apoyo con infraestructura para desarrollo de los pequeños y medianos campesinos.</li> <li>Legalización predios.</li> </ul>	<ul style="list-style-type: none"> <li>Aumento de impuestos</li> <li>Acceso de vías en mal estado y sin pavimentar.</li> <li>Infraestructura de puentes deteriorados (Quebraditas y Chichimene)</li> <li>Falta de acompañamiento a medianos y pequeños agricultores.</li> <li>Ampliación de las hectáreas en el centro poblado para desarrollar proyectos de vivienda.</li> <li>Ampliación servicios públicos.</li> </ul>	<ul style="list-style-type: none"> <li>Llegada de empresas de hidrocarburos.</li> <li>Falta de inversión del estado, se ha desviado los recursos económicos.</li> <li>Señalización ecológica.</li> <li>Falta de recursos económicos</li> <li>Capacitación.</li> <li>Falta Interés.</li> </ul>	<ul style="list-style-type: none"> <li>Ajustes equitativos en impuestos</li> <li>Vía pavimentada nacional, regional, entre Acacias y San Carlos Guaroa, Dinamarca y Quebraditas.</li> <li>Construcción puentes Quebraditas del río Chichimene.</li> <li>Inventarios de predios con problemas de legalización, brindando las herramientas del PBOT para dar soluciones a esta problemática.</li> <li>Mejoramiento al sistema de transporte.</li> <li>Apoyo de créditos bancarios de fácil acceso.</li> <li>Apoyo de proyectos productivos al campesino.</li> </ul>

UPR	2	QUEBRADITAS	PARTICIPANTES	44 Personas
DIMENSIÓN	POTENCIALIDADES	PROBLEMÁTICA	CAUSAS	SOLUCIONES
Dimensión Social	<ul style="list-style-type: none"> <li>• Escuela</li> <li>• Vía Acacias a Quebraditas</li> <li>• Educación</li> <li>• Petrolera</li> <li>• Se cuenta con una vía alterna a Pompeya, Quebraditas Acacias.</li> <li>• Agricultura.</li> </ul>	<ul style="list-style-type: none"> <li>• Biblioteca</li> <li>• Falta de internet</li> <li>• Falta de transporte</li> <li>• Falta de docentes</li> <li>• Mal estado de vía acceso a Quebraditas, muchos huecos y puente dañado.</li> <li>• Daño ambiental por parte de la petrolera.</li> <li>• Vía alterna en mal estado.</li> <li>• Falta de inversión en agricultura.</li> <li>• No se cuenta con buen sistema de telecomunicaciones y señal telefónica.</li> <li>• No se cuenta con un puesto de salud.</li> <li>• Escuela la Loma.</li> <li>• Recolección de basuras.</li> <li>• Inversión en viviendas rurales.</li> <li>• Tics</li> <li>• Alcantarillado</li> <li>• Acueducto</li> </ul>	<ul style="list-style-type: none"> <li>• Falta de inversión en los niños</li> <li>• Falta el transporte para asistir a clases.</li> <li>• Falta de respuesta oportuna.</li> <li>• Falta de mantenimiento a vías de acceso</li> <li>• Falta de puente.</li> <li>• Caños secos, daño a nacederos, aljibes secos a causa de la petrolera.</li> <li>• Mantenimiento a la vía alterna, en época de lluvia se daña.</li> <li>• Abandono del estado en el sector agrícola.</li> <li>• No hay antena para recepción de señal telefónica.</li> <li>• Quieren quitar la escuela La Loma</li> <li>• Contaminación ambiental por problemática de recolección de basuras.</li> <li>• Aumento de la población.</li> <li>• Aislamiento de la información.</li> </ul>	<ul style="list-style-type: none"> <li>• Internet libre</li> <li>• Biblioteca</li> <li>• Garantizar el transporte</li> <li>• Un docente en la zona.</li> <li>• Mantenimiento de vías y puente nuevo.</li> <li>• No más líneas de petróleo en las veredas.</li> <li>• Pavimentación, construcción de puentes más grandes.</li> <li>• Inversión, capacitación, generación de nuevos proyectos administrativos, colocar una antena potente.</li> <li>• Instalar un puesto de salud con la dotación y personal adecuado.</li> <li>• Construcción de la escuela en la Loma.</li> <li>• Recolección de residuos.</li> <li>• Inversión en vivienda.</li> <li>• Inversión en TICS</li> <li>• Mejoramiento de obras de acueducto y alcantarillado.</li> </ul>

UPR	2	QUEBRADITAS	PARTICIPANTES	44 Personas
DIMENSIÓN	POTENCIALIDADES	PROBLEMÁTICA	CAUSAS	SOLUCIONES
			<ul style="list-style-type: none"> <li>Obras mal construidas de alcantarillado y acueducto.</li> </ul>	

*Registro Fotográfico - Escuela Quebraditas UPR 2*





Anexos 10. Mesa de Participación. Vereda Quebraditas. (Relatorías, Cartografía, Planillas)

**Escuela San José De Las Palomas – UPR 2**

Participantes: 44 personas  
Fecha Socialización: 26 enero 2019

UPR	2	SAN JOSE DE LAS PALOMAS	PARTICIPANTES	44 Personas
DIMENSIÓN	POTENCIALIDADES	PROBLEMÁTICA	CAUSAS	SOLUCIONES
Dimensión Económica	<ul style="list-style-type: none"> <li>Presencia de empresa cultivo de palma</li> <li>Se puede desarrollar otros cultivos.</li> <li></li> </ul>	<ul style="list-style-type: none"> <li>No hay agua potable</li> <li>Jagüey no está funcionando</li> <li>No se cuenta con servicio de gas como en otras veredas</li> <li>Falta de una vía pavimentada</li> <li>Generan contaminación, por mal manejo de los residuos, presencia de moscas y zancudos las empresas de cultivo de palma</li> <li>El agua que se consume no es apta porque se encuentra contaminada por los pozos sépticos.</li> <li>No hay puesto de salud</li> <li>No se cuenta con servicio de internet permanente.</li> <li>Mejorar la planta de docentes para la educación.</li> </ul>	<ul style="list-style-type: none"> <li>Las mezclas de agua con los jagüeyes</li> <li>No funciona el Jagüey por una tubería no adecuada.</li> <li>No se continuó con la línea de Quebraditas a la vereda, esta hasta el km 9.</li> <li>Vías destapadas, en mal estado.</li> </ul>	<ul style="list-style-type: none"> <li>Acueducto veredal que trate el agua.</li> <li>Cambiar la tubería para el Jagüey, instalar una planta de tratamiento.</li> <li>Proyecto que permita la línea hacia la vereda.</li> <li>Se pavimente la vía para generar más desarrollo en la vereda.</li> <li>Mayor control a la contaminación y generación de vectores.</li> <li>A través de inversión y capacitación se pueden generar cultivos como plátano, maracuyá, piña y cacao.</li> <li>Necesidad de construcción del alcantarillado.</li> <li>Dotar al pueblo con un puesto de salud.</li> <li>Mejorar el servicio permanente de internet.</li> <li>Aulas para los centros educativos y más docentes.</li> </ul>
Dimensión Ambiental y	<ul style="list-style-type: none"> <li>Recurso hídrico</li> <li>Ríos</li> </ul>	<ul style="list-style-type: none"> <li>No se cuenta con funcionamiento del acueducto.</li> </ul>	<ul style="list-style-type: none"> <li>Estudios de viabilidad de proyectos.</li> </ul>	<ul style="list-style-type: none"> <li>Estudios para planta de tratamiento.</li> </ul>

UPR	2	SAN JOSE DE LAS PALOMAS	PARTICIPANTES	44 Personas
DIMENSIÓN	POTENCIALIDADES	PROBLEMÁTICA	CAUSAS	SOLUCIONES
gestión del Riesgo.	<ul style="list-style-type: none"> <li>• Paramo de Sumapaz.</li> <li>• Parque los Guayupes</li> </ul>	<ul style="list-style-type: none"> <li>• Tema de calidad del agua</li> <li>• Afectación a las fuentes hídricas</li> <li>• Deforestación.</li> <li>• Flora y fauna</li> <li>• Vertimientos</li> <li>• Minería y arrastre.</li> <li>• Petroleras</li> <li>• Plantas extractoras</li> <li>• Disposición de Residuos (PGIRS).</li> <li>• Sistema de alcantarillado</li> <li>• Vertimientos de las palmeras Santa Ana y alianza la loma al río Chichimene.</li> <li>• Líneas de flujo que pasan por el río Chichimene y Guayuriba.</li> </ul>	<ul style="list-style-type: none"> <li>• Vertimientos de la industria al Río Guayuriba, Caños terciarios y secundarios.</li> <li>• Erosión.</li> <li>• Desplazamiento de especies.</li> <li>• Contaminación hídrica.</li> <li>• Afectación al ecosistema acuático.</li> <li>• Afectación a la salud humana.</li> <li>• Contaminación atmosférica.</li> <li>• Mal olor por sistema de alcantarillado.</li> </ul>	<ul style="list-style-type: none"> <li>• Mayor atención de entidades como ANLA, Cormacarena y Municipio.</li> <li>• Programas de restauración ecológica</li> <li>• Control de las entidades competentes.</li> <li>• Reestructuración de las normas aplicables a los temas de vertimientos.</li> <li>• Aplicación de PGIRS</li> <li>• Proyecto de reciclaje.</li> <li>• Implementación de red de alcantarillado.</li> <li>• Planta de tratamiento de agua residual.</li> <li>• Centro de salud para San José de las Palomas.</li> <li>• Proyección de proyectos productivos.</li> <li>• Consolidación de corredores sub urbanos, entre Monteblanco, Quebraditas y San José.</li> <li>• Organizar linderos.</li> <li>• Protección al río Guayuriba POMCA Pajuré.</li> </ul>
Dimensión Administrativa y Territorial	<ul style="list-style-type: none"> <li>• Terrenos fértiles</li> <li>• Vías demarcadas</li> <li>• Agua en tanques.</li> </ul>	<ul style="list-style-type: none"> <li>• No hay crédito para hombres ni mujeres.</li> <li>• No hay vías pavimentadas.</li> <li>• Linderos de la vereda San José de Palomas.</li> <li>• No funciona tanque de agua.</li> </ul>	<ul style="list-style-type: none"> <li>• Intereses muy altos en créditos.</li> <li>• Aparece que estuvieran pavimentadas las vías.</li> </ul>	<ul style="list-style-type: none"> <li>• Que el gobierno garantice créditos.</li> <li>• Investiguen y hagan presencia en el problema de vías.</li> <li>• Aclaración de límites en el PBOT.</li> </ul>

UPR	2	SAN JOSE DE LAS PALOMAS	PARTICIPANTES	44 Personas
DIMENSIÓN	POTENCIALIDADES	PROBLEMÁTICA	CAUSAS	SOLUCIONES
		<ul style="list-style-type: none"> <li>• Gas</li> <li>• No hay alcantarillado</li> <li>• Puesto de salud.</li> <li>• Dotación para la escuela.</li> </ul>	<ul style="list-style-type: none"> <li>• No hay linderos definidos.</li> <li>• Hace falta tuberías.</li> <li>• No hay conexión a gas.</li> <li>• No hay alcantarillado, ni puesto de salud.</li> </ul>	<ul style="list-style-type: none"> <li>• Hagan una planta de tratamiento.</li> <li>• Conexión a gas.</li> <li>• Red de alcantarillado y puesto de salud.</li> </ul>
Dimensión Cultural	<ul style="list-style-type: none"> <li>• Hay muchos jóvenes en la vereda.</li> <li>• Se cuenta con caminos ancestrales donde antiguamente llevaban el ganado, es patrimonio histórico.</li> <li>• Se cuenta con tradición oral de las costumbres históricas de la vereda.</li> <li>• Se cuenta con dos lagunas con bastante biodiversidad.</li> <li>• Alta población infantil.</li> <li>• Se cuenta con gran oferta de recurso hídrico.</li> </ul>	<ul style="list-style-type: none"> <li>• No hay instalaciones deportivas, ni culturales.</li> <li>• No hay escenarios para la práctica del deporte, aprendizaje, y reforzamiento de la cultura, que hace vulnerable a los jóvenes y niños, colocándolos en riesgo a que aprovechen el tiempo libre en actividades no adecuadas.</li> <li>• Abandono del patrimonio cultural.</li> <li>• Contaminación y pérdida del patrimonio ambiental.</li> <li>• No cuentan con zonas de esparcimiento para los niños.</li> <li>• Deterioro del recurso hídrico, lo que impide el desarrollo sano y armonioso de la comunidad.</li> </ul>	<ul style="list-style-type: none"> <li>• No hay destinados terrenos para la instalación de centros deportivos ni culturales.</li> <li>• No se cuenta con los espacios adecuados para deporte y cultura.</li> <li>• Desconocimiento de la historia y cultura ancestral.</li> <li>• Falta de cultura ambiental y falta de control de las autoridades.</li> <li>• No existe parques para los niños.</li> <li>• Falta de control y verificación por parte de las autoridades ambientales referente al agotamiento del recurso hídrico</li> </ul>	<ul style="list-style-type: none"> <li>• Construcción de un escenario deportivo que cuente con canchas de futbol, microfútbol, voleibol, basquetbol, un parque con todas las dotaciones (bio saludable) y contar con instructores para cada una de las disciplinas.</li> <li>• Construcción de un centro cultural donde se impartan clases que den arraigo e identidad a la población.</li> <li>• Pavimentación vías Acacias a San José de las Palomas.</li> <li>• Como apoyo a las actividades culturales, se requiere mejorar la conectividad de telefonía, internet y correo.</li> <li>• Fortalecer los espacios públicos.</li> <li>• Recuperación del camino ganadero de Dinamarca, San José de las Palomas como patrimonio histórico en la vereda, para darlo a conocer a la comunidad y a los turistas.</li> <li>• Recuperar la tradición oral.</li> </ul>

UPR	2	SAN JOSE DE LAS PALOMAS	PARTICIPANTES	44 Personas
DIMENSIÓN	POTENCIALIDADES	PROBLEMÁTICA	CAUSAS	SOLUCIONES
				<ul style="list-style-type: none"> <li>• La recuperación y conservación de las zonas como recursos culturales.</li> <li>• Contar con zonas verdes y espacios públicos (andenes adecuados), parques infantiles.</li> <li>• Tener la garantía de contar con un recurso hídrico libre de contaminación.</li> <li>• Solicitud de la cota de 525 msnm.</li> </ul>
Dimensión Social	<ul style="list-style-type: none"> <li>• Malla vial, para el desarrollo social, económico de la región.</li> <li>• Centro poblado rural.</li> <li>• Articulación entre el sector privado y el estado.</li> <li>• Servicio de transporte</li> <li>• Seguridad.</li> <li>• Educación</li> <li>• Conflictos sociales entre veredas y población flotante.</li> <li>• Capacitación técnica y tecnológica para desarrollar la región y garantizar la seguridad alimentaria.</li> </ul>	<ul style="list-style-type: none"> <li>• Mal estado de las vías.</li> <li>• Limitado el desarrollo de vivienda, servicios públicos, espacios de esparcimiento y deporte.</li> <li>• Mala calidad de vida y afectaciones a la salud.</li> <li>• Falta de oportunidad de desarrollo mediante convenios.</li> <li>• No hay un continuo servicio de transporte.</li> <li>• Inseguridad general, hurtos, extorsiones</li> <li>• Baja calidad de la educación.</li> <li>• Conflictos generadores de falta de desarrollo y mala calidad de vida.</li> </ul>	<ul style="list-style-type: none"> <li>• Abandono por parte del estado de la malla vial.</li> <li>• Abandono del centro poblado.</li> <li>• Falta de voluntad política de los alcaldes y administrativos en la articulación de los sectores.</li> <li>• Mal estado de las vías.</li> <li>• Falta de presencia de la fuerza pública.</li> <li>• Grupos de folclore, cultura y deportes.</li> <li>• Falta de delimitación del terreno.</li> <li>• Falta de oportunidades.</li> <li>• Abandono del estado</li> </ul>	<ul style="list-style-type: none"> <li>• Pavimentar la vía Acacias Piñuelas</li> <li>• Construcción de puente río Chichimene habilita carga pesada.</li> <li>• Pavimentación vía cruce Quebraditas a Dinamarca.</li> <li>• Mejoramiento del camino ganadero entre vereda Quebraditas – Dinamarca.</li> <li>• La vereda San José de las Palomas sea catalogada como Centro Poblado Rural</li> <li>• Construcción de Planta de Aguas Residuales.</li> <li>• Construcción de Planta de tratamiento</li> <li>• Empresa de servicios públicos “ESPA” se haga cargo de los servicios de acueducto, alcantarillado y aseo.</li> </ul>

UPR	2	SAN JOSE DE LAS PALOMAS	PARTICIPANTES	44 Personas
DIMENSIÓN	POTENCIALIDADES	PROBLEMÁTICA	CAUSAS	SOLUCIONES
	<ul style="list-style-type: none"> <li>• Usos del suelo, agrícola, pecuario, agro industrial y turismo ecológico.</li> <li>• Servicio de gas.</li> </ul>			<ul style="list-style-type: none"> <li>• Habilitar la construcción a los dos costados de la vereda de manera legal y planificada.</li> <li>• Construcción de parques, escenarios deportivos y culturales.</li> <li>• Centro de salud.</li> <li>• Centro de desarrollo infantil.</li> <li>• Centro de atención al adulto mayor, exclusivo de la población del sector rural.</li> <li>• Convenios de las empresas privadas y del estado para el desarrollo de proyectos de vivienda rural y proyectos productivos.</li> <li>• Pavimentación de las vías.</li> <li>• Regulación del servicio de transporte.</li> <li>• Designación de personal para operar en las veredas o centro poblado de la región.</li> <li>• Construcción de biblioteca.</li> <li>• Construcción de un punto vive digital y cobertura gratis para toda la población.</li> <li>• Diversificar la economía</li> <li>• Definir los límites de la vereda.</li> <li>• Apoyo psicosocial para resolución de conflictos.</li> <li>• Oportunidades de emprendimiento para las mujeres rurales.</li> </ul>

UPR	2	SAN JOSE DE LAS PALOMAS	PARTICIPANTES	44 Personas
DIMENSIÓN	POTENCIALIDADES	PROBLEMÁTICA	CAUSAS	SOLUCIONES
				<ul style="list-style-type: none"> <li>• Construcción y operación de un centro de información SENA.</li> <li>• Definir usos del suelo en el PBOT.</li> <li>• Prestación del servicio público domiciliario de gas, en el 100% de los sectores rurales.</li> </ul>

EN CONSTRUCCIÓN

*Registro Fotográfico - Escuela San José De Las Palomas – UPR 2*



**Anexo 11. Mesa de Participación. San Jose de las Palomas(Relatorias, Cartografía, Planillas)**

**Escuela Venecia Vereda El Diamante**

Participantes: 172 personas  
Fecha Socialización: 26 enero 2019

UPR	5	EL DIAMANTE	PARTICIPANTES	172 Personas
DIMENSIÓN	POTENCIALIDADES	PROBLEMÁTICA	CAUSAS	SOLUCIONES
Dimensión Ambiental y Gestión del Riesgo	<ul style="list-style-type: none"> <li>• Zonas verdes</li> <li>• Fuentes hídricas</li> <li>• Tierras Productivas</li> <li>• Centro Poblado</li> <li>• Flora y Fauna</li> <li>• Potencial ecoturístico</li> <li>• Paisajismo</li> <li>• Grandes extensiones de tierra para el cultivo.</li> <li>• Reservas naturales</li> <li>• Humedales y acuíferos</li> <li>• Tres ríos</li> <li>• Restructuración de las zonas de construcción</li> </ul>	<ul style="list-style-type: none"> <li>• Ausencia de alcantarillado.</li> <li>• Contaminación de las aguas,</li> <li>• Malos olores.</li> <li>• Paso de red de energía de alta tensión (Cauce río Sardinata)</li> <li>• Remoción en masa del suelo y afectación al bienestar de la población.</li> <li>• Pérdida y desplazamiento de flora y fauna.</li> <li>• Deforestación.</li> <li>• Ausencia del malecón turístico.</li> <li>• Contaminación por residuos sólidos.</li> <li>• Proliferación de plagas.</li> <li>• Ausencia de acueducto propio.</li> <li>• Daño brazo del río.</li> <li>• Colapso alcantarillado.</li> <li>• Sobrecarga servicios públicos.</li> <li>• Impacto ambiental y afectación de las diferentes especies.</li> <li>• Falta reforestación en la ronda del río.</li> <li>• Falta de acueducto.</li> <li>• Alumbrado público.</li> <li>• Pavimentación de la vía.</li> <li>• Fracturación del terreno a causa de la sísmica.</li> </ul>	<ul style="list-style-type: none"> <li>• Ausencia de alcantarillado.</li> <li>• Paso de red de energía alta tensión.</li> <li>• Cauce del río – intervención de maquinarias.</li> <li>• Construcciones en general y ausencia de entes de control generadores de pérdida de biodiversidad.</li> <li>• Falta de educación ambiental.</li> <li>• Tala ilegal de árboles.</li> <li>• Inundaciones</li> <li>• Urbanizaciones ilegales.</li> <li>• Sequía en las fuentes hídricas.</li> <li>• Desinterés del estado o de los gobernantes de turno.</li> </ul>	<ul style="list-style-type: none"> <li>• Reforestación en la ribera del río.</li> <li>• Aplicar los comparendos ambientales.</li> <li>• Reubicación de la red de energía de alta tensión, ya que causa enfermedades.</li> <li>• Implementación y construcción de las redes de alcantarillado y red fluvial.</li> <li>• Muros de contención.</li> <li>• Gaviones y jarillones.</li> <li>• Reforestación</li> <li>• Conservación y preservación de las diferentes zonas de turismo y naturaleza.</li> <li>• Puntos ecológicos.</li> <li>• Canalización de aguas.</li> <li>• Control por entes encargados de planeación y Cormacarena.</li> <li>• Construcciones amigables con el medio ambiente.</li> <li>• Acueducto</li> <li>• Instalación de redes eléctricas para el alumbrado público.</li> <li>• Proyecto de mejoramiento de la vía (pavimentación).</li> </ul>

UPR	5	EL DIAMANTE	PARTICIPANTES	172 Personas
DIMENSIÓN	POTENCIALIDADES	PROBLEMÁTICA	CAUSAS	SOLUCIONES
				<ul style="list-style-type: none"> <li>• Compra de terrenos para reforestación.</li> </ul>
Dimensión Social	<ul style="list-style-type: none"> <li>• Contamos con humedales, fauna y flora.</li> <li>• Vereda El Carmen, Blanca y Diamante, la población y su capacidad de convocatoria y gestión para lograr objetivos generales de su vereda.</li> <li>• Se cuenta con riqueza hídrica, agrícola y piscícola.</li> <li>• Se cuenta con un ambiente puro, apto para su conservación, protección y explotación turística.</li> </ul>	<ul style="list-style-type: none"> <li>• Desconocimiento de la vereda el Carmen en la cartografía del municipio, por ende, se desconoce estadística que permita inversión en pavimentación y progreso económico y social de la misma, teniendo en cuenta que se cuenta con personería jurídica.</li> <li>• Vereda El Carmen no cuenta con centro de salud ni institución educativa.</li> <li>• No se cuenta con vías de acceso peatonal.</li> <li>• Vereda las Blancas, descuido en la protección y en la conservación hídrica y ambiental, por la actividad agrícola.</li> <li>• No se cuenta con buena señal de comunicación (redes).</li> <li>• Base de la economía de la vereda.</li> <li>• Vereda el Diamante no cuenta con salón comunitario, puesto de salud, servicio de alcantarillado y recolección aguas residuales.</li> <li>• No cuenta con desenglobe de los terrenos, para la construcción, escritura de cada terreno.</li> <li>• No cuenta con bienestar social</li> </ul>	<ul style="list-style-type: none"> <li>• No aparece en la cartografía del municipio.</li> <li>• Crecimiento poblacional de las veredas aledañas como Las Blancas, El Diamante y El Carmen.</li> </ul>	<ul style="list-style-type: none"> <li>• Ubicar de nuevo en el mapa cartográfico teniendo en cuenta su personería jurídica.</li> <li>• Gestionar y construir vías de acceso peatonales, teniendo en cuenta las instituciones educativas.</li> <li>• Construcción de Colegio de segundo nivel.</li> <li>• Vereda el diamante: construcción del recolector de agua sanitaria y residual.</li> <li>• Legalización de predios con el desenglobe.</li> <li>• Construcción de salón comunal y centro de salud.</li> <li>• Construcción de hogares infantiles en todas las veredas.</li> <li>• Construcción de CAI de la policía para todas las veredas en común.</li> </ul>

UPR	5	EL DIAMANTE	PARTICIPANTES	172 Personas
DIMENSIÓN	POTENCIALIDADES	PROBLEMÁTICA	CAUSAS	SOLUCIONES
		<ul style="list-style-type: none"> <li>No se cuenta con servicio de agua potable.</li> <li>Presenta doble cobro de impuestos por predio y por mejoras.</li> <li>Presenta fases de inseguridad.</li> </ul>		
Dimensión Cultural	<ul style="list-style-type: none"> <li>La vereda tiene potencialidades como el sendero ecológico desde el Canellon a la vereda las Blancas.</li> <li>Se cuenta con la fuente hídrica río Acaciitas para ser un lugar turístico.</li> <li>Camino para rutas de ciclistas.</li> <li>Fauna y flora</li> <li>Senderos ecológicos, colindados al río Sardinata.</li> <li>Mirador hacia la vía San Pablo.</li> </ul>	<ul style="list-style-type: none"> <li>Se hace evidente la falta de lugares de esparcimiento como parques.</li> <li>Dificultades de iluminación, cámaras de seguridad y a alcantarillado.</li> <li>Potenciar cuadrillas de seguridad policial y ambiental.</li> <li>Transporte público.</li> <li>Recolección de basuras en las fuentes hídricas.</li> <li>Falta de inversión al colegio</li> <li>Centro de salud.</li> </ul>	<ul style="list-style-type: none"> <li>Falta de espacios (terrenos) por el sector privado.</li> <li>Tener más presencia y apoyo por parte del municipio y la entidad privada para la buena organización y colaboración mutua para el progreso.</li> </ul>	<ul style="list-style-type: none"> <li>Diálogos por parte del municipio con las entidades privadas como el INPEC y otros para la donación de terrenos.</li> <li>Pedimos al municipio la presencia y diálogos con el INPEC y la junta comunal de la vereda el Diamante, para realizar proyectos significativos y dar solución en grupo a las problemáticas ya nombradas.</li> </ul>
Dimensión Económica	<ul style="list-style-type: none"> <li>Agricultura</li> <li>Turismo</li> <li>Oferta mano de obra</li> <li>Ecoturismo a partir del centro carcelario.</li> <li>Clima propicio para fomentar el turismo.</li> <li>El río Sardinata como sitio turístico y de recreación.</li> </ul>	<ul style="list-style-type: none"> <li>Crear microempresas.</li> <li>Fomentar el turismo</li> <li>Necesidad de crear fuentes de empleo.</li> <li>Carecen de transporte público.</li> <li>No se tiene zonas verdes identificadas.</li> <li>Tala de bosques en las rondas de las fuentes hídricas, la contaminación de las mismas.</li> </ul>	<ul style="list-style-type: none"> <li>Creación de vías en buen estado</li> <li>Carece de nomenclatura.</li> <li>Ilegalidad</li> <li>Falta de equipamientos</li> <li>Carencia total de transporte.</li> <li>Carencia de cultura de visitantes y habitantes de la vereda.</li> </ul>	<ul style="list-style-type: none"> <li>Desarrollar el plan estratégico para la implementación del turismo.</li> <li>Impulsan el sector agrícola para balance de la economía.</li> <li>Piscicultura, Avicultura.</li> <li>Se asigne estado de centro poblado rural.</li> <li>Desarrollo de vías y ordenamiento.</li> <li>Construcción alcantarillada.</li> </ul>

UPR	5	EL DIAMANTE	PARTICIPANTES	172 Personas
DIMENSIÓN	POTENCIALIDADES	PROBLEMÁTICA	CAUSAS	SOLUCIONES
		<ul style="list-style-type: none"> <li>Carece de centro de formación infantil, bachillerato y universitario.</li> </ul>	<ul style="list-style-type: none"> <li>No existen suficientes centros de formación.</li> </ul>	<ul style="list-style-type: none"> <li>Preservación de la flora y fauna del municipio.</li> <li>Capacitación sobre temas turísticos.</li> </ul>
Dimensión Administrativa y Territorial	<ul style="list-style-type: none"> <li>Protección Montaña</li> <li>Recurso hídrico</li> </ul>	<ul style="list-style-type: none"> <li>Falta suministro de servicios públicos.</li> <li>Limites veredales.</li> <li>Falta equipamientos.</li> </ul>	<ul style="list-style-type: none"> <li>Enfermedades y desabastecimiento.</li> <li>Desconocimiento jurídico territorial.</li> </ul>	<ul style="list-style-type: none"> <li>Ampliar los servicios y cobertura.</li> <li>Definir los límites de las 3 veredas.</li> <li>Se requiere centro de salud, colegio, jardines infantiles, senderos ecológicos, universidad, capilla y zonas comunes.</li> <li>Bajar la cota a 525 msnm.</li> </ul>

*Registro Fotográfico - Escuela Venecia Vereda El Diamante*



- **Anexo 12 Mesa de Participación El Diamante**

**Escuela Patio Bonito**

Participantes: 34 personas  
Fecha Socialización: 26 enero 2019

UPR	5	PATIO BONITO	PARTICIPANTES	34 Personas
DIMENSIÓN	POTENCIALIDADES	PROBLEMÁTICA	CAUSAS	SOLUCIONES
Dimensión Social	<ul style="list-style-type: none"> <li>• Caño Unión: Conservar y reforestar las lagunas y ríos,</li> <li>• Comunidad unida</li> <li>• Soluciones para la comunidad.</li> </ul>	<ul style="list-style-type: none"> <li>• Espacio público: contaminación río Orotoy, Acacias, Caño Unión, Caño Conejo y otros afluentes.</li> <li>• Deforestación.</li> <li>• Legalización de predios sin escrituras.</li> <li>• Vías de acceso</li> <li>• Orden público</li> <li>• Limitaciones veredales.</li> <li>• Alcantarillado.</li> <li>• Baja educación</li> <li>• Problemática de salud</li> <li>• Alumbrado público</li> <li>• Falta de agua potable</li> <li>• Proyectos productivos</li> <li>• peligro por petroleras y por la deforestación que causa.</li> </ul>	<ul style="list-style-type: none"> <li>• Falta de parques y zonas verdes</li> <li>• Derrames por Ecopetrol</li> <li>• Contaminación Palmera y Ecopetrol</li> <li>• Finqueros no respetan límites de los caños.</li> <li>• Estafa en legalización de predios.</li> <li>• Robos.</li> <li>• Conflictos veredales.</li> <li>• Falta de servicio de alcantarillado</li> <li>• Bajo rendimiento económico</li> <li>• Falta de centro médico y ambulancia.</li> <li>• Accidentes, robos.</li> <li>• Falta acueducto sequias.</li> <li>• Dificil acceso a los proyectos, porque se ponen muchos obstáculos.</li> </ul>	<ul style="list-style-type: none"> <li>• Construcción parques reforestaciones.</li> <li>• Control vertimientos.</li> <li>• Delimitar fuentes hídricas y reforestar.</li> <li>• Legalizar predios.</li> <li>• Construcción de vías.</li> <li>• Presencia de fuerza pública.</li> <li>• Solución de límites veredales.</li> <li>• Implementar servicios públicos.</li> <li>• Capacitación a los docentes y alumnos.</li> <li>• Poner en servicio el puesto de salud.</li> <li>• Alumbrado para el Camellon de la vereda.</li> <li>• Construcción de acueducto veredal.</li> <li>• Proyectos más accesibles.</li> </ul>

UPR	5	PATIO BONITO	PARTICIPANTES	34 Personas
DIMENSIÓN	POTENCIALIDADES	PROBLEMÁTICA	CAUSAS	SOLUCIONES
Dimensión Administrativa y Territorial	<ul style="list-style-type: none"> <li>Comunidad rural</li> </ul>	<ul style="list-style-type: none"> <li>Falta de agua potable</li> <li>Terreno para cultivar</li> <li>Terreno extensión pequeña</li> <li>Ecoturístico</li> </ul>	<ul style="list-style-type: none"> <li>Falta de acueducto</li> <li>Falta de dinero y agua.</li> <li>Venta de lotes de menos de 1 ha.</li> <li>Falta de conocimiento de la vereda para realizar ecoturismo.</li> </ul>	<ul style="list-style-type: none"> <li>Acueducto veredal.</li> <li>Inyectar dinero y capacitación para cultivar.</li> <li>Microempresas.</li> <li>Sendero ecoturístico.</li> </ul>
Dimensión Ambiental y del Riesgo	<ul style="list-style-type: none"> <li>Recurso hídrico – Caño la Unión.</li> <li>Fauna y flora.</li> <li>Delimitación del territorio</li> <li>Recursos mineros y petroleros, proyectados a futuro ya por estudios y que a futuro van a explorar.</li> </ul>	<ul style="list-style-type: none"> <li>Contaminación y fuentes contaminadas a la rivera del Caño.</li> <li>Caza y pesca indiscriminada, tala de árboles sin supervisión ambiental.</li> <li>Desconocimiento de la antigüedad de la vereda y de las fincas.</li> <li>Invasión a fuentes de agua y tala de árboles, más contaminación en el territorio.</li> </ul>	<ul style="list-style-type: none"> <li>Industria petrolera, desechos, contaminación por parte de las personas que van de paseo de “olla”.</li> <li>Gente foránea que entra al territorio sin control, deforestación y falta de conocimiento.</li> <li>El interés del petróleo e intereses políticos por el proyecto Socay de Ecopetrol.</li> <li>Las multinacionales que poco les importa el territorio y el ANLA que da permisos sin socializar con la comunidad.</li> </ul>	<ul style="list-style-type: none"> <li>Socializar con las comunidades y capacitar al personal, para tener fundamentos para defender las fuentes hídricas.</li> <li>Controles para ingresar al territorio, capacitaciones a las personas.</li> <li>Tener en cuenta a las comunidades, antes de generar los permisos ambientales.</li> </ul>
Dimensión Cultural	<ul style="list-style-type: none"> <li>Hay un gran número de niños y jóvenes.</li> <li>Existen instituciones con infraestructura indicada para el deporte.</li> </ul>	<ul style="list-style-type: none"> <li>No hay diversidad en actividades lúdicas – danza canto.</li> <li>No se apoya, ni se hace participativo con el área urbana.</li> <li>Se trabaja la ganadería de forma agresiva.</li> <li>Abandono del estado.</li> </ul>	<ul style="list-style-type: none"> <li>Poca importancia del mismo estado.</li> <li>Falta de recursos y escaso interés de las instituciones del estado.</li> </ul>	<ul style="list-style-type: none"> <li>Inversión en actividades culturales.</li> <li>Dotaciones</li> <li>Apoyo con profesores con instructores.</li> <li>Sea un tema a nivel competitivo.</li> </ul>

UPR	5	PATIO BONITO	PARTICIPANTES	34 Personas
DIMENSIÓN	POTENCIALIDADES	PROBLEMÁTICA	CAUSAS	SOLUCIONES
	<ul style="list-style-type: none"> <li>• Hay potencialidad en fincas ganaderas.</li> <li>• Camellón más antiguo en la vereda San Martín que conduce a Dinamarca.</li> </ul>		<ul style="list-style-type: none"> <li>• El manejo ha cambiado, ahora se transporta en camiones el ganado.</li> <li>• Dificultad de acceso al sector de Dinamarca.</li> </ul>	<ul style="list-style-type: none"> <li>• Volver a enseñar a los jóvenes el trabajo de la vaquería.</li> <li>• Recuperar el camellón, haciendo la inversión.</li> </ul>

*Registro Fotográfico - Escuela Patio Bonito*



- Anexo 13 Mesa de Participación Vda Patio Bonito

**Escuela La Cecilita – UPR 5**

Participantes: 34 personas  
Fecha Socialización: 27 enero 2019

UPR	4	LA CECILITA	PARTICIPANTES	40 Personas
DIMENSIÓN	POTENCIALIDADES	PROBLEMÁTICA	CAUSAS	SOLUCIONES
Dimensión Ambiental y del Gestión del Riesgo	<ul style="list-style-type: none"> <li>• Río Orotoy</li> <li>• Caño Cristal</li> <li>• Río Acacias – acueducto veredal</li> <li>• Caño veredal</li> <li>• Subsuelo</li> <li>• Cota 575 msnm.</li> </ul>	<ul style="list-style-type: none"> <li>• Falta de protección.</li> <li>• Falta de identificación y protección.</li> <li>• Falta de protección.</li> <li>• Contaminación aguas residuales.</li> <li>• Falta más zonas de protección.</li> </ul>	<ul style="list-style-type: none"> <li>• Deforestación</li> <li>• Nombre puesto por la comunidad.</li> <li>• Repoblamiento.</li> <li>• Explotación de hidrocarburos.</li> </ul>	<ul style="list-style-type: none"> <li>• Reforestación</li> <li>• Conciencia ambiental</li> <li>• Compromiso con el medio ambiente.</li> <li>• Ubicar al propietario de los terrenos para brindarle protección.</li> <li>• Compromiso con el medio ambiente.</li> <li>• Alcantarillado</li> <li>• Cambiar la cuota a 525 msnm.</li> </ul>
Dimensión Social	<ul style="list-style-type: none"> <li>• Aumento de población</li> <li>• Falta de servicios públicos (Alcantarillado) para aguas servidas y aguas lluvias.</li> <li>• Falta de sitios de esparcimiento.</li> <li>• Ampliación y pavimentación de las calles.</li> <li>• Alto índice de accidentes.</li> <li>• Limite veredal.</li> <li>• Falta de profesores o cambio de modalidad de</li> </ul>	<ul style="list-style-type: none"> <li>• Falta de diseño en paisajes – cultural.</li> <li>• Contaminación ambiental.</li> <li>• No hay donde los niños jueguen y donde hacer reuniones.</li> <li>• Calles estrechas solo con entrada sin salida.</li> <li>• Calles llenas de barro en invierno.</li> <li>• Vía principal de Villavicencio – Granada que divide la vereda.</li> <li>• Desubicación y falta de identidad.</li> <li>• Los niños se llevan a estudiar al pueblo.</li> <li>• Falta de información.</li> <li>• No se tienen terrenos legalizados.</li> </ul>	<ul style="list-style-type: none"> <li>• Urbanización – incorrecta.</li> <li>• Afectación a la salud por el medio ambiente.</li> <li>• Accidente de los niños por jugar en las calles.</li> <li>• Incomodidad a los vecinos.</li> <li>• Incomodidad con los carros.</li> <li>• Riesgo a los peatones.</li> <li>• Muertes de humanos y animales.</li> <li>• Inconformismo desubicación.</li> </ul>	<ul style="list-style-type: none"> <li>• Diseño y protección.</li> <li>• Construcción de alcantarillado.</li> <li>• Hacer parques y salones culturales.</li> <li>• Ampliación de las calles y pavimentación de las mismas.</li> <li>• Semaforización.</li> <li>• Definición de la limitación con la vereda la Cecita.</li> <li>• Unificar la escuela como colegio.</li> <li>• Redes de Wifi</li> <li>• Redes de canales locales.</li> </ul>

UPR	4	LA CECILITA	PARTICIPANTES	40 Personas
DIMENSIÓN	POTENCIALIDADES	PROBLEMÁTICA	CAUSAS	SOLUCIONES
	<ul style="list-style-type: none"> <li>educación con guías – escuela nueva.</li> <li>Medio de comunicación.</li> <li>Falta de legalización de escritura públicas.</li> <li>Falta de empresa.</li> </ul>	<ul style="list-style-type: none"> <li>Desempleo especialmente en la población femenina.</li> </ul>	<ul style="list-style-type: none"> <li>Acaban las escuelas por que los niños ingresan a otras instituciones.</li> <li>Retraso en las comunicaciones.</li> <li>Problema para acceder a servicios públicos.</li> <li>Falta de ingresos económicos.</li> </ul>	<ul style="list-style-type: none"> <li>Legalizar las escrituras públicas de los terrenos pequeños.</li> <li>Creación de empresas.</li> </ul>
Dimensión Económica	<ul style="list-style-type: none"> <li>Turismo ecológico: Suvenires y artesanías</li> <li>Conocimiento del proceso del petróleo</li> <li>Miradores</li> <li>Nacimiento del río</li> <li>Proceso productivo de alimentos</li> <li>Cultivos</li> <li>Cicloturismo</li> <li>Acueducto veredal</li> <li>Potencial humano</li> </ul>	<ul style="list-style-type: none"> <li>No hay manejo, ni disposición de aguas servidas.</li> <li>Avenidas correctivas que afectan la escuela y viviendas.</li> <li>Mayor centro de emisiones de gases y humos por parte de petroleras</li> <li>Transporte</li> <li>Falta de alumbrado público en avenida principal</li> <li>Falta de sitios para recreación.</li> <li>Construcción y criadero de pescados en la bocatoma del acueducto.</li> <li>Antena de telecomunicaciones</li> <li>Capacitación y emprendimiento.</li> <li>Potabilización del agua.</li> <li>Definir una línea socioeconómica de la vereda.</li> </ul>	<ul style="list-style-type: none"> <li>Incremento de enfermedades y proliferación de vectores.</li> <li>Inundación de escuela pública y viviendas.</li> <li>Enfermedades pulmonares.</li> <li>Transporte en taxi costoso.</li> <li>Inseguridad – Accidentalidad por falta de alumbrado</li> <li>No hay un sitio destinado para recreación.</li> <li>Contaminación del agua de consumo</li> <li>No hay internet, ni acceso.</li> <li>No asignan personal idóneo.</li> <li>Falta de inversión por parte del municipio.</li> </ul>	<ul style="list-style-type: none"> <li>Alcantarillado</li> <li>Canalización de aguas lluvias.</li> <li>Intervención de vía terciaria que no aparece como pública.</li> <li>La ruta de Acacias que llegue a la vereda.</li> <li>Colocar las farolas que se robaron.</li> <li>Comprar terrenos para recreación.</li> <li>Prohibir el asentamiento humano y direcciones.</li> <li>Antena pública de internet.</li> <li>Ampliar cobertura de telecomunicaciones.</li> <li>Potabilizar el agua</li> <li>Dar definición de ordenamiento socioeconómico.</li> </ul>

UPR	4	LA CECILITA	PARTICIPANTES	40 Personas
DIMENSIÓN	POTENCIALIDADES	PROBLEMÁTICA	CAUSAS	SOLUCIONES
			<ul style="list-style-type: none"> <li>Falta de apoyo económico para la potabilización del agua.</li> <li>No se sabe si la vereda se encuentra dentro del sector suburbano o urbano.</li> </ul>	
Dimensión Administrativa y Territorial	<ul style="list-style-type: none"> <li>Calidad de la gente</li> <li>Unión de vecinos</li> <li>Institución educativa</li> <li>Acueducto</li> <li>El aire</li> <li>Trabajo a la comunidad</li> <li>Clima</li> <li>Calidad del aire</li> <li>Sitio turístico</li> </ul>	<ul style="list-style-type: none"> <li>Falta de alcantarillado</li> <li>Pavimentación</li> <li>Contaminación canales</li> <li>Taponamiento nacedero</li> <li>Transporte escolar</li> <li>Delimitación de la vereda</li> <li>Falta de parque</li> <li>Puesto de salud</li> <li>Recolección de basuras</li> <li>Escrituras</li> <li>El nivel del Sisben alto</li> <li>Explotación petrolera</li> </ul>	<ul style="list-style-type: none"> <li>Falta de compromiso de la alcaldía</li> <li>Falta de alcantarillado</li> <li>Taponamiento de los nacederos para aprovechar recurso hídrico.</li> <li>Transporte por falta de recursos.</li> </ul>	<ul style="list-style-type: none"> <li>Construcción del alcantarillado.</li> <li>Que no se haga explotación.</li> <li>Legalización de terrenos.</li> <li>Que pase tres veces a la semana la recolección de basuras.</li> <li>Que el IGAC realice nuevamente la revisión de predios.</li> <li>Que la alcaldía realice el parque.</li> </ul>
Dimensión Cultural	<ul style="list-style-type: none"> <li>Turismo</li> <li>Artesanías</li> <li>Empresas petroleras</li> <li>Instalaciones</li> <li>Agua</li> <li>Centro poblado</li> <li>Talento humano</li> </ul>	<ul style="list-style-type: none"> <li>Servicios públicos</li> <li>Contaminación caño Fucial</li> <li>No dejan hacer uso de instalaciones.</li> <li>No hay agua potable.</li> <li>No hay definido un perímetro.</li> <li>No hay capacitadores.</li> </ul>	<ul style="list-style-type: none"> <li>Alcantarillado</li> <li>No se hace explotación responsable con el medio ambiente.</li> <li>Deterioro – inconformidad con instalaciones.</li> <li>Acueducto veredal.</li> <li>Falta de voluntad política para delimitación perímetros.</li> </ul>	<ul style="list-style-type: none"> <li>Creación de redes de alcantarillado.</li> <li>Respeto a las comunidades en procesos extractivos.</li> <li>Que sea manejado por las juntas las instalaciones.</li> <li>Montar planta de tratamiento.</li> <li>Definir áreas límites.</li> <li>Descentralización del presupuesto.</li> <li>Respeto a las tradiciones de cada región.</li> </ul>

UPR	4	LA CECILITA	PARTICIPANTES	40 Personas
DIMENSIÓN	POTENCIALIDADES	PROBLEMÁTICA	CAUSAS	SOLUCIONES
			<ul style="list-style-type: none"> <li>Falta de interés en capacitaciones.</li> </ul>	<ul style="list-style-type: none"> <li>Mejorar los escenarios para el desarrollo de actividades lúdicas.</li> <li>Facilitar el ingreso a los escenarios para poder expresar las habilidades del ser humano.</li> <li>Capacitación para la formación de jóvenes en diversos temas.</li> <li>Definir el perímetro de la vereda la Cecilita.</li> <li>Creación de corredor turístico para dar a conocer las costumbres y cultura.</li> <li>El presupuesto del municipio sea distribuido de forma equitativa con las veredas, para que se pueda desarrollar programas culturales.</li> <li>Crear espacios para personas en condiciones especiales y de la tercera edad.</li> <li>Proyecto agroindustrial, culturizar para el manejo del "trueque".</li> <li>Unir culturas y estar abiertos para la llegada de cada una de ellas.</li> <li>Creación de asociaciones para el trabajo en equipo.</li> </ul>

*Registro Fotográfico - Escuela La Cecilita – UPR 5*



- Anexo 14 Mesa de Participación Vda La Cecilita.

**Escuela El Playon – UPR**

Participantes: 37 personas  
Fecha Socialización: 27 enero 2019

UPR	4	EL PLAYON	PARTICIPANTES	37 Personas
DIMENSIÓN	POTENCIALIDADES	PROBLEMÁTICA	CAUSAS	SOLUCIONES
Dimensión Ambiental y del Gestión Riesgo	<ul style="list-style-type: none"> <li>• Fanny Olmos</li> <li>• Sendero Ecológico</li> <li>• Turismo</li> <li>• Agricultura</li> <li>• Ganadería</li> <li>• Fuentes hídricas</li> <li>• Piscicultura</li> <li>• Reserva forestal</li> <li>• Flora y Fauna</li> </ul>	<ul style="list-style-type: none"> <li>• Vía</li> <li>• Alumbrado público</li> <li>• Falta apoyo del gobierno en actividades económicas.</li> <li>• Poca agua</li> <li>• Proteger la flora y fauna</li> <li>• Urbanización ilegal.</li> <li>• Deforestación.</li> <li>• Basuras.</li> </ul>	<ul style="list-style-type: none"> <li>• Contaminación por basuras</li> <li>• Falta alumbrado público.</li> <li>• Variación del clima y mal uso de fuentes hídricas.</li> <li>• Caza</li> <li>• Deforestación</li> <li>• Comunidades generadoras de basura.</li> <li>• Falta apoyo del gobierno.</li> </ul>	<ul style="list-style-type: none"> <li>• Educación ambiental</li> <li>• Pavimentación de vías</li> <li>• Alumbrado para el municipio.</li> <li>• Proteger fauna y flora</li> <li>• Reforestar.</li> <li>• Apoyo al campesino por parte del gobierno.</li> <li>• Bajar la cota a 525 msnm.</li> </ul>
Dimensión Social	<ul style="list-style-type: none"> <li>• Crecimiento de población normal</li> <li>• Existe una escuela</li> <li>• Se cuenta con infraestructura donde funcionan los centros turísticos y agrícolas.</li> <li>• Primer encuentro turístico y folclórico en la ruta del atardecer llanero</li> <li>• Reinado interveredal Asotrall.</li> </ul>	<ul style="list-style-type: none"> <li>• Crecimiento anormal que genera la parcialización de predios pequeños, lo cual no ayuda para el desarrollo comunitario.</li> <li>• Falta servicios públicos y de saneamiento básico.</li> <li>• Encierro de la escuela</li> <li>• Inseguridad</li> <li>• Personas ajenas a la comunidad se quieren apropiar de las riquezas naturales.</li> </ul>	<ul style="list-style-type: none"> <li>• Se está fraccionando el terreno en lotes urbanos.</li> <li>• El olvido en el que tiene la administración, debido que no son influencia petrolera.</li> <li>• Han querido en ocasiones reiterativas explotar los recursos naturales.</li> </ul>	<ul style="list-style-type: none"> <li>• Los entes gubernamentales no permiten que una finca sea fraccionada, sino a 2.500 m2</li> <li>• Que la administración no vulnere los derechos.</li> <li>• Servicios públicos y saneamiento básico.</li> <li>• Pavimentación de vías.</li> <li>• Playon – Rancho grande con corredor turístico.</li> <li>• Encierro de escuela.</li> </ul>

UPR	4	EL PLAYON	PARTICIPANTES	37 Personas
DIMENSIÓN	POTENCIALIDADES	PROBLEMÁTICA	CAUSAS	SOLUCIONES
Dimensión Cultural	<ul style="list-style-type: none"> <li>Frescoballe es una zona rica en aguas, flora, fauna, humedales, caminos que comunican veredas vecinas.</li> <li>Se cuenta con una escuela.</li> <li>Alto Acacias.</li> <li>Se cuenta con 2 ríos que pasan por la vereda, se cuenta con predios.</li> <li>Vías, avicultura, ganadería.</li> <li>Playon, también se tiene potencial en aguas, cascadas, mirador, balnearios, piscicultura, ganadería.</li> <li>Vías que comunican 3 veredas.</li> </ul>	<ul style="list-style-type: none"> <li>Desplazamiento por las vías en mal estado</li> <li>No se cuenta con una escuela, ni salón comunal, ni acueducto.</li> </ul>	<ul style="list-style-type: none"> <li>Por los conflictos armados se presenta la restricción de usos del suelo.</li> <li>Falta de compromiso con la comunidad, ya que se cuenta con fuentes hídricas por no estar legalizados los predios.</li> </ul>	<ul style="list-style-type: none"> <li>Más compromiso por las veredas y comunidades.</li> <li>Hacer senderos ecológicos.</li> <li>Proyectos de acueducto que benefician las tres veredas.</li> <li>Llevar a cabo proyectos de construcción de aulas escolares y salón comunal.</li> <li>Se ejercen proyectos de senderismo, pagos por servicios ambientales y proyectos productivos de la comunidad.</li> </ul>
Dimensión Económica	<ul style="list-style-type: none"> <li>Agro turístico</li> <li>Ecoturístico</li> <li>Senderos ecológicos</li> <li>Mejoramiento de la red escolar.</li> <li>Ruta del servicio público.</li> </ul>	<ul style="list-style-type: none"> <li>Vías en mal estado</li> <li>Alumbrado público</li> <li>Trazar rutas de senderos ecológicos.</li> <li>Falta de implementación de servicios públicos.</li> <li>Falta de gestión.</li> </ul>	<ul style="list-style-type: none"> <li>Falta de administración</li> <li>Falta de inversión.</li> <li>Oposición de los distintos propietarios de los terrenos.</li> <li>Administración.</li> <li>No hay tanta población para el transporte.</li> </ul>	<ul style="list-style-type: none"> <li>Mejorar las vías de acceso.</li> <li>Contratación con la empresa de alumbrado público.</li> <li>Concientizar los propietarios de los terrenos.</li> <li>Inversión.</li> </ul>
Dimensión Administrativa y Territorial	<ul style="list-style-type: none"> <li>Expansión urbana</li> <li>Suelos suburbanos con actividades agroindustriales.</li> </ul>	<ul style="list-style-type: none"> <li>Ausencia de inversión pública</li> <li>Gestión</li> <li>Limitación a proyectos productivos.</li> </ul>	<ul style="list-style-type: none"> <li>Inoperancia administrativa del gobierno municipal.</li> </ul>	<ul style="list-style-type: none"> <li>Construir la zona de expansión urbana.</li> <li>Disminuir el porcentaje de impuestos prediales.</li> </ul>

UPR	4	EL PLAYON	PARTICIPANTES	37 Personas
DIMENSIÓN	POTENCIALIDADES	PROBLEMÁTICA	CAUSAS	SOLUCIONES
	<ul style="list-style-type: none"> <li>Corredor suburbano turístico</li> <li>Zona de vivienda campestre.</li> </ul>	<ul style="list-style-type: none"> <li>Ausencia de presencia institucional.</li> <li>Falta de vías y alumbrado público</li> <li>Perdida de corredor turístico.</li> </ul>	<ul style="list-style-type: none"> <li>Distribución inequitativa del gobierno.</li> </ul>	<ul style="list-style-type: none"> <li>Permitir las actividades agroindustriales.</li> <li>Construir el corredor turístico para unirse a Rancho Grande.</li> <li>Declarar zona de desarrollo campestre.</li> </ul>

Registro Fotográfico - Escuela El Playon – UPR



- Anexo 15 Mesa de Participación Vda El Playon

**Institución Educativa Dinamarca**

Participantes: 36 personas

Fecha Socialización: 27 enero 2019

UPR	2	DINAMARCA	PARTICIPANTES	36 Personas
DIMENSIÓN	POTENCIALIDADES	PROBLEMÁTICA	CAUSAS	SOLUCIONES
Dimensión administrativa y territorial	<ul style="list-style-type: none"> <li>• Expansión del territorio.</li> </ul>	<ul style="list-style-type: none"> <li>• Revisar ordenanza linderos, límites territoriales en San Carlos.</li> <li>• Menos captación de impuesto predial.</li> <li>• Asentamientos en suelos no urbanos.</li> <li>• No hay predios legalizados.</li> <li>• No hay servicios públicos.</li> </ul>	<ul style="list-style-type: none"> <li>• No existe delimitación</li> <li>• Poco empleo para mujeres.</li> <li>• No hay industria (suelo agropecuario)</li> <li>• Falta de seguridad para incentivar la inversión.</li> <li>• No hay oportunidades para fomentar las microempresas.</li> <li>• No hay incentivos tributarios para fomentar la inversión en empresa que genere desarrollo económico y social.</li> <li>• Dinamarca está ubicado en una zona palmicultora y zona de influencia petrolera.</li> <li>• Se hace necesario proyectar la construcción de vías amplias y expansión del suelo urbano, debido al crecimiento de la población.</li> <li>• Barrios ilegales.</li> </ul>	<ul style="list-style-type: none"> <li>• Aplicar la primera ordenanza.</li> <li>• Delimitar linderos con San Calos</li> <li>• Expansión de suelo urbano a todos los barrios ilegales.</li> <li>• Aumentar la altura de los pisos para la construcción.</li> <li>• Ampliación de las redes de servicios públicos.</li> <li>• Hacer la PTAR</li> <li>• Legalización de predios a escrituras.</li> <li>• Ampliación de la vía principal desde Acacias a Dinamarca (tráfico pesado).</li> <li>• Diseñar nuevas vías para sacar el paso de tráfico pesado por el casco urbano de Dinamarca.</li> <li>• Identificar zona agroindustrial – comercial (talleres, parqueaderos de tracto mulas, camiones).</li> <li>• Identificar zona industrial (empresas de residuos, empresas manufactureras).</li> <li>• Canalizar los 2 canales en fachadas verdes, porque no abastecen en invierno.</li> <li>• Hacer el alcantarillado pluvial que falta en las calles existentes.</li> </ul>

UPR	2	DINAMARCA	PARTICIPANTES	36 Personas
DIMENSIÓN	POTENCIALIDADES	PROBLEMÁTICA	CAUSAS	SOLUCIONES
				<ul style="list-style-type: none"> <li>• Diseñar espacios de esparcimiento y zonas verdes (ciclo ruta Dinamarca – Acacias, con la ampliación de la vía)</li> <li>• Delimitar las invasiones.</li> <li>• Diseñar espacios para universidades.</li> <li>• Asignar un uso del suelo turístico.</li> <li>• Identificar un corredor turístico desde la planta del acueducto, por la vía de la derecha, atrás del polideportivo, dar la circunferencia alrededor del pueblo.</li> <li>• Dejar la Cota donde no entre la petrolera.</li> </ul>
Dimensión económica	<ul style="list-style-type: none"> <li>• Somos un sector de potencial agroindustrial y turístico.</li> <li>• Productor de aceite, biocombustible, ganadería, entre otros.</li> <li>• La comunidad se vuelve de interés turístico a nivel departamental, por el festival Folclórico del Búfalo.</li> </ul>	<ul style="list-style-type: none"> <li>• Vías en mal estado, sin pavimentar y estrechas.</li> <li>• La vía comunica con la cabecera municipal y otros municipios como San Carlos.</li> </ul>	<ul style="list-style-type: none"> <li>• El flujo vehicular particular, de pasajeros, de carga, camiones, remolques, entre otros.</li> </ul>	<ul style="list-style-type: none"> <li>• Ampliación y pavimentación de las vías rurales e internas.</li> </ul>
Dimensión Social	<ul style="list-style-type: none"> <li>• Comunidad trabajadora, turística y comercial.</li> </ul>	<ul style="list-style-type: none"> <li>• Consumo de sustancias alucinógenas y hurtos a viviendas.</li> <li>• Se presenta sequías.</li> </ul>	<ul style="list-style-type: none"> <li>• Falta de espacios recreativos y control policial, no se cuenta</li> </ul>	<ul style="list-style-type: none"> <li>• Construcción de la subestación de policía y del espacio cultural.</li> </ul>

UPR	2	DINAMARCA	PARTICIPANTES	36 Personas
DIMENSIÓN	POTENCIALIDADES	PROBLEMÁTICA	CAUSAS	SOLUCIONES
	<ul style="list-style-type: none"> <li>• Aprovechar la diversidad cultural y deportiva de la comunidad, ya que se encuentra organizada por colonias</li> <li>• Cuenta con cuencas hidrográficas, acuíferos, humedales.</li> <li>• Contamos con las instalaciones para un buen centro de salud.</li> <li>• Dinamarca es un centro poblado, de alto crecimiento poblacional y aglomera varias veredas.</li> </ul>	<ul style="list-style-type: none"> <li>• Gusto por el juego de softbol, pero no se cuenta con los espacios.</li> <li>• Práctica de actividades culturales y no se cuenta con espacios adecuados.</li> <li>• No se cuenta con el personal adecuado y la ambulancia ya cumplió la vida útil.</li> <li>• Instalación educativa pequeña y falta transporte escolar.</li> </ul>	<ul style="list-style-type: none"> <li>con instructores, ni estación policial.</li> <li>• Deforestación indiscriminada, no se respeta la ronda de conservación.</li> <li>• Se está perdiendo las raíces culturales, debido a que no se cuenta con los espacios adecuados.</li> <li>• Se cuenta con una población superior a los 4mil habitantes, adulto mayor, niños y mujeres gestantes.</li> <li>• Los niños de otras veredas se desplazan largos recorridos a pie para llegar a la escuela y las instalaciones son insuficientes en aulas, laboratorios, restaurante.</li> </ul>	<ul style="list-style-type: none"> <li>• Crear mecanismos de protección a las áreas de alto valor ambiental.</li> <li>• Aprovechar el terreno que anteriormente fue una granja para actividades deportivas.</li> <li>• Construir una sede cultural y deportiva.</li> <li>• Dotar las instalaciones del centro de salud y el personal.</li> <li>• Mejorar lo existente a nivel educativo.</li> </ul>
Dimensión Ambiental y del Gestión Riesgo	<ul style="list-style-type: none"> <li>• Recurso hídrico</li> <li>• Excelente ubicación geográfica</li> <li>• Comunidad unida y pacífica.</li> <li>• Talento deportivo y cultural, diversidad étnica y pluricultural.</li> <li>• Riqueza de flora y fauna.</li> </ul>	<ul style="list-style-type: none"> <li>• Amenaza por el bloque petrolero Pachaquiano, con los proyectos CPO 10 norte y sur.</li> <li>• Deforestación e invasión en las áreas del río Chichimene, río Acacias, humedales Caños y nacederos y pantanos.</li> <li>• Secamiento de lagunas y tala de morichales.</li> </ul>	<ul style="list-style-type: none"> <li>• Perforación de pozos petroleros, contaminación y profundización de las aguas.</li> <li>• Siembra en los cultivos de palma y urbanizaciones ilegales con parcelaciones.</li> </ul>	<ul style="list-style-type: none"> <li>•</li> </ul>

UPR	2	DINAMARCA	PARTICIPANTES	36 Personas
DIMENSIÓN	POTENCIALIDADES	PROBLEMÁTICA	CAUSAS	SOLUCIONES
	<ul style="list-style-type: none"> <li>Suelos fértiles para agricultura y ganadería.</li> <li>Fuentes de empleo.</li> <li>Cota 525 msnm.</li> <li>Comunidad unidad y pacífica.</li> <li>Talento deportivo y cultural, diversidad étnica y pluricultural.</li> <li>Riqueza de flora y fauna.</li> <li>Suelos fértiles para agricultura y ganadería.</li> <li>Fuentes de empleo.</li> </ul>	<ul style="list-style-type: none"> <li>Falta de proyecto de cobertura total de redes de aguas lluvias y negras.</li> <li>Estratificación en los servicios públicos que no corresponde a la situación económica de la población.</li> <li>Legalización de predios.</li> <li>Falta de una entidad bancaria y oficinas de recaudo.</li> <li>Cobertura y conectividad y calidad de vías.</li> <li>Superpoblación flotante originada por la minería, petroleras y cultivos de palma de aceite.</li> <li>Falta de escenarios deportivos y culturales.</li> <li>Perdida de la capa vegetativa.</li> <li>Caza y pesca sin ningún control.</li> <li>Uso indiscriminado y sin control para realizar explotación comercial.</li> <li>Cambio de actividad económica de los campesinos.</li> <li>Profundización y contaminación de aguas, superficiales y subterráneas, riesgo latente a eventos catastróficos de tipo natural y tecnológico.</li> </ul>	<ul style="list-style-type: none"> <li>Vertimiento de aguas residuales y negras a las fuentes hídricas.</li> <li>Rebosamiento de aguas lluvias y negras por las calles y carreras del centro poblado.</li> <li>Impuesto predial muy alto, estratificación alta, pérdida de los subsidios al servicio público.</li> <li>Falta de voluntad política para legalizar en su totalidad.</li> <li>Estancamiento del desarrollo económico de Dinamarca y sus vecinos.</li> <li>Vías sin pavimentar.</li> <li>Fraccionamiento de las familias; pérdida de las costumbres de Dinamarca, aumento de inseguridad, explotación sexual y drogadicción, colapso de servicios públicos y de salud.</li> <li>Ocio en los niños, adolescentes y jóvenes.</li> </ul>	

UPR	2	DINAMARCA	PARTICIPANTES	36 Personas
DIMENSIÓN	POTENCIALIDADES	PROBLEMÁTICA	CAUSAS	SOLUCIONES
			<ul style="list-style-type: none"> <li>• Riesgo en los niños, jóvenes y adolescentes a las drogas.</li> <li>• Desplazamiento de fauna y flora.</li> <li>• Afectación a la soberanía alimentaria.</li> <li>• Avance de tener suelos aptos para agricultura y ganadería para convertirlos en industrias petroleras y palmeras.</li> <li>• Cambio de vocación del campesino terrateniente a empleado, por parte de la industria petrolera y palmera.</li> <li>• Desabastecimiento de aguas superficiales y subterráneas: remoción en masa, avalanchas que organizarían los proyectos mineros, hidroeléctricos, represas, oleoductos, poliductos y redes eléctricas.</li> </ul>	

*Registro Fotográfico - Institución Educativa Dinamarca*



- Anexo 16 Mesa de Participación Dinamarca

### **Escuela El Resguardo**

Participantes: 39 personas

Fecha Socialización: 27 enero 2019

UPR	3	EL RESGUARDO	PARTICIPANTES	39 Personas
DIMENSIÓN	POTENCIALIDADES	PROBLEMÁTICA	CAUSAS	SOLUCIONES
Dimensión Administrativa y territorial.	<ul style="list-style-type: none"> <li>• La flora y fauna</li> <li>• Sector agro turístico</li> <li>• Fuentes hídricas</li> <li>• Humedales</li> <li>• Ganadería</li> <li>• Eje turístico</li> <li>• Suelos</li> <li>• Cota</li> </ul>	<ul style="list-style-type: none"> <li>• Afectación de flora y fauna</li> <li>• Pérdida y afectación de los suelos fértiles para dar un paso a la industria petrolera, minera, hidroeléctrica, palmera, construcción de urbanizaciones ilegales.</li> <li>• Desaparición de todo cuerpo de agua.</li> <li>• Agua potable, redes de servicios públicos y una malla vial adecuada y falta de seguridad policial.</li> </ul>	<ul style="list-style-type: none"> <li>• Deforestación</li> <li>• Fraccionamiento de los predios y ecosistemas.</li> <li>• Falta de apoyo y control institucional.</li> <li>• Suelos fértiles para la industria.</li> <li>• Desaparición de fuentes originadas por la urbanización ilegal, petroleras, minería, palmeras.</li> <li>• Falta de planeación y acompañamiento del municipio con proyectos que benefician el desarrollo del turismo.</li> </ul>	<ul style="list-style-type: none"> <li>• Protección del ecosistema</li> <li>• No se hagan perforaciones dentro de las veredas.</li> <li>• Que no se hagan construcciones de torres y tendidos de redes eléctricas de alto voltaje.</li> <li>• Conectividad de redes viales y alumbrado público, fortalecimiento de institucionalidad para apoyar los proyectos agro turísticos para garantizar la seguridad alimentaria.</li> <li>• Se identifique y se limiten todos los cuerpos de agua, con sus áreas de protección y conservación de todo el municipio.</li> <li>• Se baje la cota de 575 a 525 msnm, para proteger la recarga hídrica y mitigar el riesgo, prohibiendo la minería e hidroeléctricas, torres eléctricas y tendidos de redes, hidrocarburos y represas.</li> <li>• Articulación del desarrollo turístico para lo vial, conectividad con las demás veredas, San Cayetano, el Rosario.</li> </ul>

UPR	3	EL RESGUARDO	PARTICIPANTES	39 Personas
DIMENSIÓN	POTENCIALIDADES	PROBLEMÁTICA	CAUSAS	SOLUCIONES
Dimensión Ambiental y del Gestión Riesgo	<ul style="list-style-type: none"> <li>Recurso hídrico</li> </ul>	<ul style="list-style-type: none"> <li>Contaminación y profundización del agua</li> <li>Fraccionamiento de los ecosistemas y predios, corredores ecológicos sin control</li> </ul>	<ul style="list-style-type: none"> <li>Perforación de pozos petroleros, construcción de torres y tendido de redes eléctricas</li> <li>Urbanizaciones ilegales</li> <li>Minería general</li> <li>Pozos sépticos</li> <li>Se están desapareciendo e interviniendo cuerpos de agua</li> <li>Pérdida de la capa vegetal</li> <li>Migración de fauna y flora por afectación en suelos</li> </ul>	<ul style="list-style-type: none"> <li>Exclusión de la vereda a la actividad petrolera e hidroeléctrica y minería, construcción de torres y tendido de redes de todo voltaje</li> <li>Prohibición de urbanizaciones ilegales</li> <li>Prohibición de pozos sépticos</li> <li>Construcción de una planta de tratamiento.</li> <li>Más presencia de la corporación y entidades municipales ANLA y Cormacarena: no sigan dando licencias y permisos ambientales a espaldas de las comunidades</li> <li>Fortalecer el pancoger (cultivo de plátano, yuca, cítricos, aguacate, guayaba, maracuyá, maíz, etc.)</li> <li>Fortalecer ganadería en pequeña escala</li> <li>Fortalecer turismo a pequeña escala</li> <li>Fortalecer avistamiento de aves</li> <li>Fortalecer flora y fauna</li> <li>Fortalecer y mejorar vías de acceso a la vereda</li> <li>Fortalecer y mejorar las vías de acceso a la vereda</li> </ul>

UPR	3	EL RESGUARDO	PARTICIPANTES	39 Personas
DIMENSIÓN	POTENCIALIDADES	PROBLEMÁTICA	CAUSAS	SOLUCIONES
				<ul style="list-style-type: none"> <li>Fortalecer la red de alumbrado público</li> <li>Turismo ecológico</li> <li>Mejoramiento de vías y alumbrado público</li> <li>Consolidación de corredores sub urbanos entre el casco urbano y el Resguardo, Montelíbano, San Cayetano y Laguna Rosa.</li> </ul>
Dimensión económica	<ul style="list-style-type: none"> <li>Paisajes</li> <li>Rico en fauna y flora</li> <li>Rico en recursos hídrico</li> <li>Suelos fértiles para la agricultura</li> <li>Potencial humano</li> <li>Potencial turístico</li> <li>Ubicación geográfica preferencial</li> <li>Curva de nivel cota</li> </ul>	<ul style="list-style-type: none"> <li>Degradación y fragmentación del paisaje</li> <li>Migración de fauna y flora</li> <li>Se están interviniendo y contaminando los cuerpos de agua</li> <li>Perforaciones por la industria petrolera y minera, extensión de redes eléctricas</li> <li>Ruptura de la cultura, sobrepoblación por la migración</li> <li>Servicios públicos deficientes y carencia de vías adecuadas y alumbrado público</li> <li>Riesgos de seguridad</li> <li>Cota</li> </ul>	<ul style="list-style-type: none"> <li>Amenaza por las petroleras</li> <li>Redes eléctricas y torres</li> <li>Contaminación y profundización de aguas y urbanizaciones ilegales</li> <li>Deforestación, caza y escases del agua</li> <li>Perdida de la capa vegetal</li> <li>Perforaciones de los pozos por petroleras, invasión y pérdida de cuerpos de agua por urbanizaciones ilegales y perforación de pozos sépticos.</li> <li>Perdida de capa vegetal y</li> </ul>	<ul style="list-style-type: none"> <li>Que no sigan aplicando la imposición de servidumbre a los propietarios, que nuestra vereda quede exenta de actividad petrolera, minera, hidroeléctrica y construcción de torres y redes eléctricas de diferentes voltajes y urbanizaciones ilegales</li> <li>Identificar, delimitar y restablecer las zonas que ha perdido en conservación y preservación</li> <li>Construcción de una planta de tratamiento de aguas residuales</li> <li>No permitir explotaciones mineras, hacer reforestación en nuestra vereda</li> <li>Que el estado limite y controle para construcción de vivienda tipo ciudad (área)</li> </ul>

UPR	3	EL RESGUARDO	PARTICIPANTES	39 Personas
DIMENSIÓN	POTENCIALIDADES	PROBLEMÁTICA	CAUSAS	SOLUCIONES
			<p>profundización de aguas</p> <ul style="list-style-type: none"> <li>• Que el estado no motiva a la comunidad, sin capacitaciones</li> <li>• Desatención y falta de voluntad de gobierno departamental y municipal</li> <li>• Migración de personas y desempleo.</li> </ul>	<ul style="list-style-type: none"> <li>• Construcción de nuevas vías, capacitaciones e incentivar a la comunidad</li> <li>• Más vigilancia en nuestra vereda</li> <li>• Bajar cota de altura 525 msnm</li> </ul>
Dimensión social y cultural	<ul style="list-style-type: none"> <li>• Acceso a vías públicas</li> <li>• Bañeros</li> <li>• Fincas agro turísticas</li> <li>• Servicios de agua</li> <li>• Corredores ecológicos</li> <li>• Ciclo paseos</li> </ul>	<ul style="list-style-type: none"> <li>• Estratificación</li> <li>• Transporte</li> <li>• Que definan si somos rural o urbano</li> <li>• No hay espacios para la comunidad</li> <li>• La red de San Fernando</li> <li>• Estados de la vía</li> <li>• Agua potable.</li> </ul>	<ul style="list-style-type: none"> <li>• Servicios públicos (Montelíbano)</li> <li>• Socialización con los dueños de los predios para mantener la vía limpia</li> </ul>	<ul style="list-style-type: none"> <li>• Respetar los pocos sitios agro turísticos naturales</li> </ul>

Registro Fotográfico - **Escuela El Resguardo**



- Anexo 17 Mesa de Participación Vda El Resguardo

**Escuela Montelíbano UPR 3**

Participantes: 30 personas  
Fecha Socialización: 27 enero 2019

UPR	3	MONTELÍBANO	PARTICIPANTES	30 Personas
DIMENSIÓN	POTENCIALIDADES	PROBLEMÁTICA	CAUSAS	SOLUCIONES
Dimensión Administrativa y territorial	<ul style="list-style-type: none"> <li>Fortaleza: protección de los recursos naturales</li> <li>Red San Fernando</li> <li>Fortaleza: vías y ecosistemas</li> <li>Proyección: construcción de sendero ecológico y turístico</li> <li>Identificación de linderos</li> <li>Fortaleza y proyección</li> <li>Mejoramiento infraestructura colegio</li> </ul>	<ul style="list-style-type: none"> <li>Deforestación y posible explotación petrolera</li> <li>Riesgo: red San Fernando 230 msnm</li> <li>Falta de adecuación de las vías</li> <li>Identificar claramente los linderos de las veredas Montelíbano-Montelíbano Bajo- Caño Hondo.</li> <li>Manejo adecuado de los riesgos ambientales fitosanitarios de los ríos nacederos y cuencas como el manejo de residuos de la palma y manejo adecuado de la quema a cielo abierto de las fábricas de las palmeras.</li> <li>Riesgo por las líneas de fluido de hidrocarburos</li> <li>Alumbrado público.</li> <li>Alto avalúo de los impuestos e inadecuada estratificación</li> </ul>	<ul style="list-style-type: none"> <li>Explotación de hidrocarburos, tala y minería</li> <li>Riesgo físico, biológico, van a fracturar el municipio en la zona urbana y rural</li> <li>Transporte pesado</li> <li>Desconocimiento de los habitantes</li> </ul>	<ul style="list-style-type: none"> <li>Bajar la cota de 575 a 525</li> <li>Que no haya en el municipio de Acacias el tendido de red.</li> <li>Intervención del estado controlada</li> <li>solicitar cartografía de cómo estaban nuestros linderos (Agustín Codazzi)</li> <li>acondicionamiento turístico, laguna rosada</li> <li>construcción infraestructura colegio</li> <li>dotación y funcionamiento de puesto de salud.</li> <li>Acueducto y saneamiento básico de las veredas que no cuentan con ello.</li> <li>Construcción de escenarios deportivos y culturales</li> <li>Mantenimiento permanente y preventivo de las líneas de fluido de hidrocarburo.</li> <li>Determinar como corredor suburbano la vía a Dinamarca</li> <li>Plantas de tratamiento de agua residual al Rio Acacias.</li> <li>Manejo adecuado de la quema de gas a cielo abierto por parte de Ecopetrol.</li> <li>Alumbrado público.</li> </ul>

UPR	3	MONTELÍBANO	PARTICIPANTES	30 Personas
DIMENSIÓN	POTENCIALIDADES	PROBLEMÁTICA	CAUSAS	SOLUCIONES
				<ul style="list-style-type: none"> <li>• Solicitar a Ecopetrol la real aplicación de inversión social como veredas de influencia, para proyectar infraestructura de salud, educación y vivienda.</li> <li>• Revisión de la estratificación de los servicios y clasificación social de los residentes.</li> </ul>
Dimensión económica	<ul style="list-style-type: none"> <li>• Agricultura (Cacao y Palma)</li> <li>• Ganadería</li> <li>• Piscicultura</li> <li>• Turismo</li> </ul>	<ul style="list-style-type: none"> <li>• Las petroleras y las urbanizaciones ilegales</li> <li>• Orden público</li> <li>• Lo que podemos identificar que lo que más afecta la economía son los malos manejos de las fuentes hídricas</li> <li>• El abandono a que nos tiene sometidos el estado a los pequeños y medianos agricultores</li> </ul>	<ul style="list-style-type: none"> <li>• La explotación petrolera y las conexiones sin licencia</li> <li>• Desplazamiento</li> </ul>	<ul style="list-style-type: none"> <li>• Conservar y fortalecer los nacederos y humedales</li> <li>• Controlar las capacidades de suministro a urbanizaciones ilegales</li> <li>• Apoyo a la agricultura</li> </ul>
Dimensión social	<ul style="list-style-type: none"> <li>• Existe energía eléctrica el Caño</li> <li>• Disponibilidad de mano de obra</li> <li>• Hay más de 12 niños en edad escolar y se encuentra con predios disponibles para la escuela</li> <li>• Control de salud en Montelíbano</li> </ul>	<ul style="list-style-type: none"> <li>• Energía eléctrica costosa</li> <li>• Uso sin control de agua, se seca la parte baja</li> <li>• Soluciones de petroleras afectan el sector agropecuario</li> <li>• No hay escuela</li> <li>• Los escolares deben ir a otras veredas</li> <li>• Y hay transporte gratis hasta medio año</li> <li>• Problemas con su funcionamiento</li> <li>• Hay mal manejo de desechos contaminantes de las plantas</li> </ul>	<ul style="list-style-type: none"> <li>• Error en estratificación</li> <li>• No hay control, parte alta monopolizada</li> <li>• El uso del agua, piscícolas monopoliza</li> <li>• No hay inversión</li> <li>• Salarios no serán competitivos</li> <li>• Falta de inversión</li> <li>• Presupuesto y desembolso a destiempo</li> </ul>	<ul style="list-style-type: none"> <li>• Revisar estratificación</li> <li>• Vigilancia, planear permisos de construcción de urbanizaciones campestres</li> <li>• Definir necesidades prioritarias</li> <li>• Políticos nacionales y locales que apoyen competitivas agropecuarias</li> <li>• Construir y mantener escuela necesaria para la población</li> <li>• Planear a tiempo los presupuestos</li> </ul>

UPR	3	MONTELÍBANO	PARTICIPANTES	30 Personas
DIMENSIÓN	POTENCIALIDADES	PROBLEMÁTICA	CAUSAS	SOLUCIONES
	<ul style="list-style-type: none"> <li>• Probabilidad de ser atractivo turístico por río Acacias, paisajes, biodiversidad, vida llanera</li> <li>• Desarrollo de la vereda</li> </ul>	<ul style="list-style-type: none"> <li>• extractoras de palma y de petroleras</li> <li>• Inseguridad permanente</li> </ul>	<ul style="list-style-type: none"> <li>• Falta de control y vigilancia contra contaminación</li> <li>• Poca vigilancia policial</li> </ul>	<ul style="list-style-type: none"> <li>• Control, vigilancia y multa</li> <li>• Campaña, concientización y reciclaje</li> <li>• Mejorar comunicación con estado</li> </ul>
Dimensión cultura	<ul style="list-style-type: none"> <li>• Zona de atractivo turístico local, actividades para población local</li> <li>• Aumento de población por migración, causas laborales</li> <li>• Ubicación de relleno sanitario</li> </ul>	<ul style="list-style-type: none"> <li>• No hay promoción de actividades turísticas</li> <li>• No organización ni estructura para recibir población</li> <li>• No viviendas adecuadas</li> <li>• No organización adecuada del sitio</li> </ul>	<ul style="list-style-type: none"> <li>• Falta de organización en actividades turísticas</li> </ul>	<ul style="list-style-type: none"> <li>• Ciclismo- visita laguna</li> <li>• Campeonatos</li> <li>• Danza</li> <li>• Música</li> <li>• Tradiciones</li> <li>• Biblioteca</li> </ul>
Dimensión ambiental y gestión del riesgo.	<ul style="list-style-type: none"> <li>• Recurso hídrico</li> <li>• Agricultura</li> <li>• Anillo vial</li> <li>• Agricultura: como cacao cítricos, guayaba, guanábana, piña, maracuyá, plátano y yuca</li> </ul>	<ul style="list-style-type: none"> <li>• Contaminación por pozos petroleros hidrocarburos</li> <li>• Urbanizaciones ilegales</li> <li>• Por vertimientos río Acacias y Guayuriba y al caño hondo</li> <li>• Pozos sépticos</li> <li>• Explotación petrolera</li> <li>• Urbanizaciones ilegales</li> <li>• Pérdida de bosque ribereño</li> <li>• Inseguridad en el anillo vial</li> <li>• Planta de tratamiento de residuos en el municipio</li> <li>• Alumbrado público en toda la vereda</li> <li>• Linderos entre Montelíbano y caño hondo</li> <li>• Quemad de gas a cielo abierto estación Acacias.</li> </ul>	<ul style="list-style-type: none"> <li>• Pozos de hidrocarburos</li> <li>• Urbanizaciones sin control</li> <li>• Vertimientos a las fuentes hídricas</li> <li>• Pozos sépticos</li> <li>• Disminución de biodiversidad en fauna y flora, modificación de los cauces, pérdida de rutas de migración</li> <li>• Falta de presencia de policías</li> <li>• Abandono y corrupción</li> <li>• Malos manejos a las fuentes hídricas</li> </ul>	<ul style="list-style-type: none"> <li>• Evitar la perforación de hidrocarburos</li> <li>• Control a las urbanizaciones</li> <li>• Que no sigan vertiendo las aguas a las fuentes hídricas</li> <li>• Fortalecer y reforestar las rondas hídricas</li> <li>• Senderos ecológicos</li> <li>• Que el ministerio de agricultura apoye al mediano y pequeño agricultor</li> <li>• Fortalecer la consolidación de corredores suburbanos entre el casco urbano entre Resguardo, Montelíbano y San Cayetano</li> <li>• Colocar el servicio de alumbrado, ya que lo cobran</li> </ul>

UPR	3	MONTELÍBANO	PARTICIPANTES	30 Personas
DIMENSIÓN	POTENCIALIDADES	PROBLEMÁTICA	CAUSAS	SOLUCIONES
		<ul style="list-style-type: none"> <li>• Puesto de salud</li> <li>• No tenemos acueducto en la parte bajo de Montelíbano.</li> </ul>	<ul style="list-style-type: none"> <li>• Falta de inversión social al municipio.</li> </ul>	<ul style="list-style-type: none"> <li>• En estos planes como es la erradicación de la pobreza pedimos un sistema educativo de mejor calidad, como son universidades para el municipio de Acacias con carreras como ingeniería civil, industrial, ambiental, forestal, de sistemas y otras más.</li> <li>• Mejorar las escuelas de otras veredas: La Loma, San Cayetano, Quebraditas y San José</li> <li>• Mejorar el hospital municipal y los centros de salud como son Montelíbano, Chichimene con dotación y enfermeras.</li> <li>• Tener oportunidades laborales no solamente en la industria de hidrocarburos</li> <li>• Brindar capacitaciones para mejorar la agricultura sostenible en pequeña o mediana escala, ya que las tierras están infértiles por tanto proyecto de petróleo.</li> </ul>

Registro Fotográfico - Escuela Montelíbano UPR 3



- Anexo 18 Mesa de Participación Vda Montelibano

### **Mesa Sectorial 1 Comercio e Industria**

Participantes: 59 personas

Fecha Socialización: 01 febrero 2019

MESA SECTORIAL	SECTOR COMERCIO E INDUSTRIA		PARTICIPANTES	59 PERSONAS	
¿ÁREA URBANA?	¿ÁREA RURAL?	OBSERVACIONES Y RECOMENDACIONES	PROBLEMÁTICA - RIESGO	PROYECCIONES	FORTALEZAS – POTENCIALIDAD
<ul style="list-style-type: none"> <li>• Invasión del espacio público “parque principal”.</li> <li>• Que se cumpla la normatividad de industria y comercio.</li> <li>• Estudio de suelos (aprobación).</li> <li>• Desorganización del sector comercial en el 70%.</li> <li>• Falta de planeación.</li> <li>• Falta de control de los vendedores ambulantes.</li> </ul>	<ul style="list-style-type: none"> <li>• Sector agro turístico en desarrollo de fincas, hoteles y avistamiento de aves como actividad comercial.</li> <li>• Falta de señalización de sectores turísticos.</li> <li>• Agremiaciones y asociaciones como fincas agro turísticas.</li> </ul>	•	•	<ul style="list-style-type: none"> <li>• Fortalecimiento e inversión en hospital regional</li> <li>• Puesta en marcha de la planta de tratamiento.</li> <li>• Promover y apoyar el sector de artesanías para la creación de producto turístico.</li> <li>• Organizar zona turística para artesanías.</li> <li>• Bajar la cota de 575 a 525 msnm de altura de la montaña, prohibir las actividades mineras, petroleras e hidroeléctricas.</li> <li>• Organizar la zona industrial</li> <li>• El sector de la plaza de mercado, actual ubicación dejar el uso del suelo</li> </ul>	•

MESA SECTORIAL	SECTOR COMERCIO E INDUSTRIA		PARTICIPANTES	59 PERSONAS	
¿ÁREA URBANA?	¿ÁREA RURAL?	OBSERVACIONES Y RECOMENDACIONES	PROBLEMÁTICA - RIESGO	PROYECCIONES	FORTALEZAS – POTENCIALIDAD
				<p>como sector comercial.</p> <ul style="list-style-type: none"> <li>• Planificar la zona de tolerancia fuera del suelo urbano.</li> <li>• Vigilar y controlar el sector del Malecón turístico, realizando inversión de adecuación de zona verde y punto de información turística.</li> <li>• Proyección Acacias como ciudad turística con estudio de caracterización para creación de mapa de ubicación turística real, diseño de productos turísticos y monumento.</li> <li>• Terminal de transporte con capacidad.</li> <li>• Señalización turística de</li> </ul>	

MESA SECTORIAL	SECTOR COMERCIO E INDUSTRIA		PARTICIPANTES	59 PERSONAS	
¿ÁREA URBANA?	¿ÁREA RURAL?	OBSERVACIONES Y RECOMENDACIONES	PROBLEMÁTICA - RIESGO	PROYECCIONES	FORTALEZAS – POTENCIALIDAD
				senderismo en la zona alta y vía antigua a Guamal. • Proyectar el Malecón turístico como parque cultural, para promover eventos sociales, culturales y turísticos.	
<ul style="list-style-type: none"> <li>• Calle 18 eje principal tránsito pesado.</li> <li>• Avenida 23, calle 17 – 19 alto impacto.</li> <li>• No exista cantinas al lado de los colegios.</li> <li>• No hay morgue en el cementerio.</li> <li>• Plaza de mercado se traslade a la nueva sede.</li> <li>• Cra 30 asociación de amigos, residencial a comercial.</li> </ul>	<ul style="list-style-type: none"> <li>• Talleres y zonas de tolerancia fuera del área urbana.</li> <li>• Colocar parqueaderos para tráfico pesado.</li> </ul>	•	•	•	•

MESA SECTORIAL	SECTOR COMERCIO E INDUSTRIA		PARTICIPANTES	59 PERSONAS	
¿ÁREA URBANA?	¿ÁREA RURAL?	OBSERVACIONES Y RECOMENDACIONES	PROBLEMÁTICA - RIESGO	PROYECCIONES	FORTALEZAS – POTENCIALIDAD
<ul style="list-style-type: none"> <li>Bares que sacan mesas y sillas, ocupan espacio público en el parque principal y alrededores.</li> </ul>	<ul style="list-style-type: none"> <li>Problemática del alcantarillado, rebose en las calles, malos olores, tapas alcantarillas en mal estado.</li> <li>Volumen aguas lluvias, servicio de energía, falta carga, se presenta muchos cortes de energía.</li> <li>Llano Mar, licencia de construcción en predios invadidos, matrícula de energía no siendo propietarios del terreno.</li> </ul>	<ul style="list-style-type: none"> <li></li> </ul>	<ul style="list-style-type: none"> <li>Comercialización de Caney, empresas que se establecieron en años anteriores y año a año pagan sus impuestos.</li> <li>Generan sus mejoras a través de inversiones, Cuando se establecieron se generó permisos de uso del suelo, aprobado por parte del ESPA, por lo tanto, un traslado implica pérdida de activos fijos que no son trasladables.</li> <li>No hay modalidades en los colegios con enfoque de turismo.</li> <li>El problema jurídico de propiedad, invasión del Malecón.</li> <li>Falta de un censo comercial.</li> <li>Estudio técnico y físico de la zona del Malecón.</li> <li>La zona rosa queda pequeña para los establecimientos de licor.</li> <li>La ronda del río se encuentra invadida por casetas del malecón.</li> <li>No se respeta el derecho adquirido para los establecimientos de licor más antiguos del municipio.</li> </ul>	<ul style="list-style-type: none"> <li>Nuevo alcantarillado, revisión cargas de agua, energía y lluvia.</li> <li>Solución jurídica, fortalecer y embellecer el Malecón.</li> <li>La actividad económica debe fortalecer el turismo, como preparar a los jóvenes de colegios – SENA.</li> <li>Crear diferentes zonas según actividades comerciales de licor y ampliar la zona del Malecón.</li> <li>Crear dentro del municipio zonas de venta de licor, para no cerrar todas las actividades en una sola zona.</li> <li>Crear una zona comercial dentro del municipio.</li> <li>Crear zonas para usos comerciales de salud, hotelera, etc.</li> </ul>	<ul style="list-style-type: none"> <li></li> </ul>

MESA SECTORIAL	SECTOR COMERCIO E INDUSTRIA		PARTICIPANTES	59 PERSONAS	
¿ÁREA URBANA?	¿ÁREA RURAL?	OBSERVACIONES Y RECOMENDACIONES	PROBLEMÁTICA - RIESGO	PROYECCIONES	FORTALEZAS – POTENCIALIDAD
			<ul style="list-style-type: none"> <li>• Los servicios públicos son insuficientes, no funcionan al 100%, agua, luz, alcantarillado, aguas lluvias.</li> <li>• Hay establecimientos de licor dentro del pueblo que son antiguos, antes de entrar el acuerdo 184 en vigencia.</li> <li>• La mezcla de actividades en la zona rosa como bares, discotecas, licorerías, etc. Genera una problemática social y no una solución definitiva.</li> </ul>	<ul style="list-style-type: none"> <li>• Ampliar la zona de tolerancia y ubicarla enseguida o después del río Acacias, frente al Malecón turístico, debido a que son de 15 a 20 locales.</li> <li>• Potencializar el ecoturismo, creación de un museo del agua, debido que Acacias es el tercer productor de agua en Colombia.</li> <li>• Creación de RED DE SENDEROS, usando los caminos de herradura, caminos vecinales y caminos de guerra que se usaba para movilizarse en la parte alta del municipio, las veredas se conectan por caminos que pueden ser usados para promover el</li> </ul>	

MESA SECTORIAL	SECTOR COMERCIO E INDUSTRIA		PARTICIPANTES	59 PERSONAS	
¿ÁREA URBANA?	¿ÁREA RURAL?	OBSERVACIONES Y RECOMENDACIONES	PROBLEMÁTICA - RIESGO	PROYECCIONES	FORTALEZAS – POTENCIALIDAD
				<p>turismo comunitario y rural, generando fuentes de ingreso.</p> <ul style="list-style-type: none"> <li>• Andenes a nivel, Acacias debe estandarizar los andenes para garantizar una ayuda en el turismo y movilidad.</li> <li>• Lote ubicado en el Malecón frente a Don Juan y conexo al Colegio Santo Domingo, se pueda localizar este lote como zona de protección y generar ahí un Jardín Botánico.</li> <li>• Parque principal familiar y turístico, que sea para el disfrute de la arquitectura y los espacios sin ruido, ni alcohol.</li> <li>• Parque central, calle y carreras conexas al parque, sean declaradas</li> </ul>	

MESA SECTORIAL	SECTOR COMERCIO E INDUSTRIA		PARTICIPANTES	59 PERSONAS	
¿ÁREA URBANA?	¿ÁREA RURAL?	OBSERVACIONES Y RECOMENDACIONES	PROBLEMÁTICA - RIESGO	PROYECCIONES	FORTALEZAS – POTENCIALIDAD
				<p>peatonal para el impulso del turismo.</p> <ul style="list-style-type: none"> <li>• Senderos y caminos de herradura, recuperar históricamente pertenecen a los colombianos, habilitarlos para promover el turismo.</li> <li>• Cra 15 con calle 17 Barrio San Cristobal, contaminación del caño por mal uso, generación de basuras y no hay control por parte de la autoridad.</li> <li>• Calle 18 Barrios Mancera y San Cristobal, actualmente es residencial pero en realidad es comercial, actualizar el uso del suelo.</li> <li>• Calle 18 con cra 15 y 17 no hay mantenimiento de aguas lluvias,</li> </ul>	

MESA SECTORIAL	SECTOR COMERCIO E INDUSTRIA		PARTICIPANTES	59 PERSONAS	
¿ÁREA URBANA?	¿ÁREA RURAL?	OBSERVACIONES Y RECOMENDACIONES	PROBLEMÁTICA - RIESGO	PROYECCIONES	FORTALEZAS – POTENCIALIDAD
				<p>debería hacerse en verano.</p> <ul style="list-style-type: none"> <li>• Zonas rurales, que pertenecen a Colombia, zonas verdes pertenecientes a la gobernación en la parte alta y las 5200 Ha que le pertenecen a la colonia penal, sean visibles y se cree un parque natural.</li> <li>• Rescatar ruta de los músicos vereda La Palma, senderismo e historia.</li> </ul>	

Registro Fotográfico - Mesa Sectorial 1 Comercio e Industria



- Anexo 19 Mesa Sector Comercio e Industria

**Mesa Sectorial 2 Medio Ambiente y Recursos Naturales.**

Participantes: 29 personas  
Fecha Socialización: 31 enero 2019

MESA SECTORIAL	MESA SECTORIAL AMBIENTE Y RECURSOS NATURALES		PARTICIPANTES	29 PERSONAS	
¿ÁREA URBANA?	¿ÁREA RURAL?	OBSERVACIONES Y RECOMENDACIONES	PROBLEMÁTICA - RIESGO	PROYECCIONES	FORTALEZAS – POTENCIALIDAD
<ul style="list-style-type: none"> <li>Identificar todos los acuíferos, ríos, lagunas y demás cuerpos de agua, y establecer ronda de protección tanto en el área urbana como rural.</li> <li>Verificar el nacimiento o esorrentía de los 2 caños secos que están ubicados en el barrio Mancera y el barrio Brisas del Playon.</li> </ul>	<ul style="list-style-type: none"> <li>Acacias es potencia turística y el medio ambiente y las reservas juegan un papel importante, por ello su conservación es obligatoria.</li> <li>Identificar las áreas reservas forestales y garantizar su conservación.</li> <li>La comunidad Acacireña solicita que se respete la fuente hídrica principal que nace en las montañas colindantes con el páramo Sumapaz.</li> </ul>	<ul style="list-style-type: none"> <li>Se recomienda que se cambie urgentemente la visión económica que tiene el municipio, que cambie la explotación hidrocarburos por producción agropecuaria, ese cambio aliviaría un poco el impacto ambiental que la industria petrolera y palmera ha realizado al municipio.</li> <li>Dentro del tipo de economía predominante que debe estar o existir en el municipio cabe agregar el turismo ecológico.</li> </ul>	<ul style="list-style-type: none"> <li></li> </ul>	<ul style="list-style-type: none"> <li>Bajar la cota de protección de 565 msnm a 525 msnm.</li> <li>Garantizar áreas urbanas como áreas que garanticen la seguridad alimentaria.</li> <li>No se desea la intervención del proyecto de hidrocarburos llamado: Llano 37.</li> <li>No se quiere más explotación minera en el río Guayuriba.</li> <li>No se quiere la interconexión la reforma San Fernando proyecto 230.</li> <li>Se solicita comprar terrenos nuevo para reubicar la planta de agua residual</li> </ul>	<ul style="list-style-type: none"> <li></li> </ul>

MESA SECTORIAL	MESA SECTORIAL AMBIENTE Y RECURSOS NATURALES		PARTICIPANTES	29 PERSONAS	
¿ÁREA URBANA?	¿ÁREA RURAL?	OBSERVACIONES Y RECOMENDACIONES	PROBLEMÁTICA - RIESGO	PROYECCIONES	FORTALEZAS – POTENCIALIDAD
				PTAR y que esto no genere más aguas residuales en el río Acacias y así se protege también el bosque y la biodiversidad donde se encuentra la planta que es zona de protección.	
<ul style="list-style-type: none"> <li>• Recurso Hídrico invasión rondas de protección y vertimiento de aguas residuales domesticas e industriales, falta de caracterización de los cuerpos, delimitación y protección de los mismos.</li> <li>• Ocupación y modificación de todo cuerpo de agua.</li> <li>• Para proteger la recarga hídrica.</li> </ul>	<ul style="list-style-type: none"> <li>• La alcaldía debe realizar un estudio de caracterización de suelos, de acuerdo a su uso teniendo en cuenta priorizar la agricultura, ganadería, piscícola, agropecuaria.</li> <li>• Restringir actividades en las áreas de protección – recuperación y conservación.</li> </ul>	<ul style="list-style-type: none"> <li>• La cota ya mencionada.</li> <li>• La identificación e inclusión de canales artificiales.</li> <li>• El inventario y caracterización de flora y fauna, especialmente los cuerpos de agua.</li> <li>• La caracterización y usos de suelos respetando las áreas de protección recuperación y conservación.</li> </ul>	<ul style="list-style-type: none"> <li>•</li> </ul>	<ul style="list-style-type: none"> <li>• Se debe bajar la cota de 575 msnm a 525 msnm y que en los usos de suelo no se permitan las actividades petroleras, minera, hidroeléctricas y represas. Los demás usos de suelos deben ser para economía familiar sostenible.</li> <li>• Identificación e inclusión de canales artificiales.</li> <li>• Los delimitantes ambientales que favorecen Cormacarena, dentro de las</li> </ul>	<ul style="list-style-type: none"> <li>• Fuentes hídricas, diversidad de ecosistemas (flora y fauna), ecoturismo, recreación, estas potencialidades se debe explotar de manera sostenible.</li> </ul>

MESA SECTORIAL	MESA SECTORIAL AMBIENTE Y RECURSOS NATURALES		PARTICIPANTES	29 PERSONAS	
¿ÁREA URBANA?	¿ÁREA RURAL?	OBSERVACIONES Y RECOMENDACIONES	PROBLEMÁTICA - RIESGO	PROYECCIONES	FORTALEZAS – POTENCIALIDAD
				<p>concesiones que otorga se respete los cauces ecológicos, establecidos.</p> <ul style="list-style-type: none"> <li>• Establecer por parte de la alcaldía el balance hídrico que permita conocer la oferta y la demanda, priorizando el consumo y caracterizando las fuentes potenciales de abastecimiento, antes de permitir el abastecimiento a ciudades vecinas, sin que se garantice el propio.</li> <li>• Corredores ecológicos que se conectan los ecosistemas, con los bosques de galería, también conectarlos con los caminos de herradura.</li> <li>• La doble calzada, la termina de transporte, el</li> </ul>	

MESA SECTORIAL	MESA SECTORIAL AMBIENTE Y RECURSOS NATURALES		PARTICIPANTES	29 PERSONAS	
¿ÁREA URBANA?	¿ÁREA RURAL?	OBSERVACIONES Y RECOMENDACIONES	PROBLEMÁTICA - RIESGO	PROYECCIONES	FORTALEZAS – POTENCIALIDAD
				peaje, el hospital, la universidad pública, se adecuan según las proyecciones viables.	
<ul style="list-style-type: none"> <li>PTAR no funciona, no hay separación de aguas negras, de aguas lluvias, acueducto insuficiente.</li> </ul>	<ul style="list-style-type: none"> <li>Río Guayuriba totalmente concesionado a la minería del río.</li> <li>Acueductos rurales no son suficientes.</li> <li>La zona petrolera genera problemas de contaminación en río Acacias y Orotoy contaminada.</li> </ul>	<ul style="list-style-type: none"> <li>Implementar nuevamente la cota 575 a 525 posible y otra menor.</li> <li>Recuperar y conservar las fuentes hídricas.</li> <li>Cuidar las áreas o predios comprados por el municipio y gobernación para conservación.</li> </ul>	<ul style="list-style-type: none"> <li></li> </ul>	<ul style="list-style-type: none"> <li></li> </ul>	<ul style="list-style-type: none"> <li></li> </ul>
<ul style="list-style-type: none"> <li>Barrio Diamante no posee servicios públicos.</li> </ul>	<ul style="list-style-type: none"> <li></li> </ul>	<ul style="list-style-type: none"> <li>Tener en cuenta nuestros puntos, ya que somos nosotros quien vivimos en este territorio y quienes lo conocemos.</li> <li></li> </ul>	<ul style="list-style-type: none"> <li>Reubicación de barrio Las Vegas, porque no tiene nivel para tuberías de agua residual e inundación por el río Acacitas.</li> <li>María Juana Mella, está expuesta a contaminación por aguas negras.</li> <li>Caño Conejo, no es un caño, es un corredor de aguas negras, lluvias está expuesto a inundación.</li> <li>Vereda Diamante, es un foco de contaminación</li> </ul>	<ul style="list-style-type: none"> <li>Agroturismo</li> <li>Potencial hídrico</li> <li>Adquirir terreno para conservación y reforestación.</li> <li>Adquirir terreno para mover, ubicar y/o trasladar la PTAR.</li> <li>Planta de residuos sólidos, se solicita terreno para explotación de la</li> </ul>	<ul style="list-style-type: none"> <li>Maria Chorrera, protección ambiental</li> <li>Protección, conservación de los humedales, cerca de la PTAR, terrenos de los banqueros.</li> <li>Riqueza hídrica en partes altas de Acacias.</li> </ul>

MESA SECTORIAL	MESA SECTORIAL AMBIENTE Y RECURSOS NATURALES		PARTICIPANTES	29 PERSONAS	
¿ÁREA URBANA?	¿ÁREA RURAL?	OBSERVACIONES Y RECOMENDACIONES	PROBLEMÁTICA - RIESGO	PROYECCIONES	FORTALEZAS – POTENCIALIDAD
			<p>suburbano que debe ser reubicado porque el nivel no da con el de la PTAR.</p> <ul style="list-style-type: none"> <li>Contaminación del caño Cola de pato.</li> <li>Inundación por aguas debajo de la calle 13-15 por botar agua de la finca del Doctor Pérez.</li> <li>Bajar cota de 575 msnm a 525 msnm, para proteger el casco rural, urbano.</li> <li>Solicitar la prohibición de actividades mineras petroleras e hidroeléctricas, para evitar la destrucción de la naturaleza, que delimita a partir de ahora como zona de agroturismo.</li> <li>Sector turístico de Acacías a través de la conservación de medio ambiente.</li> <li>Vertimiento de calizas del llano al río Acacías.</li> </ul>	<p>población recicladora.</p> <ul style="list-style-type: none"> <li>Corredores ecológicos de Malecón con avenida 23 río Acaciitas.</li> <li>Corredores ecológicos de avistamiento de aves, levantamiento de caracterización de aves, fauna y flora</li> </ul>	<ul style="list-style-type: none"> <li>Humedales del PTAR, protección y conservación.</li> </ul>
<ul style="list-style-type: none"> <li>Vertimiento río Acacías – Acaciitas.</li> <li>Construcción Morgue en área residencial (Hogar Geriátrico y Colegio)</li> </ul>	<ul style="list-style-type: none"> <li>Conservación parte alta, fuentes hídricas cota 525.</li> <li>Exploración y explotación petrolera.</li> </ul>	<ul style="list-style-type: none"> <li>Centro poblado Playón.</li> <li>Incluir humedal Rancho Grande.</li> </ul>	•	•	•

MESA SECTORIAL	MESA SECTORIAL AMBIENTE Y RECURSOS NATURALES		PARTICIPANTES	29 PERSONAS	
¿ÁREA URBANA?	¿ÁREA RURAL?	OBSERVACIONES Y RECOMENDACIONES	PROBLEMÁTICA - RIESGO	PROYECCIONES	FORTALEZAS – POTENCIALIDAD
<ul style="list-style-type: none"> <li>Falta escombrera.</li> <li>Ubicación de Estación de Clasificación y Aprovechamiento</li> </ul>	<ul style="list-style-type: none"> <li>Vertimiento río Guayuriba.</li> <li>Reserva Maria Juan Mellano.</li> <li>Conservar humedales.</li> <li>Río Guayuriba (concesiones mineras).</li> <li>No se tienen áreas para agricultura.</li> <li>Crecimiento urbano (parcelaciones ilegales)</li> <li>Aprovechamiento o turismo.</li> </ul>				

*Registro Fotográfico - Mesa Sectorial 2 Medio Ambiente y Recursos Naturales.*



- Anexo 20 Mesa Sector Medio Am. Recursos Natu.

### **Mesa Sectorial 3 – Sector Agropecuario**

Participantes: 13 personas

Fecha Socialización: 01 febrero 2019

MESA SECTORIAL	SECTOR AGROPECUARIO		PARTICIPANTES	13 PERSONAS	
¿ÁREA URBANA?	¿ÁREA RURAL?	OBSERVACIONES Y RECOMENDACIONES	PROBLEMÁTICA - RIESGO	PROYECCIONES	FORTALEZAS – POTENCIALIDAD
<ul style="list-style-type: none"> <li>La actual plaza de mercado no tiene zona de cargue y descargue, se colapsan las vías de acceso.</li> <li>La plaza actual no tiene rutas públicas de acceso, acción de mejora dar uso.</li> <li>Falta un parque de memoria histórica, cultural y social, incluyendo a la población desplazada.</li> <li>Los mercados campesinos no son fortalecidos, obteniendo pérdidas.</li> </ul>	<ul style="list-style-type: none"> <li>Hay erosión de la parte alta de la montaña por intervención de la sismica.</li> <li>No más sismica.</li> <li>Se necesita la protección de los recursos naturales, esto es lo que queda en el tiempo.</li> <li>No hay matadero, las ganaderas van a Villavicencio.</li> <li>La tierra se valoriza y la gente que vive en el sector rural posee inconveniente en el impuesto predial.</li> <li>Se ha acabado la parte agropecuaria.</li> </ul>	<ul style="list-style-type: none"> <li>Se establezca apoyo e iniciativas para ecoturismo sostenible y la producción agrícola viable y sostenible.</li> <li>Para la proyección del turismo y calidad de vida de los residentes del municipio, se requiere compromiso de las administraciones para lograrlo.</li> <li>Instalar un frigorífico para Acacias, Guamal, Castilla y Cobarras.</li> <li>Fortalecimiento de canales de comercialización en la agroindustria.</li> <li>Protección zona alta rural, riqueza hídrica.</li> <li>A raíz de la valorización de tierras el SISBEN es alto y la gente no puede acceder a subsidios.</li> </ul>	•	•	•

MESA SECTORIAL	SECTOR AGROPECUARIO		PARTICIPANTES	13 PERSONAS	
¿ÁREA URBANA?	¿ÁREA RURAL?	OBSERVACIONES Y RECOMENDACIONES	PROBLEMÁTICA - RIESGO	PROYECCIONES	FORTALEZAS – POTENCIALIDAD
		<ul style="list-style-type: none"> <li>• Se requiere vivienda digna rural.</li> <li>• División zonas agropecuarias, ganaderas, ecoturismo e industrial sostenible.</li> <li>• Para proteger riqueza hídrica, bajar la cota a 525 msnm, No sísmica, ni explotación minero – energética.</li> <li>• Fortalecer seguridad en el campo.</li> </ul>			
<ul style="list-style-type: none"> <li>• Reubicación del matadero hacia Dinamarca.</li> <li>• Centro de acopio para los cacaoteros.</li> <li>• Se le dé el uso adecuado a la plaza que no está funcionando.</li> <li>• Construcción del terminal de transporte para el municipio.</li> </ul>	<ul style="list-style-type: none"> <li>• Una mejor clasificación de usos del suelo.</li> <li>• Protección y fortalecimiento del recurso hídrico.</li> <li>• Mantenimiento y mejoramiento de vías y viviendas.</li> <li>• Bajar la cota de protección de la parte alta y el casco urbano de 575 msnm a 525 msnm.</li> <li>• Cumplimiento de normas</li> </ul>	<ul style="list-style-type: none"> <li>• Capacitación para la comunidad en el municipio, para los proyectos que son viables, para el crecimiento del municipio.</li> <li>• Fortalecimiento a los diferentes proyectos productivos de las comunidades campesinas “subsídios”.</li> <li>• Crear industrias para procesa los productos que se</li> </ul>	•	•	•

MESA SECTORIAL	SECTOR AGROPECUARIO		PARTICIPANTES	13 PERSONAS	
¿ÁREA URBANA?	¿ÁREA RURAL?	OBSERVACIONES Y RECOMENDACIONES	PROBLEMÁTICA - RIESGO	PROYECCIONES	FORTALEZAS – POTENCIALIDAD
<ul style="list-style-type: none"> <li>Ubicación de los mercados campesinos.</li> </ul>	ambientales en los ríos del municipio para disminuir la afectación en las actividades agropecuarias. <ul style="list-style-type: none"> <li>Controlar la contaminación.</li> <li>Proyectos productivos y sostenibles.</li> </ul>	producen en el municipio.			

*Registro Fotográfico - Mesa Sectorial 3 – Sector Agropecuario*



- Anexo 21 Mesa Sector Agropecuario

**Mesa Sectorial 4 – Sector Transporte**

Participantes: 14 personas

Fecha Socialización: 31 enero 2019

MESA SECTORIAL	SECTOR TRANSPORTE		PARTICIPANTES	14 PERSONAS	
¿ÁREA URBANA?	¿ÁREA RURAL?	OBSERVACIONES Y RECOMENDACIONES	PROBLEMÁTICA - RIESGO	PROYECCIONES	FORTALEZAS – POTENCIALIDAD
<ul style="list-style-type: none"> <li>Reestructurar las rutas de transporte urbano colectivo con sus respectivos horarios.</li> <li>Proyectar el mismo hacia una terminal de transporte.</li> <li>Implementar el transporte en las partes altas del municipio para así mismo proyectar el turismo y senderos ecológicos.</li> <li>Reubicación del trazado de la doble calzada, que atraviesa el municipio sobre la cra 23 y que esta se haga utilizando la parte baja del municipio por la zona rural.</li> </ul>	<ul style="list-style-type: none"> <li>Adecuar las vías para prestar el servicio de transporte en el área rural.</li> <li>Hacer centros de acopio para productos agrícolas en las vías rurales.</li> <li>Establecer paraderos para el transporte colectivo municipal.</li> <li>Rectificar el trazado del anillo vial.</li> </ul>	<ul style="list-style-type: none"> <li>Reactivar el peaje, se encuentra estancado el desarrollo de la parte norte del municipio.</li> <li>Señalizar vías rurales.</li> <li>Implementar ciclorutas.</li> <li>Implementar senderos geológicos.</li> <li>Reubicar en un solo sitio el transporte intermunicipal.</li> <li>No hay rutas establecidas para el transporte de servicios.</li> <li>Reglamentar la prestación del servicio de transporte especial en el casco urbano.</li> </ul>	<ul style="list-style-type: none"> <li></li> </ul>	<ul style="list-style-type: none"> <li>Aumentar rutas del transporte colectivo urbano debido al crecimiento del municipio.</li> <li>Terminación de la malla vial y su mejoramiento aquellas que no están pavimentadas.</li> <li>Socialización e iluminación de las vías.</li> <li>Ampliación de puentes rurales para transporte de carga.</li> <li>Aumentar la planta operativa del Instituto de Tránsito y Transporte, para poder controlar de manera eficaz el desarrollo de las obras que tenga el municipio.</li> <li>Que se mejore la plaza de mercado ya que esta es</li> </ul>	<ul style="list-style-type: none"> <li></li> </ul>

MESA SECTORIAL	SECTOR TRANSPORTE		PARTICIPANTES	14 PERSONAS	
¿ÁREA URBANA?	¿ÁREA RURAL?	OBSERVACIONES Y RECOMENDACIONES	PROBLEMÁTICA - RIESGO	PROYECCIONES	FORTALEZAS – POTENCIALIDAD
<ul style="list-style-type: none"> <li>• Reubicar el peaje, teniendo en cuenta que afecta a los campesinos del municipio de Acacías.</li> <li>• Iluminación vía coalto y pavimentación.</li> <li>• Reductor de velocidad más adecuado, teniendo en cuenta los vehículos bajos.</li> </ul>				<p>patrimonio del municipio.</p> <ul style="list-style-type: none"> <li>• Respetar la cota 525 msnm.</li> <li>• Modificar el bicicarril entre la cra 14, entre calle 15 y calle 12.</li> </ul>	
<ul style="list-style-type: none"> <li>• Se desarrolle el anillo vial.</li> <li>• Se construya el terminal de transporte.</li> <li>• Se reubique la plaza de mercado.</li> <li>• Plantar opciones para mejorar la movilidad de las personas con discapacidad.</li> <li>• Generar un área comercial</li> </ul>	<ul style="list-style-type: none"> <li>• En algunos puntos de la vía terciaria se puede construir centros de acopio.</li> <li>• Apoyar el desarrollo de la vía férrea.</li> <li>• Mayor inversión en mantenimiento y mejoramiento en la vía terciaria.</li> </ul>	<ul style="list-style-type: none"> <li>• El anillo vial no se salga del cruce de Chiguiral sino al cruce de San Carlos.</li> <li>• Se mejore las vías terciarias, señalización, alumbrado y mantenimiento.</li> <li>• Se respete la cota 525 msnm, para cualquier proyecto minero y de infraestructura.</li> <li>• Se levante parqueaderos lineales de Calle 13</li> </ul>	<ul style="list-style-type: none"> <li>• Calle 14, 15 y 13 no hay espacio para recoger y dejar pasajeros, por un lado, colocaron una cicloruta y por el otro lado se encuentra un parqueadero lineal. (transporte individual taxi).</li> <li>• Cra 23 vía nacional, no se cuenta con puente peatonal.</li> <li>• Guerra del centavo.</li> <li>• Se evidencia una problemática entre cra 20 y cra 23, sobre la calle 17, falta de andenes.</li> </ul>	<ul style="list-style-type: none"> <li>• Se hace necesario buscar una solución para la intersección de la calle 14 con cra 23.</li> <li>• Reubicación plaza de mercado.</li> <li>• Terminal de transporte.</li> <li>• Anillo vial.</li> </ul>	<ul style="list-style-type: none"> <li>• Transporte intermunicipal calle 14 y cra 20 – 21, esquina entre c23 y 22, exclusivo de Macarena.</li> <li>• Barrio Bachue cuenta con una vía amplia que permite el tránsito adecuado y buena movilidad.</li> <li>• Alta accidentalidad, cruce vía Gamal antigua.</li> </ul>

MESA SECTORIAL	SECTOR TRANSPORTE		PARTICIPANTES	14 PERSONAS	
¿ÁREA URBANA?	¿ÁREA RURAL?	OBSERVACIONES Y RECOMENDACIONES	PROBLEMÁTICA - RIESGO	PROYECCIONES	FORTALEZAS – POTENCIALIDAD
entre calle 17 y calle 18, entre cra 20 y cra 23, que las vías sean para actividades comerciales.		– calle 14 y 15, se buque mejores opciones para parqueo público.	<ul style="list-style-type: none"> <li>• Invasión del espacio público y andenes, falta de uniformidad en los andenes.</li> <li>• Punto crítico de movilidad.</li> </ul>		

*Registro Fotográfico - Mesa Sectorial 4 – Sector Transporte*



- Anexo 22 Mesa Sector Transporte

**Mesa Sectorial 5 – Sector Social: Enfoque De Género, Discapacidad, Indígenas, Negritudes, Víctimas.**

Participantes: 31 personas

Fecha Socialización: 01 febrero 2019

MESA SECTORIAL	SECTOR SOCIAL: ENFOQUE DE GÉNERO, DISCAPACIDAD, INDIGENAS, NEGRITUDES Y VICTIMAS)		PARTICIPANTES	32 PERSONAS	
¿ÁREA URBANA?	¿ÁREA RURAL?	OBSERVACIONES Y RECOMENDACIONES	PROBLEMÁTICA - RIESGO	PROYECCIONES	FORTALEZAS – POTENCIALIDAD
<ul style="list-style-type: none"> <li>La población desmovilizada necesita viviendas, salud, empleo, proyectos y oportunidades</li> <li>El sector indígena necesita que tengan en cuenta salud, vivienda, territorio y una educación especializada.</li> <li>Mucho desempleo (no hay una atención regulada)</li> <li>Atención especializada (falta más agilidad en los procesos)</li> </ul>	<ul style="list-style-type: none"> <li>Comedores para los sectores vulnerables (personas de la tercera edad), otro centro más grande de atención.</li> <li>Control en los programas de ayudas.</li> <li>Conectividad en vías para la mujer rural, poder sacar los productos.</li> <li>La capacidad de atención hacia los abuelos es muy poca.</li> <li>Mala atención médica.</li> <li>No hay oportunidades para los reinsertados.</li> </ul>	<ul style="list-style-type: none"> <li>Se requiere hogares infantiles para los niños de madres cabeza de hogar.</li> <li>Se requiere casa de la mujer para apoyo psicosocial.</li> <li>Se necesita casas de refugio para la mujer víctima de violencia.</li> <li>Comedores para adulto mayor.</li> <li>Ya no hay proyectos productivos.</li> <li>Corrupción.</li> <li>No hay educación especializada para indígenas.</li> <li>Control en las vías (andenes, ramplas).</li> </ul>	<ul style="list-style-type: none"> <li>No hay espacio recreativo (Coldeportes) para actividades como futbol, patinaje, baloncesto).</li> <li>No hay oficinas para la atención de cada sector (reinsertado, indígena).</li> <li>Calidad de salud para los indígenas.</li> <li>Mucha inseguridad.</li> <li>Las políticas públicas deben ser más inclusivas.</li> <li>Mucha discriminación en el sector de desmovilizados.</li> <li>Los procesos de reinserción social son incompletos.</li> <li>La labor social de las iglesias y sus ubicaciones permiten el acceso de los ciudadanos a su oferta.</li> </ul>	<ul style="list-style-type: none"> <li></li> </ul>	<ul style="list-style-type: none"> <li></li> </ul>

MESA SECTORIAL	SECTOR SOCIAL: ENFOQUE DE GÉNERO, DISCAPACIDAD, INDÍGENAS, NEGRITUDES Y VÍCTIMAS)		PARTICIPANTES	32 PERSONAS	
¿ÁREA URBANA?	¿ÁREA RURAL?	OBSERVACIONES Y RECOMENDACIONES	PROBLEMÁTICA - RIESGO	PROYECCIONES	FORTALEZAS – POTENCIALIDAD
médicos con profesionales.	<ul style="list-style-type: none"> <li>Más control para las ayudas del adulto mayor.</li> </ul>				
<ul style="list-style-type: none"> <li>Construcción – equipamiento y operación hospital de 1 y 3er nivel.</li> <li>Construcción, habilitación o adecuación para educación universitaria.</li> <li>Construcción de Megacentro cultural, uno en la parte alta y otro en la parte baja del municipio.</li> <li>Construcción de viviendas de acuerdo a número de hijos y el clima.</li> </ul>	<ul style="list-style-type: none"> <li>Centros de salud por agrupamiento poblacional.</li> <li>Construcción de espacios educativos (convenio SENA).</li> <li>Construcción de megacentro intercultural para fortalecer las costumbres afro, llanera, etc.</li> <li>Potencializar Acacías como ciudad turística y desarrollar el ajuste a la cadena productiva del turismo.</li> </ul>	<ul style="list-style-type: none"> <li>Acacías como ciudad incluyente.</li> <li>Recuperación del río Acacías.</li> <li>Reubicación de la zona de tolerancia.</li> <li>Considerar la plusvalía para intervenir en obras de desarrollo.</li> <li></li> </ul>	<ul style="list-style-type: none"> <li>El hospital es de 1er nivel, no cumple con los requerimientos en cuanto atención poblacional y servicios especializados.</li> <li>Los centros de salud no están habilitados, ni equipados para cubrir las necesidades de la población.</li> <li>Las EPS no cubren servicios especializados.</li> <li>La atención para consumidores de SPA, violencia de género o conductas agresivas no se presta en el municipio.</li> <li>No se cuenta con centros de atención para mujeres. Nivel rural no se presta atención.</li> <li>No hay ofertas de programas de formación superior.</li> <li>Los convenios existentes son ineficientes y no cubren la necesidad de la población.</li> <li>Los programas de formación para el trabajo y</li> </ul>	<ul style="list-style-type: none"> <li>Diversificar la economía para que el municipio deje la dependencia petrolera.</li> <li>Ampliar el servicio de la comisaría de familia.</li> <li>Garantizar los hogares de paso para la atención de violencia intrafamiliar.</li> <li>Crear un centro de reclusión o de protección de menores.</li> <li>Construir la terminal de transporte.</li> <li>Construir escenarios deportivos para la mujer.</li> <li>Bajar la cota 575 a 525 msnm, para proteger el recurso hídrico.</li> <li>Centro de atención integral al adulto</li> </ul>	<ul style="list-style-type: none"> <li></li> </ul>

MESA SECTORIAL	SECTOR SOCIAL: ENFOQUE DE GÉNERO, DISCAPACIDAD, INDÍGENAS, NEGRITUDES Y VÍCTIMAS)		PARTICIPANTES	32 PERSONAS	
¿ÁREA URBANA?	¿ÁREA RURAL?	OBSERVACIONES Y RECOMENDACIONES	PROBLEMÁTICA - RIESGO	PROYECCIONES	FORTALEZAS – POTENCIALIDAD
			<p>el desarrollo humano son insuficientes y no se dan a nivel rural.</p> <ul style="list-style-type: none"> <li>• Seguridad.</li> <li>• Programas de seguridad ciudadana.</li> </ul>	<p>mayor adecuado, que tenga especialistas requeridos, teniendo en cuenta el crecimiento de la población.</p> <ul style="list-style-type: none"> <li>• Construcción centro de atención de servicios psiquiátricos para la tercera edad.</li> <li>• Construcción centro de atención para la mujer y la equidad de género, con espacios para incentivar el emprendimiento.</li> <li>• Crear un fondo de emprendimiento para la mujer.</li> <li>• Centro de rehabilitación (construcción y funcionamiento).</li> <li>• Construcción de un megacentro de discapacidad con reglamentación de ley.</li> <li>• Diseñar políticas y estrategias que permitan la llegada</li> </ul>	

MESA SECTORIAL	SECTOR SOCIAL: ENFOQUE DE GÉNERO, DISCAPACIDAD, INDÍGENAS, NEGRITUDES Y VÍCTIMAS)		PARTICIPANTES	32 PERSONAS	
¿ÁREA URBANA?	¿ÁREA RURAL?	OBSERVACIONES Y RECOMENDACIONES	PROBLEMÁTICA - RIESGO	PROYECCIONES	FORTALEZAS – POTENCIALIDAD
				<p>de centros comerciales, industria, tecnología e impulsar el comercio general.</p> <ul style="list-style-type: none"> <li>• Diseñar políticas y estrategias para garantizar la seguridad alimentaria, impulsando zonas especiales y de emprendimiento para los pequeños y medianos campesinos, con un enfoque 100% inclusivo (tercera edad, jóvenes, mujeres, LGBTI, afro, indígenas, etc.)</li> <li>• Construcción de CAI o estación de policía en la parte alta del municipio y en el centro poblado de Dinamarca, para hacer a Acacías un municipio más seguro.</li> </ul>	

MESA SECTORIAL	SECTOR SOCIAL: ENFOQUE DE GÉNERO, DISCAPACIDAD, INDÍGENAS, NEGRITUDES Y VÍCTIMAS)		PARTICIPANTES	32 PERSONAS	
¿ÁREA URBANA?	¿ÁREA RURAL?	OBSERVACIONES Y RECOMENDACIONES	PROBLEMÁTICA - RIESGO	PROYECCIONES	FORTALEZAS – POTENCIALIDAD
				<ul style="list-style-type: none"> <li>• Ampliación y mejora de vías de acceso al municipio.</li> <li>• Construcción de viviendas de acuerdo al espacio, clima y necesidades diferenciales en las familias.</li> <li>• Construcción del terminal de transporte.</li> <li>• Construcción de centros de rehabilitación</li> <li>• Espacios amigables para transitar (andenes, calles y parques).</li> <li>• Formalizar la normatividad para construir edificios con rampas, ascensores y escaleras de emergencias.</li> <li>• Bajar la cota de 575 msnm a 525 msnm</li> <li>• Proteger los recursos hídricos.</li> </ul>	

MESA SECTORIAL	SECTOR SOCIAL: ENFOQUE DE GÉNERO, DISCAPACIDAD, INDÍGENAS, NEGRITUDES Y VÍCTIMAS)		PARTICIPANTES	32 PERSONAS	
¿ÁREA URBANA?	¿ÁREA RURAL?	OBSERVACIONES Y RECOMENDACIONES	PROBLEMÁTICA - RIESGO	PROYECCIONES	FORTALEZAS – POTENCIALIDAD
				<ul style="list-style-type: none"> <li>• Generar normatividad en el uso del suelo.</li> <li>• Formular acciones con enfoque de género y posibilitan el empoderamiento económico de las mujeres.</li> <li>• Formular acciones para disminuir la desigualdad alimentaria.</li> <li>• Proyectos con enfoque de género al uso de productos regionales.</li> <li>• Focalizar los proyectos de turismo ecológico.</li> <li>• Proyectos productivos teniendo en cuenta la producción de la región.</li> </ul>	
<ul style="list-style-type: none"> <li>• En las familias que hay personas con discapacidad visual no se tratan como familias</li> </ul>	•	•	<ul style="list-style-type: none"> <li>• Mejor atención al adulto mayor, no hay comedores comunitarios para este.</li> <li>• Todos los vendedores ambulantes se estacionan en el parque, no existe el orden adecuado de la</li> </ul>	<ul style="list-style-type: none"> <li>• Que se de un reconocimiento o remuneración a los cuidadores de personas en condición de discapacidad,</li> </ul>	<ul style="list-style-type: none"> <li>• Hay varios centros de atención, pero se necesita mejorar el servicio y capacitación.</li> <li>• El parque es el principal sector</li> </ul>

MESA SECTORIAL	SECTOR SOCIAL: ENFOQUE DE GÉNERO, DISCAPACIDAD, INDIGENAS, NEGRITUDES Y VICTIMAS)		PARTICIPANTES	32 PERSONAS	
¿ÁREA URBANA?	¿ÁREA RURAL?	OBSERVACIONES Y RECOMENDACIONES	PROBLEMÁTICA - RIESGO	PROYECCIONES	FORTALEZAS – POTENCIALIDAD
<p>vulnerables, en la zona central no hay centro de ayuda.</p> <ul style="list-style-type: none"> <li>No hay cupo para adulto mayor en el ancianato, no hay suficientes personas para la atención a los abuelos.</li> </ul>			<p>administración y las autoridades competentes para su reubicación, no se ejerce trabajo para estar pendiente de la atención de la población.</p> <ul style="list-style-type: none"> <li>No son tenidos en cuenta los desplazados en las oficinas del gobierno, hay dilatación en las peticiones de esta población.</li> <li>No hay rutas de solución para la vulneración de derechos de desplazados.</li> </ul>	<p>también un proyecto que sea para las personas en condición de discapacidad.</p> <ul style="list-style-type: none"> <li>Ayudar a los proyectos familiares para formar fabricas para personas en condición de discapacidad.</li> <li>Una nueva ampliación para el hogar geriátrico, mejorar la atención y capacitación para el hospital.</li> <li>Más orden y apoyo con los vendedores ambulantes y capacitación para una mejor atención al turista.</li> <li>Centro especializado de atención con igualdad.</li> </ul>	<p>donde se recibe los turistas y no se puede dejar acabar, porque es un generador de empleo.</p>
<ul style="list-style-type: none"> <li>Adecuar la infraestructura del municipio para la</li> </ul>	<ul style="list-style-type: none"> <li>A probar usos del suelo para actividades agropecuarias y de agricultura,</li> </ul>	<ul style="list-style-type: none"> <li></li> </ul>	<ul style="list-style-type: none"> <li>Perdida de cultura.</li> <li>A todos los grupos les afecta el no contar con cubrimiento de servicios de salud, ya que no se</li> </ul>	<ul style="list-style-type: none"> <li>Recuperar el festival de Colonias</li> <li>Instalar puntos de seguridad CAI de</li> </ul>	<ul style="list-style-type: none"> <li>Población que pertenece a las minorías como: casa de la cultura afrodescendiente,</li> </ul>

MESA SECTORIAL	SECTOR SOCIAL: ENFOQUE DE GÉNERO, DISCAPACIDAD, INDIGENAS, NEGRITUDES Y VICTIMAS)		PARTICIPANTES	32 PERSONAS	
¿ÁREA URBANA?	¿ÁREA RURAL?	OBSERVACIONES Y RECOMENDACIONES	PROBLEMÁTICA - RIESGO	PROYECCIONES	FORTALEZAS – POTENCIALIDAD
<p>población discapacitada.</p> <ul style="list-style-type: none"> <li>Se cuenta con la infraestructura deportiva suficiente, sin embargo, no se tienen instructores y orientación para hacer uso.</li> <li>Mantenimiento o actualización de equipamientos, se pueden encontrar deteriorados.</li> </ul>	<p>no para actividades mineras, minero energético o hidroeléctrico.</p>		<p>presenta una infraestructura amplia y se genera la saturación del hospital.</p>	<p>policía, en las diferentes UPZ y UPR, para lograr una atención inmediata.</p> <ul style="list-style-type: none"> <li>Reforzarse los valores familiares, para prevenir el consumo de sustancias psicoactivas.</li> <li>Habilitar los centros de salud en cada una de las UPR y UPZ.</li> <li>Generación de procesos productivos con estudios técnicos y complementarios, que permitan la sostenibilidad del negocio y su surgimiento.</li> <li>Amenaza y la infraestructura inmobiliaria se debe proyectar a interés social un 10% a población víctima con estudios previos, donde se de prelación a la</li> </ul>	<p>casa de la mujer, casa de la diversidad de género, cultura indígena, atención y desarrollo para el discapacitado y casa del adolescente.</p>

MESA SECTORIAL	SECTOR SOCIAL: ENFOQUE DE GÉNERO, DISCAPACIDAD, INDÍGENAS, NEGRITUDES Y VÍCTIMAS)		PARTICIPANTES	32 PERSONAS	
¿ÁREA URBANA?	¿ÁREA RURAL?	OBSERVACIONES Y RECOMENDACIONES	PROBLEMÁTICA - RIESGO	PROYECCIONES	FORTALEZAS – POTENCIALIDAD
				<p>vulnerabilidad de cada persona con análisis psicosocial.</p> <ul style="list-style-type: none"> <li>• Mayor número de universidades públicas y privadas, que permitan una mayor capacitación en temas relacionados al as áreas productivas de la región, no al sector hidrocarburos, debe darse prelación a la población víctima, negritudes, indígenas y diversidad de género.</li> <li>• Revalidación y calificación de puntajes de SISBEN, para población víctima.</li> <li>• Fortalecimiento de la riqueza cultural mediante jornadas académicas y culturales.</li> </ul>	

MESA SECTORIAL	SECTOR SOCIAL: ENFOQUE DE GÉNERO, DISCAPACIDAD, INDÍGENAS, NEGRITUDES Y VÍCTIMAS)		PARTICIPANTES	32 PERSONAS	
¿ÁREA URBANA?	¿ÁREA RURAL?	OBSERVACIONES Y RECOMENDACIONES	PROBLEMÁTICA - RIESGO	PROYECCIONES	FORTALEZAS – POTENCIALIDAD
<ul style="list-style-type: none"> <li>Falta de educación superior presencial, no hay universidades.</li> <li>Falta de oportunidades laborales para los sectores de minorías.</li> <li>Estigmatización a las minorías.</li> <li>Vivienda prioritaria para las personas con discapacidad.</li> <li>Vivienda prioritaria para sectores indígenas, afro, LGBTI, etc.</li> </ul>	<ul style="list-style-type: none"> <li>Mal servicio de salud.</li> <li>Regulación en los puntajes del Sisben</li> <li>Falta de estructura vial.</li> <li>No hay oportunidades de vivienda para los sectores.</li> <li>Tierras para comunidades indígenas.</li> <li>Terrenos productivos auto sostenibles.</li> <li>Crear corredores turísticos.</li> <li>Crear proyectos ecológicos.</li> </ul>	<ul style="list-style-type: none"> <li>Contaminación fuentes hídricas.</li> <li>Se espera que las necesidades que son prioritarias se lleguen a realizar a corto plazo para el beneficio de todos.</li> </ul>	<ul style="list-style-type: none"> <li></li> </ul>	<ul style="list-style-type: none"> <li>Protección del patrimonio cultural y material, para el sector indígena (cabildo indígena).</li> </ul>	<ul style="list-style-type: none"> <li></li> </ul>

*Registro Fotográfico - Mesa Sectorial 5 – Sector Social: Enfoque De Género, Discapacidad, Indígenas, Negritudes, Víctimas.*



- Anexo 23 Mesa Sector Social

***Mesa Sectorial 6 – Sector Educativo y Cultural***

Participantes: 17 personas

Fecha Socialización: 01 febrero 2019

MESA SECTORIAL	SECTOR EDUCATIVO Y CULTURAL		PARTICIPANTES	17 PERSONAS	
¿ÁREA URBANA?	¿ÁREA RURAL?	OBSERVACIONES Y RECOMENDACIONES	PROBLEMÁTICA - RIESGO	PROYECCIONES	FORTALEZAS – POTENCIALIDAD
<ul style="list-style-type: none"> <li>• Edificaciones de declaratoria patrimonial desde el PBOT.</li> <li>• Reubicación y mantenimiento de estructuras para destinos de espacios culturales y educativos.</li> <li>• Adquirir predios para proyectos y espacios culturales.</li> <li>• Casa de la cultura, museo, punto artesanal, de información.</li> <li>• Priorización de predio/lote de policía, para compra y realizar un complejo cultural y deportivo.</li> <li>• Espacio centro de discapacidad.</li> </ul>	<ul style="list-style-type: none"> <li>• Llevar y estimular espacios culturales en los centros poblados.</li> <li>• Salvaguardar yacimientos arqueológicos.</li> </ul>	<ul style="list-style-type: none"> <li>• Declarar como edificaciones de protección ambiental que hacen parte del inventario mueble patrimonial del municipio.</li> <li>• Beneficiando dichas estructuras con estímulos económicos para su conservación y restauración más no transformación de las edificaciones y compensación a la propiedad.</li> <li>• Proyección del museo municipal (antropológico y arqueológico).</li> <li>• Proyecto patrimonial y cultural en el cementerio.</li> <li>• Edificio de más de 5 pisos para centro educativo, técnico, tecnológico y profesional.</li> </ul>	<ul style="list-style-type: none"> <li>• Edificación en riesgo de colapsar – Manuel Antonio Blanco Romero.</li> <li>• Plaza de mercado – riesgo de transporte, sanidad.</li> <li>• Recuperación del punto turístico sobre la avenida 23- punto abandonado y destinado para la ocupación comercial.</li> <li>• Riesgo de edificación para los estudiantes.</li> <li>• Parque principal, falta de control de vendedores. Falta de zonas verdes, falta de control de espacio público, ausencia y falta de uso del kiosco turístico.</li> <li>• Recuperación del cementerio municipal.</li> <li>• Invasión en bocas y nacimientos del agua que abastece Acacías.</li> </ul>	<ul style="list-style-type: none"> <li>• Centro cultural en el centro poblado Dinamarca, adquirir y destinar el banco de tierras del municipio en Dinamarca, ½ hectáreas para dicho fin.</li> <li>• Proyectos de investigación con pobladores de Dinamarca y analizar su sincretismo cultural.</li> <li>• Georeferenciar hallazgos arqueológicos de las empresas petroleras.</li> <li>• Ubicar los caminos de herradura/coloniales en el municipio y caminos fundadores, protegerlos desde PBOT como patrimonio cultural, rescatar y</li> </ul>	<ul style="list-style-type: none"> <li>• Biblioteca municipal, por su ubicación sobre la avenida principal representa un riesgo para los usuarios, es necesario realizar un puente peatonal.</li> <li>• UNAD</li> <li>• Normal superior (museo y colección arqueológica)</li> <li>• Mega colegio El Carmen.</li> <li>• Antigua normal</li> <li>• Colper</li> <li>• Colegio Gabriela Mistral.</li> <li>• Dinamarca: centro poblado con población multicultural.</li> <li>• Colegio Agropecuario.</li> </ul>

MESA SECTORIAL	SECTOR EDUCATIVO Y CULTURAL		PARTICIPANTES	17 PERSONAS	
¿ÁREA URBANA?	¿ÁREA RURAL?	OBSERVACIONES Y RECOMENDACIONES	PROBLEMÁTICA - RIESGO	PROYECCIONES	FORTALEZAS – POTENCIALIDAD
<ul style="list-style-type: none"> <li>• Proyección de una plazoleta para encuentros culturales.</li> <li>• Pasar estudiantes del colegio La Gabriela Mistral a Mega Colegio, El Carmen y dicho edificio proyectarlo como casa de la cultura, la cual no cuenta el municipio en estos momentos.</li> <li>• Recuperación ambiental del río, zona de protección.</li> <li>• Atractivo turístico y punto de muestras artesanales y escultura.</li> <li>• Parque principal, cero ventas ambulantes,</li> </ul>				<ul style="list-style-type: none"> <li>restaurarlos, destinos turísticos.</li> <li>• Destinar más recursos para el colegio agropecuario y que es un colegio que ofrece educación ambiental y agropecuaria, siendo fundamental para el giro agropecuario del municipio.</li> <li>• Área de conservación ambiental.</li> <li>• Protección ambiental de altos del río Acaciitas.</li> <li>• Construcción de mirador turístico La Palma.</li> <li>• Cota de conservación desde 525.</li> <li>• Adquirir 3 Ha para el colegio agropecuario para uso del agro.</li> </ul>	

MESA SECTORIAL	SECTOR EDUCATIVO Y CULTURAL		PARTICIPANTES	17 PERSONAS	
¿ÁREA URBANA?	¿ÁREA RURAL?	OBSERVACIONES Y RECOMENDACIONES	PROBLEMÁTICA - RIESGO	PROYECCIONES	FORTALEZAS – POTENCIALIDAD
control de espacio público, recuperación ambiental.					
<ul style="list-style-type: none"> <li>La UNAD y la normal, los colegios, escuelas rurales y urbanas.</li> <li>Los paisajes y fuentes hídricas.</li> <li>La distribución que, muestra Acacías.</li> </ul>	<ul style="list-style-type: none"> <li>Apertura de las escuelas y legalización de predios.</li> <li>Construcción de una unidad educativa en la vereda el Diamante, que reciba los estudiantes de la cordillera con énfasis en turismo y agro.</li> </ul>	<ul style="list-style-type: none"> <li>Legalización de los predios de las instituciones educativas urbanas y rurales.</li> <li>Construcción de 3 instituciones educativas para el fortalecimiento de la jornada única.</li> <li>Construcción de una unidad educativa rural en la zona de la cordillera, para fortalecer el sector agropecuario y turístico.</li> </ul>	<ul style="list-style-type: none"> <li></li> </ul>	<ul style="list-style-type: none"> <li>Se adecue en todas las instituciones educativas, espacios para los auditorios.</li> <li>Colegio 20 de Julio y falta espacios de recreación para los estudiantes.</li> <li>Construcción de tres nuevas instituciones educativas amplias, con sus respectivos campos deportivos, culturales y académicos con expectativas turísticas y ecológicas.</li> <li>Construcción de una casa de la cultura o adecuación.</li> <li>Gestionar una universidad pública.</li> <li>Crear la infraestructura del SENA con sus ambientes de práctica.</li> <li>Crear parques temáticos.</li> </ul>	<ul style="list-style-type: none"> <li>Normal superior</li> <li>La no construcción de la cancha deportiva en la parte superior de la normal.</li> <li>No existe casa de la cultura, ya que el edificio que fue creado para tal fin, no cumple con las condiciones específicas para desarrollar actividades culturales y en especial con niños.</li> <li>Adecuar, reformar, mantener y darle la funcionalidad respectiva de la Villa Olímpica.</li> <li>Coliseo, mejorar la acústica y la infraestructura.</li> <li>Colper, legalización de los predios y la construcción nueva.</li> <li>Fortalecer la sede del Carmen que</li> </ul>

MESA SECTORIAL	SECTOR EDUCATIVO Y CULTURAL		PARTICIPANTES	17 PERSONAS	
¿ÁREA URBANA?	¿ÁREA RURAL?	OBSERVACIONES Y RECOMENDACIONES	PROBLEMÁTICA - RIESGO	PROYECCIONES	FORTALEZAS – POTENCIALIDAD
				<ul style="list-style-type: none"> <li>• Fortalecer las instituciones rurales, en construcción, adecuación, nombramiento de sus docentes y legalización de sus predios.</li> <li>• Existe la necesidad de la construcción de 3 instituciones educativas, para fortalecimiento de la jornada única.</li> <li>• Terminar la construcción de la normal de acuerdo al proyecto inicial.</li> <li>• Fortalecer las instituciones rurales en construcción, adecuación, nombramiento de docentes y legalización de los predios.</li> <li>• Construcción, adecuación y fortalecimiento de áreas recreacionales para todas las áreas de Acacías.</li> <li>• Construcción de parques temáticos.</li> </ul>	<p>hace parte de la institución educativa del Juan Humberto Baquero.</p> <ul style="list-style-type: none"> <li>• Proyectar vías de acceso, ciclorutas y andenes amplios para los colegios El Carmen y Normal Superior.</li> <li>• Colegio Nuestra señora del Carmen por su amplia trayectoria de 32 años ha realizado labores para cuidar la rivera del rio, haciendo labores ecológicas.</li> <li>• Colegio Niño Jesús, ubicación buena y facilidad de vías de acceso.</li> <li>• Colegio personitas se encuentra bien ubicado, tiene buenas vías de acceso y está rodeado de varios que requieren el servicio educativo.</li> </ul>

MESA SECTORIAL	SECTOR EDUCATIVO Y CULTURAL		PARTICIPANTES	17 PERSONAS	
¿ÁREA URBANA?	¿ÁREA RURAL?	OBSERVACIONES Y RECOMENDACIONES	PROBLEMÁTICA - RIESGO	PROYECCIONES	FORTALEZAS – POTENCIALIDAD
				<ul style="list-style-type: none"> <li>• Construcción de la casa de la cultura con museo y todas las dependencias</li> <li>• Construcción de universidad pública y presencial.</li> <li>• Construcción de corredores y senderos ecológicos entre instituciones.</li> <li>• Crear la catedra del reciclaje.</li> <li>• Construir casa de la cultura con su respectivo museo.</li> <li>• Construcción de unidad educativa en la vereda el Diamante, para recibir estudiantes de la cordillera con énfasis turismo y agropecuario.</li> <li>• Fortalecer el SENA con sus ambientes e infraestructura.</li> </ul>	

Registro Fotográfico - Mesa Sectorial 6 – Sector Educativo y Cultural



- Anexo 24 Mesa Sector Edu. y Cul

**Mesa Sectorial 7 – Sector Minero Energético**

Participantes: 18 personas

Fecha Socialización: 01 febrero 2019

MESA SECTORIAL		MINERO - ENERGETICA		PARTICIPANTES	18 PERSONAS	
¿ÁREA URBANA?	¿ÁREA RURAL?	OBSERVACIONES Y RECOMENDACIONES		PROBLEMÁTICA - RIESGO	PROYECCIONES	FORTALEZAS – POTENCIALIDAD
•	<ul style="list-style-type: none"> <li>Que se baje la cota 575 msnm a 525 para proteger la recarga hídrica y el casco urbano dejando prohibido la actividad en usos del suelo a minería, hidroeléctricas y represas y los demás usos del suelo en el PBOT (deben quedar establecidos en el PBOT siendo usos suelos de economía sostenible)</li> </ul>	•		<ul style="list-style-type: none"> <li>Invasión intervención de zonas de ronda y protección por la industria petrolera, minera y palmera.</li> <li>Problemas de salubridad x el desarrollo de la industria petrolera, minera, hidroeléctrica, torres eléctricas, torres repetidoras de comunicación sin el cumplimiento de la norma.</li> <li>Riesgos ocasionados a la atmosfera, los suelos y al agua subterránea por la exposición de todos los cortes de perforación y material removido.</li> <li>Cambio de uso del suelo fértil por suelos industriales.</li> <li>Industrialización de los ríos, convertidos en alcantarillados.</li> <li>Desaparición e intervención de toda el agua por la industria</li> </ul>	<ul style="list-style-type: none"> <li>Ser un municipio agro turístico</li> <li>paisajístico</li> <li>Convivir con los hidrocarburos para que no sigan invadiendo los suelos que aún no han sido impactados</li> <li>Esos suelos sin impactar deben ser para la agricultura, piscícola y cítricos</li> <li>Que se revisen los títulos mineros y las licencias ambientales para que no se modifiquen a favor de la industria y en detrimento del medio ambiente</li> <li>Necesitamos una universidad pública presencial</li> <li>La construcción, adecuación e implementación de</li> </ul>	<ul style="list-style-type: none"> <li>El desarrollo petrolero ayudo a apalancar la cobertura de gas en el sector rural.</li> <li>Mejoramiento y construcción de vías.</li> <li>Apoyo de proyectos productivos, aunque tienen falencias.</li> <li>Mejoramiento y mantenimiento de instituciones educativas.</li> <li>Impulso a empresas prestadoras de algunos servicios para Ecopetrol.</li> <li>Brinda oportunidades laborales, certificadas por la presidencia y la alcaldía.</li> <li>Apoyo financiero a la alcaldía para las prioridades del plan de desarrollo.</li> </ul>

MESA SECTORIAL	MINERO - ENERGETICA		PARTICIPANTES	18 PERSONAS	
¿ÁREA URBANA?	¿ÁREA RURAL?	OBSERVACIONES Y RECOMENDACIONES	PROBLEMÁTICA - RIESGO	PROYECCIONES	FORTALEZAS – POTENCIALIDAD
			<p>petrolera, minera y urbanizaciones ilegales.</p> <ul style="list-style-type: none"> <li>• Fallos institucionales en una buena planeación, ejecución, control y seguimiento en la ubicación del desarrollo general del Municipio, tanto en las zonas rurales como en la zona urbana.</li> <li>• El paradigma del desarrollo minero – energético no debe reemplazar las funciones propias del estado.</li> <li>• La descomposición social y la ruptura de lo autóctono, por la incidencia del desarrollo minero energético.</li> <li>• La expropiación de predios por parte de la actividad minero energética amparado en la ley 1274 de 2009.</li> <li>• Minería de arrastre ilegal.</li> <li>• Extracción de hidrocarburos de manera degradante.</li> <li>• Minería de metales a cielo abierto ilegal.</li> <li>• Contaminación y profundización del agua</li> </ul>	<p>la casa de la cultura con un centro de convenciones.</p> <ul style="list-style-type: none"> <li>• Necesitamos la construcción de la Terminal de Transporte.</li> <li>• La construcción del hospital</li> <li>• Construcción y adecuación de la malla vial rural y urbana.</li> </ul>	<ul style="list-style-type: none"> <li>• Que la industria minero energética respete el territorio a partir de la cota 525 msnm, para proteger la montaña que es fuente de recarga hídrica y protege el casco urbano.</li> <li>• Los suelos en la parte plana sean clasificados para la industria, para la agricultura, para las reservas de bosques y protección.</li> <li>• Que no se incremente el tendido de redes eléctricas y construcción de torres eléctricas.</li> </ul>

MESA SECTORIAL	MINERO - ENERGETICA		PARTICIPANTES	18 PERSONAS	
¿ÁREA URBANA?	¿ÁREA RURAL?	OBSERVACIONES Y RECOMENDACIONES	PROBLEMÁTICA - RIESGO	PROYECCIONES	FORTALEZAS – POTENCIALIDAD
			<p>que se da en las Teas petroleras y palmeras.</p> <ul style="list-style-type: none"> <li>• Contratación, tercerización laboral y de bienes y servicios.</li> <li>• Vertimientos de agua de producción residual por parte de Ecopetrol.</li> <li>• Vertimiento de servidos del municipio.</li> <li>• Contaminación de los suelos, el aire y el agua.</li> <li>• Pérdida de biodiversidad eco sistémica y que afecta la fauna y la flora.</li> <li>• Sobrepoblación por la presencia de población flotante, generando que colapse los servicios públicos, la educación, la vivienda y la disminución de oportunidades económicas para los Acacireños.</li> <li>• Clientelización y politización del desarrollo petrolero, en detrimento de toda la población.</li> <li>• Privatización de vías terciarias o de herradura que son mejoradas por Ecopetrol.</li> </ul>		

MESA SECTORIAL	MINERO - ENERGETICA		PARTICIPANTES	18 PERSONAS	
¿ÁREA URBANA?	¿ÁREA RURAL?	OBSERVACIONES Y RECOMENDACIONES	PROBLEMÁTICA - RIESGO	PROYECCIONES	FORTALEZAS – POTENCIALIDAD
<ul style="list-style-type: none"> <li>Proyecciones: potencial en material de empleo</li> </ul>	<ul style="list-style-type: none"> <li>Problemática de riesgo: cota 575 a 525 msnm.</li> <li>Vertimientos</li> <li>Trasvase entre ríos.</li> <li>Asentamientos en zona de ronda.</li> <li>Fortaleza: generación de empleos e infraestructura vial.</li> </ul>	<ul style="list-style-type: none"> <li>Proyecciones: aumento de la industria minero energético.</li> <li>Mayor inversión social</li> <li>Aumento de la población, aumento de inversión.</li> </ul>	<ul style="list-style-type: none"> <li></li> </ul>	<ul style="list-style-type: none"> <li></li> </ul>	<ul style="list-style-type: none"> <li>Potencializar los senderos</li> <li>Consolidar los corredores suburbanos entre las veredas Montelibano y Quebraditas.</li> <li>Fortalecer la agricultura en pequeña y mediana escala.</li> </ul>
<ul style="list-style-type: none"> <li></li> </ul>	<ul style="list-style-type: none"> <li></li> </ul>	<ul style="list-style-type: none"> <li></li> </ul>	<ul style="list-style-type: none"> <li>Cota 575 msnm afecta el sector agropecuario, minero energético, no cuenta con sustento técnico.</li> <li>Explotación minera que genera polvo.</li> <li>Explotación sobre el río Guayuriba.</li> <li>Definir nivel de estudios técnicos, área de protección ambiental que entorpecen el desarrollo de la región.</li> </ul>	<ul style="list-style-type: none"> <li>Desarrollo armónico de todos los actores del municipio.</li> </ul>	<ul style="list-style-type: none"> <li>Aprovechamiento del recurso hídrico para abastecimiento humano y energético.</li> <li>Seguimiento a la inversión de los proyectos minero energético.</li> <li>Fortalecimiento a la gobernabilidad del municipio.</li> </ul>
<ul style="list-style-type: none"> <li></li> </ul>	<ul style="list-style-type: none"> <li></li> </ul>	<ul style="list-style-type: none"> <li></li> </ul>	<ul style="list-style-type: none"> <li>Uso de suelo según sector rural.</li> <li>El sector hidrocarburos genera alta contaminación</li> </ul>	<ul style="list-style-type: none"> <li>Bajar la cota de 575 a 525 msnm, con el fin de evitar que, entre el sector minero –</li> </ul>	<ul style="list-style-type: none"> <li>Riqueza hídrica urbana y rural.</li> <li>Camino veredal conecta a veredas Acacireñas.</li> </ul>

MESA SECTORIAL	MINERO - ENERGETICA		PARTICIPANTES	18 PERSONAS	
¿ÁREA URBANA?	¿ÁREA RURAL?	OBSERVACIONES Y RECOMENDACIONES	PROBLEMÁTICA - RIESGO	PROYECCIONES	FORTALEZAS – POTENCIALIDAD
			<p>ambiental, tanto en el sector urbano, como rural.</p> <ul style="list-style-type: none"> <li>Alta explotación del sector minero de los ríos, producción de material de construcción, existe sobre explotación.</li> <li>Acueductos se ven afectados por conexiones ilegales de usuarios que viven en predios de invasión.</li> <li>No existe planta de energía alternativa, que procese energía limpia y renovable para el municipio.</li> </ul>	<p>energético, en búsqueda de protección.</p> <ul style="list-style-type: none"> <li>Aprovechamiento de la producción de petróleo que hoy se genera y se desperdicia, aprovecharlo para generar gas propano para la comunidad, en la actividad se cuenta con una proyección por parte de Ecopetrol para explotar y usar este gas en las calderas de Ecopetrol.</li> </ul>	<ul style="list-style-type: none"> <li>Sector minero está en río Guayuriba, en material de arrastre para producción.</li> <li>No existe un seguimiento a la licencia ambiental otorgada y los niveles de explotación son altos, debido a que explotan más de lo permitido.</li> <li>Generadores de energía: hídrica ríos y cascadas, solar, un porcentaje 75% tiene recepción solar y eólica, viento constante en las partes altas.</li> <li>Acacias cuenta con parte del páramo Sumapaz.</li> <li>Alta producción de hidrocarburos.</li> </ul>

Registro Fotográfico - Mesa Sectorial 7 – Sector Minero Energético



- Anexo 25 Mesa Sector Mine. Ener

### **Mesa Sectorial 8- Sector De La Construcción**

Participantes: 31 personas

Fecha Socialización: 01 febrero 2019

MESA SECTORIAL	SECTOR DE LA CONSTRUCCIÓN		PARTICIPANTES	32 PERSONAS	
¿ÁREA URBANA – SUELO DE EXPANSIÓN?	¿ÁREA RURAL – SUELO DE EXPANSIÓN?	OBSERVACIONES Y RECOMENDACIONES	PROBLEMÁTICA - RIESGO	PROYECCIONES	FORTALEZAS – POTENCIALIDAD
<ul style="list-style-type: none"> <li>La construcción de vivienda se expanda en altura hasta 12 pisos, desarrollando zonas comunes y verdes, con un diseño que no oculte el paisajismo.</li> </ul>	<ul style="list-style-type: none"> <li>La expansión del municipio debería desarrollarse hacia la salida de Villavicencio</li> </ul>	<ul style="list-style-type: none"> <li></li> </ul>	<ul style="list-style-type: none"> <li>En la urbanización Panorama calle 8ª con cra 31, pasa una escorrentía de aguas lluvias en el cual el plano urbanístico aparece como calle, pero es una calle ciega, la cual colinda con la zona verde de la urbanización Panorama 2, se propone que se permita canalizar o entubar para beneficios de la parte sanitaria de dicha urbanización y las aledañas.</li> </ul>	<ul style="list-style-type: none"> <li>Se ratifica que el Caño Cola de Pato no es zona de riesgo de inundación, por lo tanto, se debe proyectar los desarrollos urbanísticos, respetando los aislamientos de acuerdo a la normatividad.</li> <li>El cambio de cota de protección hacia la montaña de 575 a 525 msnm.</li> </ul>	<ul style="list-style-type: none"> <li>La conservación del Pie de Monte llanero permite tener buenos recursos hídricos.</li> </ul>
<ul style="list-style-type: none"> <li>Ampliación de la zona urbana, ya que el desarrollo urbanístico se ve limitado con el que actualmente está viabilizado.</li> <li>Disminuir la ronda de afectación ambiental, debido a que frena el desarrollo a la</li> </ul>	<ul style="list-style-type: none"> <li>Expansión zonas laterales en el barrio Villa Manuela, con el barrio asociación Portoles, existe viabilidad de aguas lluvias y negras.</li> <li>El barrio Arrayanes 2 se</li> </ul>	<ul style="list-style-type: none"> <li>Se espera que todas las inquietudes se cumplan a cabalidad.</li> <li>El gaseoducto se requiere hacer variante y traslado por el anillo vial.</li> <li>Este gaseoducto que pasa por el barrio Sta Ana cra</li> </ul>	<ul style="list-style-type: none"> <li>La zona de Colepato no es zona inundable y por lo tanto no se debe restringir la construcción.</li> </ul>	<ul style="list-style-type: none"> <li>En el barrio Villa Manuela se solicita el cambio de aguas lluvia y residuales, teniendo en cuenta las proyecciones de barrios laterales a Villa Manuela.</li> <li>Que los planes parciales no tengan como límite 10 hectáreas, se</li> </ul>	<ul style="list-style-type: none"> <li></li> </ul>

MESA SECTORIAL	SECTOR DE LA CONSTRUCCIÓN		PARTICIPANTES	32 PERSONAS	
¿ÁREA URBANA – SUELO DE EXPANSIÓN?	¿ÁREA RURAL – SUELO DE EXPANSIÓN?	OBSERVACIONES Y RECOMENDACIONES	PROBLEMÁTICA - RIESGO	PROYECCIONES	FORTALEZAS – POTENCIALIDAD
<p>margen de escorrentías de canales y caños, que se proponga embellecimiento por parte del interesado a cambio de permitir el desarrollo de lo que hoy está afectado.</p> <ul style="list-style-type: none"> <li>Se requiere revisión de los diseños que ejecuta la empresa Edesa, en los trabajos que ha hecho y adelanta en cambio de Alcantarillado de aguas lluvias y residuales.</li> <li>En estos diseños debe tener acceso la comunidad, alcaldía, ESPA, infraestructura y planeación.</li> <li>No hay compromiso de las autoridades locales en estos</li> </ul>	<p>puede ampliar, está localizado lateral al barrio Villa Monvela.</p> <ul style="list-style-type: none"> <li>Problemas actuales con el barrio Guaratara, Sta Ana Calle 27 - 28 cra 11- 14.</li> <li>En época de verano se genera malos olores que se salen por las rejillas.</li> <li>En época de invierno se salen las aguas negras por los pozos de inspección, se salen las aguas lluvias.</li> <li>La zona de cola de pato no es zona inundable.</li> <li>Traslado línea de Gosocaca diámetro 8 pulgadas, cruza el barrio Sta Ana cra 12, calle 27 – 29, área que tiene</li> </ul>	<p>12 calle 27 -29, se requiere retirar tubo #3" API5LX – 42 espesor STD.</p>		<p>solicita se reduzca a la mitad.</p> <ul style="list-style-type: none"> <li>Revisar la ronda de inundación de Cola de pato, porque en la práctica no se inunda.</li> <li>Reducir la ronda para caños urbanos, pero se obligue el embellecimiento del borde del caño y se permita la canalización.</li> <li>Se sugiere entregar apartamentos con servicios y así ayuda a las familias en su bienestar.</li> </ul>	

MESA SECTORIAL	SECTOR DE LA CONSTRUCCIÓN		PARTICIPANTES	32 PERSONAS	
¿ÁREA URBANA – SUELO DE EXPANSIÓN?	¿ÁREA RURAL – SUELO DE EXPANSIÓN?	OBSERVACIONES Y RECOMENDACIONES	PROBLEMÁTICA - RIESGO	PROYECCIONES	FORTALEZAS – POTENCIALIDAD
trabajos que adelanta EDESA.	viviendas a su alrededor.				
<ul style="list-style-type: none"> <li>La asociación de vivienda portales de Santa tiene aproximadamente 200 personas, para construir viviendas, este predio esta lateral al Barrio Villa Manuela, detrás de la Universidad UNAD.</li> <li>La asociación solidaria NIT 900487877 – 7, certificado de tradición y libertad, N° matricula 232 - 24675 con 2,6 Ha. Tiene viabilidad de servicios públicos para pegarse al alcantarillado Aguas Lluvias y Residuales al Barrio Villa Manuela.</li> </ul>	•	•	<ul style="list-style-type: none"> <li>Urbanización Casanare</li> <li>Agapito Orjuela – Los Poras</li> <li>Finca Vigoyas.</li> <li>Falta de construcción vía (2do orden) en mal estado</li> <li>Barrió la María.</li> <li>La esmeralda hay muchos lotes ilegales.</li> <li>Montebello muchos lotes ilegales</li> <li>El Centro muchos lotes ilegales.</li> </ul>	<ul style="list-style-type: none"> <li>Se requiere vía al Barranco como corredor suburbano.</li> <li>Se requiere vía Sardinata como corredor suburbano.</li> <li>Proyección anillo vial, expansión urbana.</li> <li>Implementar área parque recuperador y receptor de fauna silvestre, se debe conservar.</li> <li>Permitir construcciones amigables con el medio ambiental que permita el ecoturismo.</li> <li>Construir anillo vial Alto Acacitas, La Palma para fortalecer turismo.</li> </ul>	<ul style="list-style-type: none"> <li>Proyección anillo vial que permitirá la expansión del suelo sub urbano.</li> <li>Fortaleza turística, se requiere de infraestructura, ecoturismo, vías y construcción de parques.</li> </ul>
•	• Loteos sin cumplir normas,	•	• Incremento y desarrollo acelerado sin cumplimiento normativo,	• Manzanares amerita una vía que comunique con	• Existencia del páramo Sumapaz.

MESA SECTORIAL	SECTOR DE LA CONSTRUCCIÓN		PARTICIPANTES	32 PERSONAS	
¿ÁREA URBANA – SUELO DE EXPANSIÓN?	¿ÁREA RURAL – SUELO DE EXPANSIÓN?	OBSERVACIONES Y RECOMENDACIONES	PROBLEMÁTICA - RIESGO	PROYECCIONES	FORTALEZAS – POTENCIALIDAD
	<p>inviabilidad de servicios.</p> <ul style="list-style-type: none"> <li>Nivel de terreno imposible para sacar desagües</li> <li>Invasión de áreas de protección, sin licencia de construcción, infraestructura deficiente, deforestación y construcción.</li> </ul>		<p>por porcentaje común y pre indiviso.</p> <ul style="list-style-type: none"> <li>Diamante, la Cecilita vía resguardo, Loma de Tigre, Esmeralda, Montebello, Montelibano, Ranchogrande, Sardinata.</li> <li>Colonización y deforestación.</li> <li>Contaminación en ríos y caños.</li> <li>Falta autoridad de control para construcción.</li> <li>Mejorar vías de transporte.</li> <li>Generación de basuras sin control.</li> </ul>	<p>Acacias y Guayabetal.</p> <ul style="list-style-type: none"> <li>Generar estudios técnicos adecuados para implementar servicios públicos y vías de transporte.</li> <li>Reforestación y control.</li> <li>Vía alterna a Villavicencio.</li> <li>Que la cota geográfica se defina a 525 msnm en mira de proteger la industrialización petrolera</li> </ul>	<ul style="list-style-type: none"> <li>Implementar vivienda campesina en corredores suburbanos auto sostenible, huertas caseras.</li> </ul>

*Registro Fotográfico - Mesa Sectorial 7 – Sector Minero Energético*



- Anexo 26 Mesa Sector de la Construcción

**Mesa Sectorial 9 – Sector Servicios Públicos.**

Participantes: 21 personas

Fecha Socialización: 01 febrero 2019

MESA SECTORIAL		SECTOR SERVICIOS PÚBLICOS	PARTICIPANTES	21 PERSONAS	
¿ÁREA URBANA?	¿ÁREA RURAL?	OBSERVACIONES Y RECOMENDACIONES	PROBLEMÁTICA - RIESGO	PROYECCIONES	FORTALEZAS – POTENCIALIDAD
<ul style="list-style-type: none"> <li>Urbanizaciones irregulares sin servicios públicos.</li> <li>Invasión al lado del barrio la Unión y condominio campestre Flor Amarillo.</li> <li>Construcción en ronda de río sin posibilidad de servicios públicos.</li> <li>Aguas negras del complejo ganadero, vierte al caño Cola de Pato.</li> <li>Centro poblado Diamante sin saneamiento básico.</li> <li>Barrio las Vegas zona de alto riesgo,</li> </ul>	<ul style="list-style-type: none"> <li>Montelibano sector alto y bajo no tiene servicios de alcantarillado.</li> <li>Quebraditas no funcionan las redes de alcantarillado y acueducto.</li> <li>San José de las Palomas insuficiencia en el servicio de energía.</li> <li>Veredas de la parte alta sin servicio de acueducto.</li> </ul>	<ul style="list-style-type: none"> <li></li> </ul>	<ul style="list-style-type: none"> <li>Catastro de redes desactualizadas, tanto para acueducto, alcantarillado y energía eléctrica.</li> <li>Contaminación por aguas residuales.</li> <li>Problemas en continuidad suministro de agua.</li> <li>No se tiene la capacidad en el caudal para el suministro de agua.</li> <li>No existe apoyo desde la administración para incentivar la reforestación y los proyectos productivos.</li> <li>No existe cultura en los usuarios en temas de clasificación de residuos sólidos.</li> <li>Distancia entre la zona urbana y la zona rural que dificultan llevar el servicio de gas.</li> <li>Desvió por la expansión de las vías, lo cual afecta la red principal de gas.</li> </ul>	<ul style="list-style-type: none"> <li>Construcción de megaobra “Embalse en el río Manzanares”</li> <li>Actualización de catastro de redes de acueducto y alcantarillado, para la generación del Plan Maestro de Acueducto y Alcantarillado.</li> <li>Construcción de pequeña central hidroeléctrica.</li> <li>Construcción de PTAR.</li> <li>Control de caudal y desbordamiento del río Guayuriba a raíz de la construcción del embalse.</li> <li>Construcción de estrategias para fomentar la reforestación y la inclusión de los</li> </ul>	<ul style="list-style-type: none"> <li>Ubicación estratégica del río Manzanares, por estar dentro de zona de Páramo.</li> <li>Cobertura en servicio de gas hasta un 85% dentro del sector urbano.</li> <li>La proyección de la prestación del servicio de gas, está determinada a 20 años.</li> </ul>

MESA SECTORIAL	SECTOR SERVICIOS PÚBLICOS		PARTICIPANTES	21 PERSONAS	
¿ÁREA URBANA?	¿ÁREA RURAL?	OBSERVACIONES Y RECOMENDACIONES	PROBLEMÁTICA - RIESGO	PROYECCIONES	FORTALEZAS – POTENCIALIDAD
<p>rivera río Acaciitas.</p> <ul style="list-style-type: none"> <li>• Vertimientos de la colonia al caño Cola de pato</li> <li>• Vía Dinamarca caen los vertimientos de los otros caños.</li> <li>• Contaminación caño Cola de Pato.</li> </ul>			<ul style="list-style-type: none"> <li>• Asentamiento urbano en rondas hídricas y áreas protegidas.</li> <li>• Invasión al espacio público.</li> <li>• No existen rutas selectivas en recolección de residuos.</li> <li>• No hay control en el cumplimiento de la norma en cuanto al servicio de energía y alumbrado público.</li> <li>• No se respetan las distancias mínimas de seguridad.</li> <li>• El uso de suelo actual afecta el servicio de aseo, teniendo en cuenta el desplazamiento obligado de los recicladores hasta las afueras del perímetro urbano, afecta la eficiencia de la operación.</li> </ul>	<p>campesinos y personas discapacitadas.</p> <ul style="list-style-type: none"> <li>• Capacitación en clasificación y aprovechamiento de residuos sólidos.</li> <li>• Reubicación de la zona industrial, para el sector aseo (organizaciones y asociaciones de recicladores), teniendo en cuenta la seguridad en su transporte.</li> <li>• Reglamentar que dentro de todas las urbanizaciones se instale luz LED.</li> </ul>	

*Registro Fotográfico - Mesa Sectorial 9 – Sector Servicios Públicos.*



- Anexo 27 Mesa Sector Servicios Publi

**Líbano UPR 6**

Participantes: 32 personas

Fecha Socialización: 09 Marzo 2019

UPR	6	PARTICIPANTES	32 Personas	
DIMENSIÓN	POTENCIALIDADES	PROBLEMÁTICA	CAUSAS	SOLUCIONES
Dimensión Administrativa, Ambiental	<ul style="list-style-type: none"> <li>Vías de comunicación.</li> <li>La fauna</li> <li>La flora</li> <li>Existe la red eléctrica del Gavio por el territorio de las viviendas</li> <li>Zona iluminada constantemente</li> <li>Material para realizar vías</li> <li>Pasa la red principal del gas para Bogotá</li> <li>Suelo, agua y sol</li> <li>Zona rica en árboles y agua – cordillera</li> <li>Zona de protección</li> </ul>	<ul style="list-style-type: none"> <li>Vías abandonadas.</li> <li>Carreteables y caminos de herradura</li> <li>La falta de energía</li> <li>La falta de suministro de gas</li> <li>Vías: por esta razón la comunidad le es imposible transportar los productos</li> <li>Falta interconexión eléctrica para las viviendas de las fincas</li> <li>Falta proyectos municipales que sirvan para la generación de energía solar</li> <li>Falta de carreteras y caminos veredales y puentes en el paso de quebradas (6) puentes</li> <li>Falta interconexión del gas a las viviendas</li> <li>Uso de leña para cocinar</li> <li>Falta de ingresos y proyectos agropecuarios cacao, café, plátano, piscicultura, apicultura</li> <li>Limitante en la producción agropecuaria se nos reducen los terrenos y nos condicionan</li> </ul>	<ul style="list-style-type: none"> <li>Abandono de las administraciones</li> <li>El municipio no ha gestionado las redes eléctricas</li> <li>Que ninguna finca posee este beneficio (gas) que es básico de cada familia</li> <li>Falta de vías</li> <li>Negligencia del estado</li> <li>Incumplimiento de proyectos priorizados anteriormente sobre este tipo de energía alternativa</li> <li>Zonas de constantes remociones y deslizamientos</li> <li>Falta de iniciativa del municipio y empresas privadas</li> <li>Falta de fomento de proyectos productivos</li> </ul>	<ul style="list-style-type: none"> <li>Inversión por parte de la administración</li> <li>La comunidad exige que se respeten los límites entre las veredas (históricas) entre Líbano, Laberinto, y Pinos los cuales fueron modificados en el PBOT del 2011, sin consultar con las comunidades.</li> <li>Suministrar la energía sea convencional o alternativa</li> <li>Que el municipio realice todo lo pertinente a las instalaciones de este servicio básico.</li> <li>Que el municipio gestione con los entes territoriales ya sean Nacionales o Departamentales programas de asistencia técnica</li> <li>Tener en cuenta la formulación de créditos blandos</li> <li>Interconexión eléctrica para cada vivienda</li> <li>Instalar equipos de plantas de energía solar a cada vivienda</li> </ul>

UPR	6	PARTICIPANTES	32 Personas	
DIMENSIÓN	POTENCIALIDADES	PROBLEMÁTICA	CAUSAS	SOLUCIONES
		<ul style="list-style-type: none"> <li>No se puede producir ni generar economía. Nos cobran el impuesto predial por el total de Ha del predio, cuando se limita la producción</li> </ul>	<ul style="list-style-type: none"> <li>Realizar el PBOT desde escritorios y sin conocer el comportamiento de las veredas</li> <li>Lineamientos municipales que contiene el PBOT.</li> </ul>	<ul style="list-style-type: none"> <li>Trabajos en vías proyectadas a futuro (puentes – vías) con trabajos bien realizados con canales laterales para conducción del agua</li> <li>Interconectar el gas a las viviendas (66) usuarios.</li> <li>Impulso para la elaboración de estos proyectos y capacitación, ayuda en el mercado</li> <li>Generación de proyectos alternativos que permitan la convivencia acorde con el medio ambiente, proyectos agroecológicos y agro turísticos</li> <li>Que el municipio compre estos terrenos y asuma la protección</li> <li>Que se exonere del impuesto predial.</li> </ul>
Dimensión Territorial	<ul style="list-style-type: none"> <li>Tierras fértiles.</li> <li>Ganadería</li> <li>Piscicultura</li> <li>Avicultura</li> <li>Agricultura</li> </ul>	<ul style="list-style-type: none"> <li>Restricciones en los cultivos</li> <li>Restricciones en la ganadería</li> <li>Falta de energía, servicios como el gas</li> <li>Carreteras, falta de vías de acceso</li> <li>Infraestructura</li> <li>Cota 575</li> </ul>	<ul style="list-style-type: none"> <li>PBOT 2011</li> <li>PBOT 2011</li> <li>Abandono de la administración</li> </ul>	<ul style="list-style-type: none"> <li>Levantar restricciones</li> <li>Levantar restricciones</li> <li>Levantar cota, cota 575 a 2000 mts S.N.M</li> </ul>

*Registro Fotográfico - Libano – UPR 6*



- Anexo 28 Mesa de Participación Vda Libano

**Los Pinos UPR 6**

Participantes: 31 personas

Fecha Socialización: 09 Marzo 2019

UPR	6	PARTICIPANTES	32 Personas	
DIMENSIÓN	POTENCIALIDADES	PROBLEMÁTICA	CAUSAS	SOLUCIONES
Dimensión Administrativa, Ambiental	<ul style="list-style-type: none"> <li>Abundancia de aguas</li> <li>Conservación de bosques</li> <li>Fauna y flora</li> <li>Suelos fértiles para la producción de limón, café, habichuela, tomate, lulo, mora, platano, yuca, caña</li> <li>Cascadas (dos) cable para convertirlo en sitio turístico</li> <li>Pastos para la ganadería</li> <li>Suelos fértiles</li> <li>Clima</li> <li>Riqueza hídrica</li> </ul>	<ul style="list-style-type: none"> <li>Deslizamientos de tierra</li> <li>Vías de acceso en mal estado</li> <li>Falta de puente para pasar el río guayuriba (ganado y demás productos)</li> <li></li> </ul>	<ul style="list-style-type: none"> <li>Por el invierno y la dinamita en la construcción de la doble calzada</li> <li>Ola invernal</li> </ul>	<ul style="list-style-type: none"> <li>No hacer tala de árboles</li> <li>Rotar cultivos</li> </ul>
Dimensión Territorial	<ul style="list-style-type: none"> <li></li> </ul>	<ul style="list-style-type: none"> <li>Vías de acceso a la vereda</li> <li>Falta de aula escolar y materiales</li> <li>Mejoramiento y construcción de vivienda</li> <li>Falta de fluido eléctrico</li> <li>Acueducto veredal</li> <li>Falta de atención por parte del municipio a la vereda</li> </ul>	<ul style="list-style-type: none"> <li>Por la división territorial</li> <li>El derrumbe arrasó con el aula</li> <li>Falta de vías de penetración a demás por el abandono del</li> </ul>	<ul style="list-style-type: none"> <li>Gestionar recursos a las entidades pertinentes</li> <li>Construcción de puentes arreglo de vivienda</li> <li>Mejoramiento de la escuela</li> <li>Instalación de la energía eléctrica</li> </ul>

UPR	6	PARTICIPANTES	32 Personas	
DIMENSIÓN	POTENCIALIDADES	PROBLEMÁTICA	CAUSAS	SOLUCIONES
		<ul style="list-style-type: none"> <li>Falta de viviendas dignas</li> <li>Falta de mejoramiento de la escuela</li> <li>Falta de energía eléctrica</li> <li>Falta de campo deportivo</li> </ul>	<p>municipio a la comunidad</p> <ul style="list-style-type: none"> <li>Mal instalada la red</li> <li>Falta de recursos para el diseño y construcción del acueducto</li> <li>Por la distancia de la vereda al municipio</li> <li></li> </ul>	<ul style="list-style-type: none"> <li>Apoyo con proyecto productivo</li> <li>Mejorar las vías de acceso</li> </ul>
Dimensión Económica	<ul style="list-style-type: none"> <li>Producción de panela</li> <li>Avicultura</li> <li>ganadería</li> </ul>	<ul style="list-style-type: none"> <li>Falta del puente principal para la entrada a la vereda, al igual que el cable sobre las quebradas más caudalosas</li> <li>Difícil acceso para sacar los productos</li> </ul>	<ul style="list-style-type: none"> <li>Deterioro del puente que había y derrumbe</li> <li>Corrupción</li> <li>El mejoramiento de caminos</li> <li>Abandono</li> <li>Ola invernal</li> <li>Deslizamientos</li> </ul>	<ul style="list-style-type: none"> <li>Recursos nacionales, departamentales y municipales</li> <li>Unión para el convenio de los dos departamentos Cundinamarca y Meta.</li> <li>Construcción de puentes y arreglo de vía</li> <li>Que el gobierno solucione vías de acceso y construcción de puentes para los habitantes</li> <li>Ayudas de incentivación para proyectos, para mejoramientos de cultivos, asistencia técnica.</li> </ul>
Dimensión Social	<ul style="list-style-type: none"> <li>La comunidad</li> <li>Orden público sano</li> <li>Educación</li> <li>Salud</li> </ul>	<ul style="list-style-type: none"> <li>Atención médica, brigadas de salud no se realizan</li> <li>Falta de orientación agropecuaria</li> <li>Falta de capacitaciones a la comunidad</li> </ul>	<ul style="list-style-type: none"> <li>Abandono por parte de la administración municipal</li> <li>Las vías, abandono al derecho de la</li> </ul>	<ul style="list-style-type: none"> <li>Atención de las necesidades de la comunidad por parte de la administración municipal y departamental</li> <li>Capacitación a la comunidad para elaboración de proyectos</li> </ul>

UPR	6	PARTICIPANTES	32 Personas	
DIMENSIÓN	POTENCIALIDADES	PROBLEMÁTICA	CAUSAS	SOLUCIONES
		<ul style="list-style-type: none"> <li>Falta de una institución digna para los niños y jóvenes</li> <li>Falta de centro de salud o convenios con departamentos</li> </ul>	<p>educación (mejoramiento de la institución) inseguridad en la estructura de los colegios</p> <ul style="list-style-type: none"> <li>Personas delicadas de salud</li> <li>Ubicación del sitio</li> <li>Difícil acceso</li> </ul>	<ul style="list-style-type: none"> <li>Orientación y capacitación con ingenieros agrónomos</li> <li>Capacitación para el aprovechamiento del suelo</li> <li>Mejoramiento de la institución</li> <li>Derecho a la educación básica y superior capacitaciones para la comunidad</li> <li>Convenios vías de acceso seguros</li> <li>Atención a los centros de salud cercanos</li> </ul>

*Registro Fotográfico – Los Pinos – UPR 6*



- Anexo 29 Mesa de Participación Vda Los Pinos

**Portachuelo UPR 6**

Participantes: 14 personas

Fecha Socialización: 09 Marzo 2019

UPR	6	PARTICIPANTES	14 Personas	
DIMENSIÓN	POTENCIALIDADES	PROBLEMÁTICA	CAUSAS	SOLUCIONES
Dimensión Administrativa, Territorial	<ul style="list-style-type: none"> <li>Ubicación geográfica por el clima que existe y cercanía a la vía Nacional</li> <li>Tierra fértil para cultivar y ganadería</li> <li>Escuela</li> <li>Campo deportivo</li> <li>vías</li> </ul>	<ul style="list-style-type: none"> <li>No hay conectividad con el municipio de Acacías</li> <li>Mal estado de la vía para conectar con el municipio de Guayabetal</li> <li>No se ve inversión pública en la vereda</li> <li>Alto puntaje del Sisben</li> <li>No hay acueducto</li> <li>Falta de oportunidades de empleo</li> <li>Posteria, madera eléctrica en mal estado</li> <li>Mantenimiento de la escuela</li> <li>El campo deportivo no tiene cubierta ni encerramiento</li> <li>En regular estado</li> </ul>	<ul style="list-style-type: none"> <li>No hay vía</li> <li>Falta de mantenimiento y drenaje en la vía</li> <li>Pérdida de confianza en entidades publicas</li> <li>No afilian a salud</li> <li>Falta de gestión</li> <li>Prohibición actividad agropecuaria</li> <li>Riesgo de accidentes</li> <li>Cubierta de escuela y acueducto</li> <li>Por falta de maestros y recursos</li> <li>Abandono de las administraciones</li> </ul>	<ul style="list-style-type: none"> <li>Abrir la vía y hacer el puente sobre el rio manzanares</li> <li>Que la administración municipal preste atención y hagan mantenimiento, cunetas, puentes alcantarillados</li> <li>Mayor compromiso</li> <li>Practicar la nueva encuesta y tener en cuenta la vulnerabilidad del territorio</li> <li>Gestionar</li> <li>Habilitar zonas para la parte agrícola</li> <li>Cambio posteria metálica</li> <li>Incentivos Cormacarena</li> <li>Que siga habiendo profesor y de la comunidad estar más pendiente de la escuela</li> <li>Falta más integración de la comunidad y de la institución educativa</li> <li>Que las administraciones nos tengan más en cuenta</li> </ul>

UPR	6	PARTICIPANTES	14 Personas	
DIMENSIÓN	POTENCIALIDADES	PROBLEMÁTICA	CAUSAS	SOLUCIONES
Dimensión Ambiental y del Riesgo	<ul style="list-style-type: none"> <li>Agricultura</li> </ul>	<ul style="list-style-type: none"> <li>Deslizamientos</li> <li>Tiempo invernal</li> <li>Tala de árboles y descuido de caños</li> <li>Una parte el desplazamiento y las pocas fuentes de ingreso</li> </ul>	<ul style="list-style-type: none"> <li>El cambio del clima cosas ambientales</li> <li>La violencia</li> </ul>	<ul style="list-style-type: none"> <li>Cuidar las fuentes hídricas</li> <li>Nos gustaría contar con la ayuda de las administraciones para que todo volviera ser como antes</li> </ul>
Dimensión Económica	<ul style="list-style-type: none"> <li>Empleo en la granja pollo olímpico</li> </ul>	<ul style="list-style-type: none"> <li>Advertencia para un futuro</li> </ul>	<ul style="list-style-type: none"> <li>Se labora en la granja al no haber otro ingreso</li> </ul>	<ul style="list-style-type: none"> <li></li> </ul>
Dimensión Social	<ul style="list-style-type: none"> <li>Salud</li> <li>Cultura</li> <li>Trasporte publico</li> <li>Educación</li> </ul>	<ul style="list-style-type: none"> <li>la distancia que tenemos de la vereda del municipio</li> <li>integraciones varias</li> <li>cada quien tiene su medio de trasporte</li> <li>contamos con el servicio por medio de Guayabetal</li> <li>regular la escuela se encuentra en mal estado</li> </ul>	<ul style="list-style-type: none"> <li>no tenemos vías ni recursos para desplazarnos al municipio</li> <li>falta de más unión entre la vereda</li> <li>no hay coordinación</li> <li>por qué el acceso a Acacias nos queda muy difícil</li> <li>mas colaboración tanto en la comunidad como en las administraciones</li> </ul>	<ul style="list-style-type: none"> <li>tener un convenio entre los municipios y tener una mejor solución de trasporte</li> <li>integrarnos más frecuentemente y más unión de la vereda</li> <li>no hay población suficiente para un medio de trasporte</li> <li>que contáramos con brigadas de salud más continuas</li> <li>que fuéramos mas unidos</li> </ul>

*Registro Fotográfico – Portachuelo – UPR 6*



- Anexo 30 Mesa de Participación Vda Portachuelo

**Manzanares UPR 6**

Participantes: 32 personas

Fecha Socialización: 09 Marzo 2019

UPR	3	MONTELÍBANO	PARTICIPANTES	32 Personas
DIMENSIÓN	POTENCIALIDADES	PROBLEMÁTICA	CAUSAS	SOLUCIONES
Dimensión Administrativa y territorial	<ul style="list-style-type: none"> <li>• Que manzanares es una vereda cerca de Acacías y Guayabetal y su vía nacional</li> <li>• Se cuenta con áreas extensivas para dividir en tierra para agricultura, ganadería y reservas ecológicas</li> <li>• Contamos con infraestructuras</li> <li>• Que la comunidad es atenta a realizar gestiones</li> <li>• Buenos terrenos para agricultura y ganadería</li> <li>• Existe mano de obra</li> <li>• Disponibilidad para hacer vía de comunicación</li> </ul>	<ul style="list-style-type: none"> <li>• Falta de vías terciarias que nos comuniquen.</li> <li>• Falta de atención en salud y comunicación vial</li> <li>• La prohibición de los diferentes usos de las tierras por la declaratoria de zonas de reservas</li> <li>• Infraestructura en mal estado y falta de funcionamiento</li> <li>• La lejanía para hacer las respectivas gestiones</li> <li>• Falta de apoyo del gobierno</li> <li>• Falta de apoyo al campesino</li> <li>• Falta de adecuación de la vía para un buen funcionamiento</li> <li>•</li> </ul>	<ul style="list-style-type: none"> <li>• Abandono del gobierno y apoyo a las comunidades campesinas</li> <li>• Abandono del municipio</li> <li>• Falta de planeación con la comunidad</li> <li>• Abandono de la administración municipal</li> <li>• Falta de vía de acceso</li> <li>• Abandono de la administración</li> <li>• Abandono</li> </ul>	<ul style="list-style-type: none"> <li>• Adecuación a una vía terciaria de Guayabetal a Manzanares y conexión con Acacías</li> <li>• Que hagan más brigadas de salud y la conexión a Acacías</li> <li>• Que la administración haga acompañamiento</li> <li>• Construir vía que nos comunique más cerca al casco urbano de Acacías</li> <li>• Intervención del municipio para la ejecución de la vía terciaria entre Guayabetal y Acacías</li> <li>• Apertura vía manzanares – Acacías</li> <li>• Mantenimiento vía Guayabetal – Acacías</li> <li>• Reconstrucción de placa huellas</li> <li>• Pavimentación o arreglo vías de caserío</li> <li>• Urbanización del caserío (alcantarillas, andenes, servidumbres y pavimentación)</li> <li>• Arreglo de zonas recreativas</li> <li>• Necesitamos la iglesia</li> </ul>

UPR	3	MONTELÍBANO	PARTICIPANTES	32 Personas
DIMENSIÓN	POTENCIALIDADES	PROBLEMÁTICA	CAUSAS	SOLUCIONES
				<ul style="list-style-type: none"> <li>• Apertura o visita periódica de la inspección de la policía</li> <li>• Apertura del puesto de salud</li> <li>• Visita regular del bienestar familiar para acompañamiento a familias</li> <li>• Inscripción del Sisben (acuerdos para atención en Guayabetal)</li> </ul>
Dimensión económica	<ul style="list-style-type: none"> <li>• Ganadería</li> <li>• Agricultura</li> <li>• Piscicultura</li> <li>• Avicultura</li> <li>• Porcicultura</li> <li>• Riqueza hídrica</li> <li>• Turismo</li> </ul>	<ul style="list-style-type: none"> <li>• Vías en mal estado</li> <li>• Falta de apoyo institucional a la comunidad</li> <li>• Conectar a Manzanares con el municipio de Acacías</li> <li>• Servicios públicos inexistentes y deficientes (energía, alcantarillado, gas, salud, educación)</li> <li>• Alta integración y acuerdo de la comunidad</li> </ul>	<ul style="list-style-type: none"> <li>• Orden publico</li> <li>• Abandono dl gobierno (nacional, departamental y municipal)</li> <li>• Legalización de predios</li> <li>• Mayor integración de la comunidad</li> </ul>	<ul style="list-style-type: none"> <li>• Instalacion de un centro de salud</li> <li>• Inspección de policía</li> <li>• Fortalecer la escuela</li> <li>• Mantenimiento vial</li> <li>• Construcción de la vía manzanares Acacías</li> <li>• Titulación de predios</li> <li>• Mayor promoción de Manzanares</li> <li>• Capacitación a la comunidad</li> <li>• Proyectos productivos acordes a la zona con asesoría para llevarlos a término adecuado</li> <li>• Comercializadora de productos de la zona</li> <li>• Generación de fuentes de empleo</li> </ul>
Dimensión ambiental y gestión del riesgo.	<ul style="list-style-type: none"> <li>• Fuentes hídricas</li> <li>• Agua potable</li> <li>• Variación climática</li> <li>• Terrenos para producción</li> </ul>	<ul style="list-style-type: none"> <li>• Deslizamientos y derrumbes en masa que cierran la vía (Guacamaya, Aguadepanela el Engaño, playón, Guayabala)</li> <li>• Estructura puente del engaño en mal estado</li> </ul>	<ul style="list-style-type: none"> <li>• Constantes lluvias</li> <li>• Falta de mantenimiento</li> <li>• Olvido de las administraciones</li> <li>• Posibilidades económicas</li> </ul>	<ul style="list-style-type: none"> <li>• Puentes rio Manzanares guacamaya</li> <li>• Mejoramiento infraestructura puente</li> <li>• Elaboración de acueducto y alcantarillado</li> </ul>

UPR	3	MONTELÍBANO	PARTICIPANTES	32 Personas
DIMENSIÓN	POTENCIALIDADES	PROBLEMÁTICA	CAUSAS	SOLUCIONES
	<ul style="list-style-type: none"> <li>• Flora y fauna aprovechamiento para el turismo</li> <li>• La vereda Venecia y Manzanares viven de la ganadería</li> <li>• Siembra de café, guanábana anón cacao</li> <li>• Tierra produce</li> <li>• Prohibición de la sísmica</li> </ul>	<ul style="list-style-type: none"> <li>• No tenemos acueducto y alcantarillado</li> <li>• Restricción para producción agrícola</li> <li>• Aguas residuales sin tratamiento adecuado</li> <li>• La vía</li> <li>• La legalización de todos los predios de la vereda Manzanares</li> <li>• Problemas de convivencia</li> <li>• Falta de espacios deportivos culturales y de recreación</li> <li>• Funcionamiento de la escuela</li> <li>• Educación y salud</li> <li>• Terminación de empalme de vía Manzanares Acacias</li> <li>• Funcionamiento del centro de salud</li> <li>• Apertura de la iglesia</li> <li>• Mantenimiento de camino veredal</li> <li>• Mejoramiento de vivienda</li> <li>• Legalización de servicios públicos</li> <li>• Acompañamiento de la policía</li> <li>• Deslizamientos de la vía manzanares Guayabetal</li> <li>• Riesgo derrumbe Guacamaya</li> <li>• Riesgo de derrumbe en invierno</li> </ul>	<ul style="list-style-type: none"> <li>• No hay proyectos adecuados</li> <li>• Falta inversión municipal</li> <li>• Falta acueducto y alcantarillado</li> <li>• Mal estado del terreno</li> <li>• Asentamiento humano</li> <li>• Intolerancia</li> <li>• Abundante población</li> <li>• Abandono de la escuela</li> <li>• Llueve mucho</li> <li>• Un puente</li> <li>• Causas económicas</li> <li>• No hay ayudas del gobierno</li> <li>• Deliberar el territorio</li> </ul>	<ul style="list-style-type: none"> <li>• Delimitar el territorio para la producción</li> <li>• Mantenimiento</li> <li>• Represa</li> <li>• Mantenimiento y apertura de vía Manzanares – Vista Hermosa</li> <li>• Legalizar predios</li> <li>• Construir un parque y polideportivo</li> <li>• Asignar profesor y mantenimiento de ella</li> <li>• Brigadas de salud</li> </ul>

*Registro Fotográfico – Manzanares – UPR 6*



- Anexo 31 Mesa de Participación Vda Manzanares

**Escuela la Esmeralda UPR 1**

Participantes: 88 personas

Fecha Socialización: 09 Marzo 2019

UPR	1	MONTELÍBANO	PARTICIPANTES	88 Personas
DIMENSIÓN	POTENCIALIDADES	PROBLEMÁTICA	CAUSAS	SOLUCIONES
Dimensión Administrativa y territorial	<ul style="list-style-type: none"> <li>• Delimitación vereda la esmeralda con la vereda el centro</li> <li>• Jurisdicción municipal</li> <li>• Corredor ecológico</li> </ul>	<ul style="list-style-type: none"> <li>• Límites por el camellón los Agudelo finca santa Cecilia, le pertenece a la esmeralda</li> <li>• Falta de juzgados administrativos y del circuito</li> <li>• No hay unidad de criterio en la arborización</li> <li>• Transito no hay criterio para la velocidad</li> <li>• Deficiente servicio eléctrico los bajones de luz dañan los electrodomésticos y el costo es altísimo.</li> <li>• Exceso pago de impuesto predial</li> <li>• Cualquier proyecto debe ser socializado con los dueños de los proyectos</li> <li>• Límites de la vereda el centro</li> </ul>	<ul style="list-style-type: none"> <li>• Planeación hizo un trabajo digital sin hacer el recorrido con la comunidad por tal motivo el instituto. Agustín Codazzi en los títulos, escrituras, necesita que se realice la corrección</li> </ul>	<ul style="list-style-type: none"> <li>• Hacer la revisión y corregir dejando las veredas con los límites originales para no tener problemas con la titularidad.</li> <li>• Creación de juzgados de circuito y administrativos para no tener que ir a Villavicencio, creación de más inspecciones de policía</li> <li>• Que hay necesidad de arborización en la vereda la esmeralda determinando los árboles nativos.</li> <li>• Transito debe regular la velocidad a 50km por el corredor de chichimene</li> <li>• Que solo se permita maquinaria de un solo eje</li> <li>• Cambio de redes y transformadores</li> <li>• Inmediatamente la administración debe realizar la notificación a los dueños de los predios para socializar y aprobar los proyectos.</li> <li>• Solicitar al instituto Agustín Codazzi una revisión del predio por medio de un</li> </ul>

UPR	1	MONTELÍBANO	PARTICIPANTES	88 Personas
DIMENSIÓN	POTENCIALIDADES	PROBLEMÁTICA	CAUSAS	SOLUCIONES
				<p>acuerdo que emana del señor alcalde.</p> <ul style="list-style-type: none"> <li>• Delimitación para nuestra vereda de acuerdo a Agustín Codazzi.</li> <li>• Construcción adecuación e instrumentación de la escuela para los niños</li> <li>• Construcción adecuación e instrumentación del puesto de salud</li> <li>• Cobertura y ampliación de los servicios básicos (gas, agua, alcantarillado, luz)</li> <li>• Reductor y señalización para los cruces de entrada para las veredas en las vías nacionales</li> <li>• Apertura y conectividad terciarias para la vereda el centro</li> <li>• Creación e implementación de un centro de estudio y seguimiento a las distintas enfermedades y patologías de salubridad publica</li> <li>• Que el transporte urbano se extienda hacia las zonas rurales</li> <li>• Que el municipio adecue, construya e implemente centro de atención para personas disfuncionales.</li> <li>• Terminal de transporte</li> </ul>

UPR	1	MONTELÍBANO	PARTICIPANTES	88 Personas
DIMENSIÓN	POTENCIALIDADES	PROBLEMÁTICA	CAUSAS	SOLUCIONES
				<ul style="list-style-type: none"> <li>• Adecuar áreas turísticas y recreativas para las veredas y la administración municipal</li> <li>• Hospital de tercer nivel</li> </ul>
Dimensión económica	<ul style="list-style-type: none"> <li>•</li> </ul>	<ul style="list-style-type: none"> <li>• Vías, legalización, mantenimiento de camellones</li> <li>• Ruta publica no hay</li> <li>• Puesto de salud</li> <li>• A raíz de la actividad minero energética sin control</li> <li>• Deficiente transporte municipal e interdepartamental</li> <li>• La infraestructura de la escuela esta subutilizada</li> </ul>	<ul style="list-style-type: none"> <li>• Falta de unión, compromiso de la administración</li> <li>• A las empresas no les interesa</li> </ul>	<ul style="list-style-type: none"> <li>• Que la alcaldía reciba la servidumbre de camellones por medio de la parte legal para pavimentación, alumbrado y mantenimiento</li> <li>• La alcaldía debe terminar la ruta del centro a la esmeralda</li> <li>• En la escuela había un puesto de salud hace más de 25 años, lo queremos retornar</li> <li>• Se cree una institución que le haga seguimiento a enfermedades y patologías generadas por las diferentes industrias</li> <li>• Construcción de un hospital de tercer nivel</li> <li>• Construir el terminal</li> <li>• A infraestructura de la escuela para hacer convenios con la UNAD, Unillanos, SENA entre otras para brindarle a los residentes la facilidad de educación superior</li> <li>• Transformar la escuela en un campus universitario rural fortaleciendo un internado.</li> <li>• Frigorífico</li> </ul>

UPR	1	MONTELÍBANO	PARTICIPANTES	88 Personas
DIMENSIÓN	POTENCIALIDADES	PROBLEMÁTICA	CAUSAS	SOLUCIONES
				<ul style="list-style-type: none"> <li>Que con Ecopetrol se hagan proyectos productivos para nuestras comunidades</li> </ul>
Dimensión social	<ul style="list-style-type: none"> <li>Elevado impuesto predial y de servicios públicos</li> <li>Desplazamiento y pérdida de derechos que tenemos como comunidad para ejercer y realizar actividades recreativas, culturales y comunales en la escuela de san Nicolás</li> </ul>	<ul style="list-style-type: none"> <li>Falta seguridad por los entes "fuerzas militares"</li> <li></li> </ul>	<ul style="list-style-type: none"> <li></li> </ul>	<ul style="list-style-type: none"> <li>CAI en el municipio por barrio y veredas</li> <li>Proyectos y capacitaciones en donde las madres y jóvenes puedan capacitar para mejorar su nivel educativo</li> </ul>
Dimensión cultura	<ul style="list-style-type: none"> <li></li> </ul>	<ul style="list-style-type: none"> <li></li> </ul>	<ul style="list-style-type: none"> <li></li> </ul>	<ul style="list-style-type: none"> <li>Que el municipio construya, adecue e implemente la casa de la cultura y un parque temático.</li> <li>Desarrollar plataforma turística en todas las áreas donde se desarrolle todas etapas del proceso productiva de Ecopetrol</li> </ul>
Dimensión ambiental y gestión del riesgo.	<ul style="list-style-type: none"> <li>Vereda que es agroecológica, turística produciendo unidades de paisaje, ganadería, piscícola</li> </ul>	<ul style="list-style-type: none"> <li>Se debe proteger las fuentes de agua (caño moja colas, caño la unión, caño lejía, caño paneles) humedales (santa Cecilia, la bohemia, libanito, la margarita, san pachito, Santander, versalles, cencerros)</li> <li>Reiteramos la necesidad de construcción del acueducto y</li> </ul>	<ul style="list-style-type: none"> <li>La actividad petrolera</li> <li>La tala indiscriminada de arboles</li> <li>El permiso indiscriminado para construir sin servicios básicos</li> </ul>	<ul style="list-style-type: none"> <li>Que el municipio clasifique el PBOT el uso de los suelos agro turísticos, ganaderos, corredores ecológicos</li> <li>Que se suspenda la actividad petrolera garantizando la cobertura</li> </ul>

UPR	1	MONTELÍBANO	PARTICIPANTES	88 Personas
DIMENSIÓN	POTENCIALIDADES	PROBLEMÁTICA	CAUSAS	SOLUCIONES
		<p>alcantarillado para esta vereda</p> <ul style="list-style-type: none"> <li>• Ganabor empresa que tiene contaminación por daño ambiental</li> <li>• Contaminación hídrica por aguas residuales, marraneras, galpones</li> <li>• Contaminación por aguas acidas producto de la aspersión de la industria petrolera sobre el territorio de las fuentes hídricas donde se abastecen los acueductos</li> <li>• No poseemos el sistema de alcantarillado</li> <li>• Falta de la ampliación del sistema de acueducto de la planta de tratamiento del conjunto bariwa</li> <li>• Malos olores que se generan cuando funciona la planta</li> <li>• Contaminación ambiental y auditiva por el tráfico vehicular de carga pesada y liviana por la industria petrolera</li> </ul>	<ul style="list-style-type: none"> <li>• Permiso de Cormacarena y el ANLA</li> <li>• Daño ambiental</li> <li>• Salubridad</li> <li>• Industrialización de territorio</li> </ul>	<p>de agua y saneamiento básico</p> <ul style="list-style-type: none"> <li>• Que respete la UAF</li> <li>• Que se respete la cota 575 para bajar a 525 de la montaña para que ningún proyecto petrolero, industrial, hidroeléctrica, minera empresas y cualquier tipo de proyectos que perjudique.</li> <li>• No aceptamos el tipo de industria que genere contaminación al aire, suelo como la empresa serví ambiental</li> <li>• Que se utilice el dinero que se tiene destinado para el acueducto veredal en un proyecto real que llegue a feliz término mientras se llegue este proyecto, se suspenderá la actividad petrolera</li> <li>• Clasificación de suelos – zonificación (suelos agrícolas, ganadería, turismo, senderos ecológicos)</li> <li>• Que el malecón turístico no sea construido en la zona rosa porque afecta el turismo y el entorno</li> </ul>

UPR	1	MONTELÍBANO	PARTICIPANTES	88 Personas
DIMENSIÓN	POTENCIALIDADES	PROBLEMÁTICA	CAUSAS	SOLUCIONES
				<p>residencial y el entorno paisajista y natural</p> <ul style="list-style-type: none"> <li>• Planta de tratamiento de aguas residuales</li> <li>• Respetar reservas naturales</li> <li>• Que nuestra vereda sea productiva para suelo agrícola, ganadería, piscicultura, turismo, sendero ecológico, avistamiento</li> <li>• Que la cota 575 sea bajada a la 525</li> <li>• El paisajismo fortalecer los corredores ecológicos</li> <li>• Que Ecopetrol suspenda la quema de gas a cielo abierto y se reutilice en la misma industria</li> <li>• Prohibir el depósito y almacenamiento de residuos sólidos y peligrosos en el área directa de Ecopetrol</li> <li>• Que el ANLA y Cormacarena no sigan otorgando captaciones de agua y vertimientos de aguas a las fuentes hídricas</li> <li>• Proyecto para solucionar los vertimientos de aguas</li> </ul>

UPR	1	MONTELÍBANO	PARTICIPANTES	88 Personas
DIMENSIÓN	POTENCIALIDADES	PROBLEMÁTICA	CAUSAS	SOLUCIONES
				<p>residuales mediante una PETAR</p> <ul style="list-style-type: none"> <li>• Solución definitiva para acabar con la estigmatización de las comunidades que reclaman sus derechos laborales, bienes, servicios y ambientales</li> </ul>

*Registro Fotográfico – Escuela la Esmeralda– UPR 1*



- Anexo 32 Mesa de Participación Escuela la Esmeralda

**Colegio Agropecuario UPR 4**

Participantes: 47 personas

Fecha Socialización: 09 Marzo 2019

UPR	4	MONTELÍBANO	PARTICIPANTES	47 Personas
DIMENSIÓN	POTENCIALIDADES	PROBLEMÁTICA	CAUSAS	SOLUCIONES
Dimensión económica	<ul style="list-style-type: none"> <li>Agroturismo (tres distritos de riego, un acueducto)</li> <li>Turismo</li> <li>Zona de influencia hídrica</li> </ul>	<ul style="list-style-type: none"> <li>Mal estado de las vías</li> <li>Falta de señalización</li> <li>Establecimiento de rutas veredales</li> <li>Falta de red de alcantarillado</li> </ul>	<ul style="list-style-type: none"> <li>No hay construcción ni mantenimiento de vías</li> <li>Falta implementación de señalización de tránsito</li> <li>No hay empresas que presten servicios</li> <li>No hay voluntad gubernamental</li> </ul>	<ul style="list-style-type: none"> <li>Más inversión en el diseño construcción y mantenimiento</li> <li>Señalizar vías además informativas y preventivas</li> <li>Establecer rutas veredales</li> <li>Diseño y construcción de redes de alcantarillado</li> </ul>
Dimensión social	<ul style="list-style-type: none"> <li>Colegio campestre</li> <li>Gran demanda de estudiantes y cuenta con buen nivel académico</li> <li>Se cuenta con tres escuelas adicionales al colegio</li> <li>Calidad de personas deseados de superar transformar y sacar adelante nuestros proyectos</li> </ul>	<ul style="list-style-type: none"> <li>Falta medios tecnológicos para la la vigilancia de la zona</li> <li>Falta de señalización vial</li> <li>Falta de puesto de salud</li> <li>Falta de dotación al colegio y mantenimiento de la infraestructura</li> <li>No existe centro de salud</li> <li>Mal servicio de telefonía e internet</li> <li>No legalidad de los predios donde funcionan los E.E</li> <li>Articulación modalidad turismo en los establecimientos educativos</li> <li>No hay asistencia técnica para orientar los procesos agro turísticos</li> <li>No hay conciencia de la protección hídrica y ambiental</li> </ul>	<ul style="list-style-type: none"> <li>Falta de seguimiento y control del pie de fuerza policía en la zona</li> <li>Mala gestión y manejo inadecuado de los recursos</li> <li>No se evidencia gestión de proyectos para el mantenimiento de vías</li> <li>Falta de control de planeación frente a proyectos de loteos ilegales</li> <li>La afluencia de personas en temporadas</li> <li>No hay antenas</li> </ul>	<ul style="list-style-type: none"> <li>Aumentar la presencia en las veredas intensificando los recorridos e implementando la instalación de cámaras en puntos estratégicos.</li> <li>Que los recursos asignados sean invertidos en obras solicitando por la comunidad no por intereses de terceros</li> <li>Construcción de un centro de salud con dotación y personal idóneo.</li> <li>Instalación de antenas repetitivas</li> <li>Estudio y legalización para escriturar</li> <li>Implementar el área de la modalidad de la institución campestre.</li> </ul>

UPR	4	MONTELÍBANO	PARTICIPANTES	47 Personas
DIMENSIÓN	POTENCIALIDADES	PROBLEMÁTICA	CAUSAS	SOLUCIONES
			<ul style="list-style-type: none"> <li>• El predio escolar no tiene escrituras</li> <li>• El desarrollo es el agroturismo</li> <li>• Baja productividad</li> <li>• Se agota el recurso</li> </ul>	<ul style="list-style-type: none"> <li>• Creación de oficina con profesionales del campo</li> <li>• Dar incentivos para la conservación de los recursos naturales y disminución o tasa diferencial a los impuestos.</li> <li>•</li> </ul>
Dimensión cultura	<ul style="list-style-type: none"> <li>• Sector turismo</li> </ul>	<ul style="list-style-type: none"> <li>• División (parcelación) de la tierra en partes mínimas</li> </ul>	<ul style="list-style-type: none"> <li>• Falta de planeación y administración</li> </ul>	<ul style="list-style-type: none"> <li>• Planificación y organización del territorio y del sector</li> </ul>
Dimensión ambiental y gestión del riesgo.	<ul style="list-style-type: none"> <li>• Riqueza hídrica</li> <li>• Ruta ecológica del sector</li> <li>• Protección de nacimientos hídricos, fauna y flora</li> <li>• Actividad turística en avistamiento de aves</li> <li>• Tienen un acueducto de riego</li> <li>• Ambiental</li> <li>• Desarrollo de actividades turísticas y paisajísticas de fauna y flora</li> <li>• Desarrollo agro turístico</li> <li>• Ciclo ruta o ciclo paseo</li> <li>• La gran explosión de recurso natural en la parte alta de nuestras veredas</li> <li>• Extensión de paisaje natural</li> </ul>	<ul style="list-style-type: none"> <li>• Explotación minera hidroeléctrica y demás</li> <li>• Contaminación (disminución de los causes)</li> <li>• Falta de inversión del senderismo y ruta turística</li> <li>• Falta de vías de acceso</li> <li>• La cota 575 está muy alta</li> <li>• Tala de árboles y contaminación auditiva y visual y la deforestación</li> <li>• Contaminación destrucción</li> <li>• Servicios de la red de alcantarillado</li> <li>• Falta de las vías para la vereda</li> <li>• Falta de servicios públicos</li> <li>• Asentamientos a la ronda del río, Acacias cola de pato</li> <li>• Aseguramiento ilegal</li> <li>• Disposición inapropiada de residuos sólidos</li> <li>• Las vías se encuentran deterioradas y escasas de iluminación</li> </ul>	<ul style="list-style-type: none"> <li>• Corrupción por parte de la administración en aprobación de licencias</li> <li>• Mala planeación y administración</li> <li>• Permisividad al sector minero energético</li> <li>• Falta de control por las instituciones competentes</li> <li>• Falta de caracterización turística en tiempo real</li> <li>• Falta de planeación de la entidad gubernamental</li> <li>• Uso y abuso de mantenimiento</li> <li>• Abandono estatal</li> <li>• Falta de control y planeación, son permisivos en el control</li> </ul>	<ul style="list-style-type: none"> <li>• Negar totalmente las licencias mineras en general.</li> <li>• Bajar la cota a 525 por protección y mejor calidad de vida</li> <li>• Potencializar el avistamiento como actividad turística de conservación y generación de recursos</li> <li>• Organización de planeación de orden gubernamental</li> <li>• Realizar la red de alcantarillado de la zona veredal</li> <li>• Construir nuevamente la maya vial para las veredas</li> <li>• Acompañamiento de la administración a las comunidades</li> </ul>

UPR	4	MONTELÍBANO	PARTICIPANTES	47 Personas
DIMENSIÓN	POTENCIALIDADES	PROBLEMÁTICA	CAUSAS	SOLUCIONES
	<ul style="list-style-type: none"> <li>• Contamos con humedal</li> </ul>	<ul style="list-style-type: none"> <li>• Falta de control ambiental frente a la tala ilegal de árboles y disposición inadecuada de residuos</li> <li>• incremento de tala de bosque</li> <li>• Deterioro explotación minera</li> </ul>	<p>que ejerce la administración</p> <ul style="list-style-type: none"> <li>• Falta de vigilancia y monitoreo de los prestadores de servicios</li> <li>• Falta de centros de acopio de basuras</li> <li>• Falta de acción de los organismos ambientales</li> <li>• La falta de agua</li> <li>• Por la explotación petrolera</li> <li>• La superpoblación</li> <li>• Las urbanizaciones</li> </ul>	<ul style="list-style-type: none"> <li>• Hacer cumplir con lo que la norma dice</li> <li>• Que planeación exija todo acorde a la ley</li> <li>• Estado no den licencias de funcionamiento</li> <li>• Cuidar nuestros bosques</li> <li>• La administración municipal y departamental estar pendiente de este factor</li> <li>•</li> </ul>

*Registro Fotográfico – colegio Agropecuario– UPR 4*



- Anexo 33 Mesa de Participación Colegio Agropecuario

**Loma de san juan UPR 6**

Participantes: 54 personas

Fecha Socialización: 09 Marzo 2019

UPR	6	PARTICIPANTES	54 Personas	
DIMENSIÓN	POTENCIALIDADES	PROBLEMÁTICA	CAUSAS	SOLUCIONES
Dimensión Territorial	•	<ul style="list-style-type: none"> <li>Restricciones de usos agropecuarios y forestal por encima de la cota 575</li> </ul>	•	<ul style="list-style-type: none"> <li>Se formalicen modelo productivo específico por áreas ecológicas, modelo concertados con las comunidades teniendo en cuenta experiencias locales y saberes de colonizadores antiguos</li> <li>Estos modelos deberían ser dirigidos, orientados y experimentados bajo la tutoría de profesionales especiales provenientes de instituciones del área agropecuaria y forestal así como de planeación municipal</li> <li>Para la zona de protección – productora que se defina el área mínima UAF, sus porcentajes de área de conservación en bosque y área productiva</li> <li>Darle continuidad, desarrollar los kilómetros que faltan entre vista hermosa y manzanares</li> <li>Mantener la cota 575</li> </ul>
Dimensión cultura	• Turismo	<ul style="list-style-type: none"> <li>Con responsabilidad a pequeña y mediana escala con puntos de</li> </ul>	<ul style="list-style-type: none"> <li>Deterioro</li> <li>Detrimiento patrimonial</li> </ul>	<ul style="list-style-type: none"> <li>Que la administración municipal y departamental</li> </ul>

UPR	6	PARTICIPANTES	54 Personas	
DIMENSIÓN	POTENCIALIDADES	PROBLEMÁTICA	CAUSAS	SOLUCIONES
	<ul style="list-style-type: none"> <li>Infraestructura colegio loma de san juan y vista hermosa</li> </ul>	hidratación y alimentos no tenemos infraestructura <ul style="list-style-type: none"> <li>Se está deteriorando y desaprovechando el uso de la infraestructura física</li> <li>Falta legalización colegio de san juan</li> </ul>	<ul style="list-style-type: none"> <li>Aprovechamiento educativo</li> <li>Falta de voluntad política</li> </ul>	mejore la infraestructura en las escuelas de san juan y vista hermosa y las canchas <ul style="list-style-type: none"> <li>Nombramiento de docentes en temas técnicos agropecuarios</li> <li>Educación productiva</li> <li>Gestión de la administración municipal</li> </ul>
Dimensión Ambiental y del Gestión Riesgo	<ul style="list-style-type: none"> <li>Recurso hídrico</li> <li>Biodiversidad por flora y fauna</li> <li>Oxígeno</li> <li>Riqueza hídrica en la región</li> </ul>	<ul style="list-style-type: none"> <li>Deforestación</li> <li>Sísmica</li> <li>Contaminación por las TEAS</li> <li>Servicios generales acueductos, agua, luz, energía, recolección de basuras, transporte centro de salud gas educación</li> <li>Falta de protección de fuentes hídricas</li> <li>No hay saneamiento básico en las fincas</li> <li>Falta de reforestación en los nacederos y rondas de los caños</li> <li>Falta de mantenimiento forestal</li> </ul>	<ul style="list-style-type: none"> <li>Sísmica</li> <li>Deforestación</li> <li>Quema de gas a cielo abierto</li> <li>Abandono estatal</li> <li>Disminución del caudal del agua</li> <li>Derrumbes por erosión</li> <li>Taponamiento del río que podrían generar una avalancha</li> <li>Incendios forestales a causa de malas practicas</li> </ul>	apoyo crear <ul style="list-style-type: none"> <li>Reforestación administrativo conciencia</li> <li>Quitar las TEAS</li> <li>Apoyo del estado</li> <li>Reforestación</li> <li>Guardabosques o familias guardabosques</li> <li>Educación ambiental</li> <li>Pagos por la protección ambiental (pagos por servicios ambientales)</li> <li>Bonos de agua</li> <li>Política de reforestación con árboles nativos</li> <li>Desarrollar programas de saneamiento básico</li> </ul>
Dimensión Económica	<ul style="list-style-type: none"> <li>Agricultura en pequeña escala y mediana escala</li> <li>Ganadería en pequeña y mediana escala</li> </ul>	<ul style="list-style-type: none"> <li>Falta de vías y apoyo de estado</li> <li>Falta de asistencia técnica en las veredas y capacitaciones</li> <li>Restricciones y limitaciones con la cota 575</li> </ul>	<ul style="list-style-type: none"> <li>Falta de vías y apoyo del estado</li> <li>Abandono estatal falta de inversión social</li> </ul>	<ul style="list-style-type: none"> <li>Apoyo del estado a nivel nacional, departamental y municipal</li> <li>Apoyo y asistencia técnica del estado</li> </ul>

UPR	6	PARTICIPANTES	54 Personas	
DIMENSIÓN	POTENCIALIDADES	PROBLEMÁTICA	CAUSAS	SOLUCIONES
	<ul style="list-style-type: none"> <li>Suelos para uso agropecuario</li> <li>Mano de obra</li> <li>Tierras productivas</li> <li>Recurso humano campesino</li> <li>Ecoturismo</li> <li>Clima</li> <li>Agua</li> <li>Comunicación y cercanía a Bogotá, Villavicencio</li> </ul>	<ul style="list-style-type: none"> <li>Restricción y prohibición por la cota 575</li> <li>No se ayuda financieramente al campesino por las restricciones del suelo</li> <li>Faltan vías terciarias Acacías, Manzanares Guayabetal</li> <li>Vías veredales</li> <li>Deterioro de los caminos reales por el abandono</li> <li>Falta de alumbrado publico</li> <li>Falta de mercadeo y centro de acopio</li> <li>Falta de ayuda financiera para el campesino</li> <li>Falta de capacitación y asistencia técnica</li> <li>Falta del espectro eléctrico para las telecomunicaciones</li> </ul>	<ul style="list-style-type: none"> <li>Falta de vías y asistencia técnica agropecuaria</li> <li>No se está desarrollando desarrollo económico social y cultural en la región</li> <li>La restricción para uso de suelos nos limita para la creación de iniciativas comunitaria para desarrollar proyectos productivos</li> <li>Bajo desarrollo económico</li> <li>Deserción y abandono de la mano de obra por falta de oportunidades de trabajo</li> <li>Baja producción agropecuaria</li> </ul>	<ul style="list-style-type: none"> <li>Fortalecimiento eléctrico, gas domiciliario vivienda rural, acueducto, transporte público vías de acceso a centro de salud</li> <li>La comunidad no está de acuerdo con la implementación de la cota 575 en la región</li> <li>Realizar los estudios adecuados para identificar los recursos eco sistémicos y ambiental</li> <li>Ampliar las condiciones usos de suelo agropecuario, reconociendo los derechos adquiridos de los campesinos legalizado por la titulación</li> <li>Conectividad de la via Acacías, Manzanares y guayabetal.</li> <li>Proyecto de desarrollo productivo con incentivos económicos que permitan desarrollar agroindustria en la región</li> <li>Inversión en vías terciarias</li> <li>Inversión en el alumbrado publico</li> <li>Instalación de antenas para el alumbrado publico</li> <li>Capacitación en buenas practicas</li> <li>Incentivos tributarios</li> </ul>

UPR	6	PARTICIPANTES	54 Personas	
DIMENSIÓN	POTENCIALIDADES	PROBLEMÁTICA	CAUSAS	SOLUCIONES
				<ul style="list-style-type: none"> <li>Clasificación en el Sisben</li> </ul>
Dimensión Social	<ul style="list-style-type: none"> <li>Tenemos la vocación en agricultura en pequeña y mediana escala (yuca, platano, cacao, pitaya, piñas, maracuyá, gallinas, peces, cerdos, cítricos, aguacates, la huerta cacera</li> </ul>		<ul style="list-style-type: none"> <li></li> </ul>	<ul style="list-style-type: none"> <li></li> </ul>

*Registro Fotográfico – Loma de San Juan – UPR 6*



- Anexo 34 Mesa de Participación Loma de San Juan

**Loma del Pañuelo UPR 6**

Participantes: 43 personas

Fecha Socialización: 09 Marzo 2019

UPR	6	PARTICIPANTES	43 Personas	
DIMENSIÓN	POTENCIALIDADES	PROBLEMÁTICA	CAUSAS	SOLUCIONES
Dimensión Territorial	<ul style="list-style-type: none"> <li>Vía carretable que evita el pago de peajes</li> <li>Inicio de la vía que comunica a la vía Acacias con Guayabetal</li> <li>Rutas de servicio público rural</li> </ul>	<ul style="list-style-type: none"> <li>Deterioro de vías en épocas de invierno</li> <li>Erupción de los terrenos a causa de la sísmica ejecutada en años anteriores y hoy en día estamos viendo las problemáticas</li> <li>La escuela de loma del pañuelo no está delimitada el área</li> <li>Tenemos infraestructura y no tenemos el servicio</li> <li>Alumbrado público veredal</li> <li>Vías</li> <li>Salud</li> <li>Acueducto</li> <li>Contra</li> <li>Tráfico de carga pesada que se desvía por evitar la báscula utilizada por vehículos pequeños a alta velocidad</li> <li>Circulación de personas ajenas al territorio que pretenden hacer daño e inseguridad</li> <li>Falta de interés político y gubernamental</li> </ul>	<ul style="list-style-type: none"> <li>Casas distantes hasta donde no llega la red.</li> <li>No hay servicios</li> <li>No hay caseta comunal</li> <li>El daño de carretera</li> <li>Causa accidente y desmotiva el tráfico turístico como la ciclo ruta</li> <li>Ponen en riesgo mascotas y animales silvestres</li> <li>Se desmejora la vía actual por falta de recursos</li> <li>Falta de conciencia por mejorar nuestros recursos</li> <li>Falta de unión de vecindarios para acordar los días y horarios que motiven al transportador</li> </ul>	<ul style="list-style-type: none"> <li>Habilitar vía de manzanares a la pradera</li> <li>Antenas satelitales para obtener señal de teléfono e internet ya que la señal es muy mala</li> <li>Más atención a la gente de la tercera edad</li> <li>Puesto de salud dotado por lo menos con una enfermera para la comunidad de la parte alta por mucha accidentalidad laboral</li> <li>Paneles para las viviendas donde no llega la energía</li> <li>Hacer placa huellas y la apertura de la vía manzanares</li> <li>Construcción y mejoramiento de vivienda rural</li> <li>Constricción de polideportivos en las escuelas san pablo, loma del pañuelo y la pradera</li> <li>Centro de salud grande que pueda atender en este sector</li> <li>Comedores comunitarios de la tercera edad</li> <li>Construcción de senderos ecológicos para caminantes</li> <li>Remodelación de las escuelas existentes y formación de colegios agropecuarios</li> </ul>

UPR	6	PARTICIPANTES	43 Personas	
DIMENSIÓN	POTENCIALIDADES	PROBLEMÁTICA	CAUSAS	SOLUCIONES
		<ul style="list-style-type: none"> <li>Falta de ruta publica veredal asequible económicamente</li> <li>Alumbrado publico</li> </ul>		<ul style="list-style-type: none"> <li>Señalización vías y cámaras en la vía</li> <li>Controles permanentes de la policía de transito</li> <li>Vigilancia permanente de la policía, crear una red de comunicación entre vecindarios y el apoyo de cámaras conectadas a la policía</li> <li>El municipio genere capacitaciones sobre la conservación de vías y más recursos</li> <li>Apoyo económico</li> <li>Subsidio del gobierno para esta rutas rurales, unión y motivación del gobierno</li> </ul>
Dimensión cultura	<ul style="list-style-type: none"> <li>Turismo y avistamiento de aves</li> </ul>	<ul style="list-style-type: none"> <li>Casa de animales silvestres</li> <li>Falta de capacitación en el turismo comunitario</li> </ul>	<ul style="list-style-type: none"> <li>Por la necesidad de algunos habitantes</li> <li>Falta de capacitación por las entidades</li> </ul>	<ul style="list-style-type: none"> <li>Tomar conciencia</li> <li>Apoyo de la administración y asignación de presupuesto para el turismo</li> </ul>
Dimensión Ambiental y del Gestión Riesgo	<ul style="list-style-type: none"> <li>Buen producto hídrico</li> <li>Producción de oxígeno</li> <li>Recursos naturales</li> <li>Fauna</li> <li>Fuentes hídricas y paisajismo</li> <li>Riqueza en fauna y flora</li> <li>hídrico</li> </ul>	<ul style="list-style-type: none"> <li>Cormacarena no está ayudando para nada en el municipio</li> <li>Deforestación</li> <li>Quema de vegetación</li> <li>Cambio climático</li> <li>Mejoramiento de las vías de penetración</li> <li>Cacería</li> <li>Deforestación</li> <li>Contaminación del recurso hídrico</li> </ul>	<ul style="list-style-type: none"> <li>Falta de conciencia y sentido de pertenencia</li> <li>Falta de los entes gubernamentales</li> <li>Falta de alimentos</li> <li>Cacería <ul style="list-style-type: none"> <li>Deforestación</li> <li>Actividad sísmica</li> </ul> </li> </ul>	<ul style="list-style-type: none"> <li>Reforestación: árboles frutales, maderables y productivos</li> <li>Miradores para fomentar el turismo</li> <li>Tierras actas para cultivos de bajo impacto</li> <li>Cultivos productivos</li> <li>Apoyo de la administración</li> <li>Aplicación y vigilancia a las normas ambientales</li> </ul>

UPR	6	PARTICIPANTES	43 Personas	
DIMENSIÓN	POTENCIALIDADES	PROBLEMÁTICA	CAUSAS	SOLUCIONES
		<ul style="list-style-type: none"> <li>• Actividad minera</li> <li>• Estamos contaminando y talando sus bosques</li> <li>• Los municipios se quieren apoderar de nuestras riquezas hídrica</li> <li>• Falta de estímulos del gobierno hacia el campesino</li> <li>• Caza indiscriminada</li> <li>• El campesino no puede cultivar sus tierras ni poblaciones pecuarias y afecta el ecosistema</li> <li>• El acueducto de Guayuriba y loma del pañuelo no se ha podido poner en funcionamiento</li> <li>• Reducción de recursos hídricos</li> <li>•</li> </ul>	<ul style="list-style-type: none"> <li>• Pozos sépticos</li> <li>• Malos manejos en la actividad porcicultura</li> <li>• Minería y actividad de hidrocarburos</li> <li>• TEAS quema de gas a cielo abierto</li> <li>• Deforestación de las rondas de las fuentes hídricas</li> <li>• Quema de basuras a cielo abierto</li> <li>• Erosión deslizamiento de tierra</li> <li>• Explotación petrolera</li> <li>• Llevándose los recursos de la zona</li> <li>• Aparición de foráneos practicando deportes</li> <li>• Falta de continuidad planeación y supervisión por parte del estado</li> </ul>	<ul style="list-style-type: none"> <li>• Continuidad y mantenimiento mejoramiento de las placa huellas</li> <li>• Vigilancia y concientización</li> <li>• Guarda bosques</li> <li>• No permitimos la actividad de hidrocarburos y minería</li> <li>• Apoyo de la administración municipal y departamental para estas comunidades</li> <li>• Capacitaciones</li> <li>• No a la explotación de hidrocarburos y minería</li> <li>• La cota 575 bajarla a 525 o se mantenga pero conservarla</li> <li>• Que la ESPA haga presencia en las veredas al menos dos veces al mes</li> <li>• Pequeños espacios que se puedan evaluar puntos de hidratación alimentos</li> <li>• Reducción o exoneración de impuestos</li> <li>• Bonificar los guardabosques</li> <li>• Que la administración municipal y departamental cumplan la ley y normas</li> <li>• El gobierno nombre a los campesinos guardabosques y de esta manera se protejan</li> <li>• El gobierno compre predios donde hay nacimientos de agua y bosques que no se puedan talar</li> </ul>

UPR	6	PARTICIPANTES	43 Personas	
DIMENSIÓN	POTENCIALIDADES	PROBLEMÁTICA	CAUSAS	SOLUCIONES
			<ul style="list-style-type: none"> <li>Intervención de las compañías minero energéticas</li> </ul>	<ul style="list-style-type: none"> <li>Castigo ejemplar para estas personas ya que la policía cuando actúa no cumple la ley como tal</li> <li>Controlar el aumento de la frontera agrícola que llegue a causar una disminución en los recursos ambientales</li> <li>El estado debe vigilar, supervisar y planear en el caso del acueducto del Guyuriba y el material con el que se construye</li> <li>No existencia de explotación petrolera minero energética en el territorio</li> </ul>
Dimensión Económica	<ul style="list-style-type: none"> <li>Cultivos, proyectos a largo y corto plazo, huertas caseras, lulo maracuyá, plátanos</li> <li>Potencial agrícola</li> <li>Potencial pecuario</li> <li>Potencial turístico</li> </ul>	<ul style="list-style-type: none"> <li>Falta de vías</li> <li>Pertenecemos a zona de posconflicto</li> <li>Fortalecer los conocimientos agropecuarios y turísticos</li> <li>La energía no es suficiente en cuanto manejo de maquinaria entre otros falla constantemente</li> </ul>	<ul style="list-style-type: none"> <li>Olvido del estado por más de 25 años</li> <li>No nos tienen en cuenta</li> <li></li> </ul>	<ul style="list-style-type: none"> <li>Centros de acopio para los productos</li> <li>Fomento de asociaciones entre productores primarios y secundarios para comercializar nuestros productos</li> <li>Mejoramiento de vías de acceso</li> <li>Que existan áreas de actividades agropecuarias sostenibles</li> <li>Se requiere con urgencia el transporte público que vuelvan las chivas los camperos para las veredas</li> <li>Se requiere incentivo de parte del gobierno con proyectos agrícolas pecuarios y turísticos que beneficien a la comunidad</li> </ul>

UPR	6	PARTICIPANTES	43 Personas	
DIMENSIÓN	POTENCIALIDADES	PROBLEMÁTICA	CAUSAS	SOLUCIONES
				<ul style="list-style-type: none"> <li>• Por producir oxígeno y agua disminución en impuestos</li> </ul>
Dimensión Social	<ul style="list-style-type: none"> <li>• Seguridad</li> <li>• Regreso de la población campesina</li> <li>• Población juvenil adolescente</li> </ul>	<ul style="list-style-type: none"> <li>• Nos sentimos vulnerables puesto que la autoridad no sube por aquí</li> <li>• Zona de conflicto armado que causo desplazamiento y abandono de las fincas productivas</li> <li>• Incumplimiento de los proyectos que promete</li> <li>• Falta de oportunidades de empleo y capacitación secundaria y técnica</li> <li>• Falta de escenarios deportivos dotados para realizar deportes, actividades artísticas y culturales</li> </ul>	<ul style="list-style-type: none"> <li>• Desmotivación del campesino</li> <li>• Perdiendo credibilidad en el dirigente</li> <li>• Deserción escolar</li> <li>• Desplazamiento a las ciudades muchos jóvenes se involucran en actividades ilícitas</li> <li>• Falta de integración en las comunidades</li> </ul>	<ul style="list-style-type: none"> <li>• Cumplimiento de las promesas</li> <li>• Efectividad en los proyectos anunciados</li> <li>• Construcción de zonas de recreo y polideportivo para las veredas pradera, san pablo y pañuelo</li> <li>• Mayor presencia de la policía nacional</li> <li>• Dotar un centro educativo rural que brinde la oportunidad secundaria a los jóvenes</li> <li>• Estimular a los jóvenes y oportunidades</li> <li>• Inversión de los gobiernos a comprometer a las comunidades a cuidar de ellos</li> </ul>

*Registro Fotográfico – Loma del Pañuelo – UPR 6*



- Anexo 35 Mesa de Participación Loma del Pañuelo

**Alto Acaciitas UPR 6**

Participantes: 68 personas

Fecha Socialización: 09 Marzo 2019

UPR	6	PARTICIPANTES	68 Personas	
DIMENSIÓN	POTENCIALIDADES	PROBLEMÁTICA	CAUSAS	SOLUCIONES
Dimensión Territorial	•	<ul style="list-style-type: none"> <li>• Alumbrado publico</li> <li>• Acueducto veredal</li> </ul>	•	<ul style="list-style-type: none"> <li>• Ampliación de vías</li> <li>• Mejoramiento de vivienda</li> <li>• Incentivos</li> <li>• Rutas peatonales</li> <li>• Señalización</li> <li>• Recolección de basuras</li> </ul>
Dimensión cultura	<ul style="list-style-type: none"> <li>• Zona turística corredor turístico zonas forestales, agricultura y ganadería, interconexión en corredor turístico, interveredal, recuperación de caminos veredales</li> <li>• Turismo contemplativo, paisajismos cascadas, miradores turísticos, avistamiento de flora y fauna</li> <li>• Potencial hídrico, nacederos de quebradas y arroyos</li> <li>• Topografía del terreno cercano al pueblo, piedemonte llanero, buen clima, bosques de protección, vía accesible</li> </ul>	<ul style="list-style-type: none"> <li>• Alumbrado publico</li> <li>• Acueducto veredal no se cuenta con el</li> <li>• Ampliación de vías, señalización</li> <li>• Contaminación</li> <li>• Delincuencia</li> </ul>	•	<ul style="list-style-type: none"> <li>• Zonas recreativas</li> <li>• Declarar zonas de reserva natural e hídrica</li> <li>• Turismo responsable</li> <li>• Cámaras de seguridad</li> <li>• Derechos de preferencia</li> <li>• Mejoramiento de vivienda rural</li> </ul>

UPR	6	PARTICIPANTES	68 Personas	
DIMENSIÓN	POTENCIALIDADES	PROBLEMÁTICA	CAUSAS	SOLUCIONES
Dimensión Ambiental y del Gestión Riesgo	<ul style="list-style-type: none"> <li>• Contamos con variedad de paisajes “flora”</li> <li>• Avistamiento de aves</li> <li>• Potencial hídrico</li> <li>• Tierras productivas</li> <li>• Riqueza en fauna</li> <li>• Ubicación geográfica (panorámica)</li> <li>• Fuentes hídricas flora fauna aves árboles nativos</li> <li>• Cultivos</li> <li>• Turismo visual</li> <li>• Proyectos productivos</li> <li>• Escuela centro educativo</li> </ul>	<ul style="list-style-type: none"> <li>• No contamos con vías para poder trasladarnos y tampoco con puentes que garanticen un acceso optimo</li> <li>• No contamos con servicios públicos básicos</li> <li>• No contamos con viviendas dignas</li> <li>• Derrumbes en terrenos</li> <li>• Invasores de tierra</li> <li>• Tala de árboles y quema contaminación de fuentes hídricas</li> <li>• Carencia de iluminación</li> <li>• Drogadicción</li> <li>• Subdivisión de suelos sin permisos</li> <li>• Basura transportada</li> <li>• Inseguridad</li> <li>• Incidencia administrativa</li> <li>• No hay centro de salud cercano</li> </ul>	<ul style="list-style-type: none"> <li>• Conflicto armado y derramamiento de sangre</li> <li>• Olvido total del estado</li> <li>• Por sismica petrolera hace algunos años</li> <li>• Deseo de expansión y vivienda</li> <li>• Falta de inversión social</li> <li>• Falta de autoridad y cumplimiento de funciones de la oficina de planeación para que nuestras veredas no se conviertan en urbanizaciones</li> </ul>	<ul style="list-style-type: none"> <li>• Deseamos desarrollar un sistema de agroturismos comunitario</li> <li>• Desarrollar proyectos relacionados con el agro para nuestro sustento</li> <li>• No perder la ruralidad</li> <li>• Paneles solares</li> <li>• Corredores ecológicos</li> <li>• Ayuda para vivienda digna</li> <li>• Senderismo</li> <li>• No deseamos ningún tipo de explotación minera ni hidrocarburos</li> <li>• Proteger las zonas hídricas y reforestarlas</li> <li>• Nombrar y capacitar a las personas de la vereda san Cristóbal como guarda bosques</li> <li>• Que nos bajen la cota 575 a 525</li> <li>• Que nos ayuden con proyectos para la siembra de café</li> <li>• Que el estado nos ayude con la problemática de invasión de tierras por foráneos</li> <li>• Aplicar la norma de forma que siga la regularidad</li> <li>• Protección y conservación de las fuentes hídricas</li> </ul>

UPR	6	PARTICIPANTES	68 Personas	
DIMENSIÓN	POTENCIALIDADES	PROBLEMÁTICA	CAUSAS	SOLUCIONES
				<ul style="list-style-type: none"> <li>• Proyecto de legalización de predios por tiempo de tenencia</li> <li>• El uso de suelo sea eco agro turístico</li> <li>• Cota 575 a 525 aprobada</li> <li>• No a la explotación petrolera y minera conservación del medio ambiente</li> </ul>
Dimensión Económica y Social	<ul style="list-style-type: none"> <li>• Cosechas ancestrales como cacao café piscícola, banano, caña, lulo, mora, tomate, limón</li> </ul>	<ul style="list-style-type: none"> <li>• Carencia de acueducto veredal</li> <li>• Carencia de apoyo de la administración de proyectos turísticos y ambientales</li> <li>• Mucha población y pocos proyectos de vivienda</li> <li>• Zonas de recreación parque temático del cacao</li> <li>• Ampliación de vías terciarias y corredores ecológicos</li> </ul>	<ul style="list-style-type: none"> <li>• Falta de apoyo gubernamental</li> <li>• Falta de conciencia de los habitantes en la conservación</li> <li>•</li> </ul>	<ul style="list-style-type: none"> <li>• Legalización de los acueductos veredales</li> <li>• Declare zonas de reserva fuentes hídricas</li> <li>• Reforestación de zonas hídricas</li> <li>• Establecer rutas ecoturísticas y que sean administrado por la comunidad</li> <li>• Proyecto productivos turismo ecológicos responsables, normas</li> <li>• Cámaras comparendos pedagógicos y aplicar el código nacional de policía a los infractores</li> <li>• Educación media técnica, en ambiente de practica turística</li> <li>• Los proyectos de cualquier índole deben ir avalados por las juntas de acción comunal</li> </ul>

*Registro Fotográfico – Alto Acaciitas– UPR 6*



- Anexo 36 Mesa de Participación Alto Acaciitas

**Brisas del Guayuriba UPR 6**

Participantes: 19 personas

Fecha Socialización: 09 Marzo 2019

UPR	6	PARTICIPANTES	19 Personas	
DIMENSIÓN	POTENCIALIDADES	PROBLEMÁTICA	CAUSAS	SOLUCIONES
Dimensión Administrativa	<ul style="list-style-type: none"> <li>Reservas en la orilla del río Guayuriba</li> <li>Que hay una buena delimitación de las veredas</li> <li>Queremos una vereda rural no urbana</li> </ul>	<ul style="list-style-type: none"> <li>Las trituradoras que extraen el material</li> <li>Por no estar delimitadas habido problemas</li> <li>Por qué se has estado parcelando las fincas y se han estado presentando problemas</li> </ul>	<ul style="list-style-type: none"> <li>Las trituradoras por que han acabado con la zona forestación</li> <li>Falta de limites</li> <li>Los loteos</li> </ul>	<ul style="list-style-type: none"> <li>Que hagan una delimitación del río</li> <li>Que hagan una forestación a las orillas</li> <li>Delimitar bien las veredas</li> <li>Que planeación no autorice esos lotes</li> </ul>
Dimensión Territorial	<ul style="list-style-type: none"> <li>Queremos tener unas vías adecuadas</li> <li>Empleos para los de la vereda</li> <li>Queremos un servicio de transporte permanente</li> <li>Infraestructura existente de la institución principal de brisas de Guayuriba</li> <li>Red principal de servicio de gas domiciliario</li> </ul>	<ul style="list-style-type: none"> <li>Que las vías están en pésimo estado</li> <li>Que las empresas que hay no dan empleo a los de la vereda</li> <li>Por qué no tenemos vías de acceso en buen estado</li> <li>Mala ubicación del peaje (ocoa)</li> <li>Falta de organización y participación social</li> <li>Vivienda que se encuentran en riesgo por deslizamientos</li> <li>Deterioro de las escuelas</li> <li>Falta de cobertura de la res de distribución</li> <li>Parte de la comunidad no cuenta con el servicio de gas y acueducto</li> </ul>	<ul style="list-style-type: none"> <li>Por qué el municipio no ha aportado</li> <li>Falta de capacitación</li> <li>Por muy poca población</li> <li>Impide el acceso de nosotros el municipio de Acacías y nos obliga a dirigirnos a Villavicencio</li> <li>Falta de interés y sentido de pertenencia</li> <li>Sísmica que causa inestabilidad en los suelos y profundización de aguas</li> </ul>	<ul style="list-style-type: none"> <li>Que el municipio nos ayude en el tema de las vías para tener unas vías mejor</li> <li>Tener en cuenta a la población del sector</li> <li>Que el municipio nos mandara transporte hacia afuera en unos horarios</li> <li>Cambiar la ubicación del peaje</li> <li>Mayor participación y compromisos de la comunidad para eventos de importancia de la comunidad en general</li> <li>Evitar la explotación de hidrocarburos en Acacías</li> <li>Compromisos de la alcaldía para evitar el deterioro de la infraestructura existente</li> </ul>

UPR	6	PARTICIPANTES	19 Personas	
DIMENSIÓN	POTENCIALIDADES	PROBLEMÁTICA	CAUSAS	SOLUCIONES
		<ul style="list-style-type: none"> <li>• Equipamiento básico de puesto salud inexistentes</li> <li>• No se cuenta con agua potable en la vereda</li> <li>• Mal ubicación del peaje (ocoa)</li> </ul>	<ul style="list-style-type: none"> <li>• Falta de mantenimiento</li> <li>• Inexistencia de acueducto veredal y red de distribución</li> <li>• Impide el acceso de nosotros al municipio de Acacias nos obliga a dirigirnos a Villavicencio</li> </ul>	<ul style="list-style-type: none"> <li>• Aumento de las redes de servicios públicos gas y agua</li> <li>• Crear un puesto de salud en la vereda</li> <li>• Crear acueducto veredal y red de distribución</li> </ul>
Dimensión Ambiental y del Gestión Riesgo	<ul style="list-style-type: none"> <li>• Bosques</li> <li>• desarrollo turístico</li> <li>• balneario en época de verano</li> <li>• hidrología tenemos varios nacederos</li> <li>• geología riqueza de la explotación del rio pero con control</li> <li>• amenazas naturales</li> </ul>	<ul style="list-style-type: none"> <li>• contaminación por cocheras, pesqueras</li> <li>• contaminación del agua</li> <li>• por tala</li> <li>• por bosques que son acabados por hormigas arrieras</li> <li>• falta de agua</li> <li>• por problemas de caracol</li> <li>• no acceso al rio por las personas que está explotando el rio</li> <li>• amenazas naturales</li> </ul>	<ul style="list-style-type: none"> <li>• no funciona adecuadamente</li> <li>• basuras en los ríos</li> <li>• indiscriminadamente por falta de control</li> </ul>	<ul style="list-style-type: none"> <li>• capacitación</li> <li>• recolector de basuras y pancartas ecológicas, capacitación para la comunidad para que eviten acabar con la fauna</li> <li>• reglamentación usos del suelo, localización de asentamiento en infraestructura, gestión ambiental y manejo del paisaje</li> </ul>
Dimensión Económica	<ul style="list-style-type: none"> <li>• Café</li> <li>• Cacao</li> <li>• Avicultura</li> <li>• Porcicultura</li> <li>• escuela</li> </ul>	<ul style="list-style-type: none"> <li>• hormiga arriera</li> <li>• transporte comercialización servicio de salud</li> <li>• profesores para clases</li> <li>• servicio de energía en muy mal estado</li> <li>• gas natural</li> <li>• peaje</li> </ul>	<ul style="list-style-type: none"> <li>• mayor control por parte de las entidades del gobierno</li> <li>• carreteras en mal estado</li> <li>• no hay puesto de salud ni brigadas de salud</li> <li>• daños en los electrodomésticos</li> <li>• no hay servicios</li> </ul>	<ul style="list-style-type: none"> <li>• los entes de la alcaldía más atención para todos los cultivos para el desarrollo de nuestra vereda</li> <li>• atención de la alcaldía para los caminos terciarios</li> <li>• mayor presencia para la comunidad de la EMSA, instalación del servicio</li> <li>• traslado a Villavicencio</li> </ul>

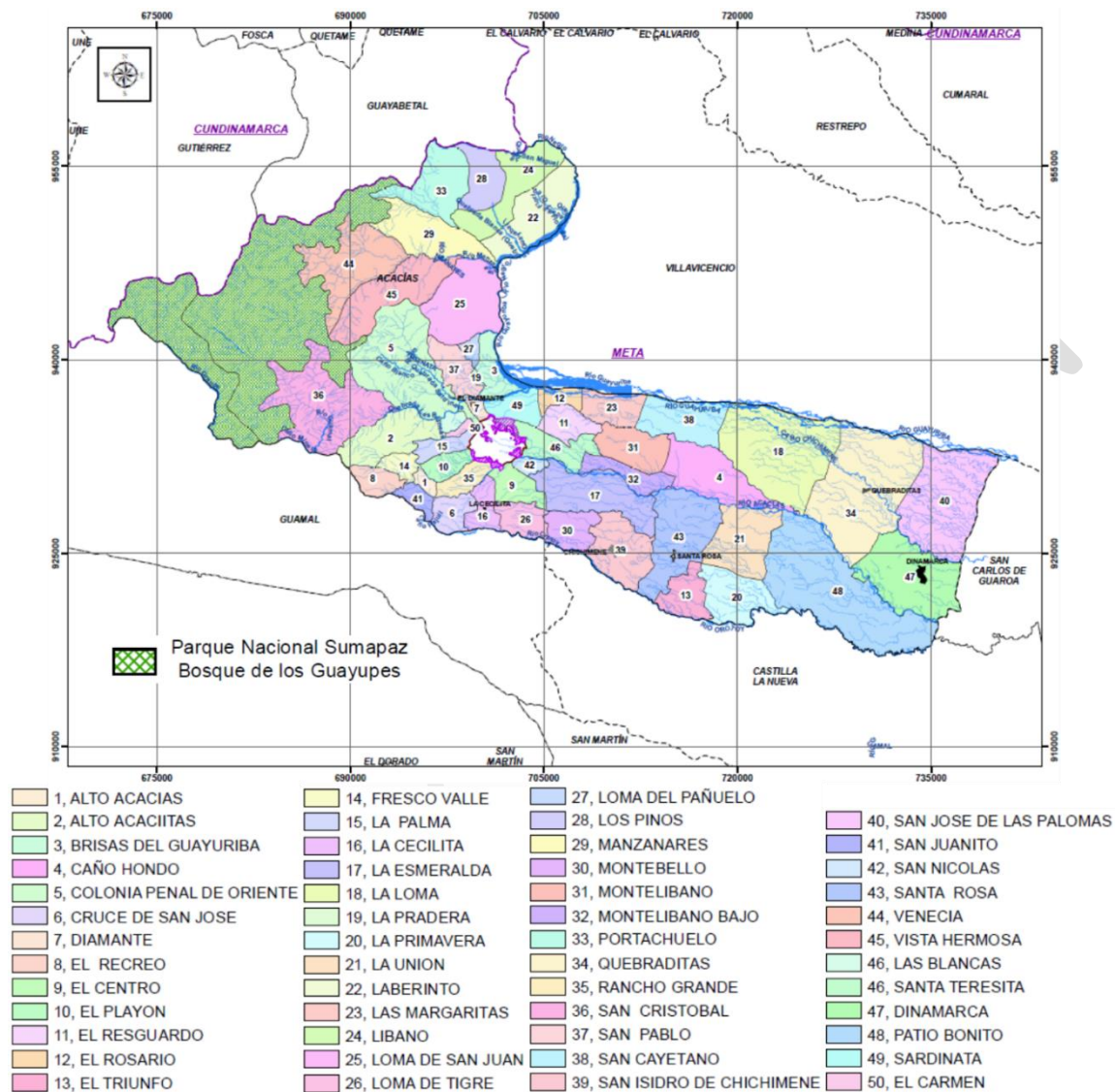
UPR	6	PARTICIPANTES	19 Personas	
DIMENSIÓN	POTENCIALIDADES	PROBLEMÁTICA	CAUSAS	SOLUCIONES
			<ul style="list-style-type: none"> <li>• no podemos ir a Acacias</li> </ul>	
Dimensión Social	<ul style="list-style-type: none"> <li>• 80% de la población son propietarios de pequeñas parcelas</li> <li>• Lo que da arraiga al territorio</li> <li>• Es una vereda acogedora tranquila de gente bueno y se disfruta de buen clima</li> <li>• Tenemos una institución educativa que esta subutilizada</li> <li>• En la vereda se tiene buenas áreas forestales</li> </ul>	<ul style="list-style-type: none"> <li>• Disminución de la fuerza de trabajo en el campo</li> <li>• Las vías de acceso se encuentran en mal estado</li> <li>• Inconformidad de la población rural por cobro al alumbrado publico</li> <li>• Falta de rutas escolares por parte de Acacias para lo zona de Guayuriba</li> <li>• No tenemos acueducto no hay alumbrado publico</li> <li>• Falta de motivación para que los niños utilicen la escuela</li> <li>• Falta de concientización y control del gobierno para que conserven el bosque y fuentes hídricas</li> </ul>	<ul style="list-style-type: none"> <li>• Falta de sentido de pertenencia de la población joven al trabajo</li> <li>• Falta de mantenimiento y malos diseños de placa huella</li> <li>• Cobro de alumbrado público inexistente</li> <li>• No funciona el acueducto que se hizo</li> <li>• Falta de incentivo de la secretaria de educación y del municipio para que se haga un buen uso de las instalaciones donde no solo los niños si nos comunidad en general</li> </ul>	<ul style="list-style-type: none"> <li>• Incentivar programas de educación agropecuario para jóvenes y adultos mirando las mismas necesidades del pueblo rural urbano</li> <li>• Notificar por parte de la comunidad la necesidad de mantenimiento de la via y voluntad de la alcaldía para realizar las obras</li> <li>• Que haya coherencia entre cobro y servicio del alumbrado publico</li> <li>• La reubicación que cumpla las distancias intermunicipales</li> <li>• Las tienen los funcionarios del gobierno</li> <li>• Que los entes gubernamentales apoyen con programas educativos y capaciten a los niños jóvenes y ancianos</li> <li>• Sembrar árboles que haya control de parte del gobierno para que los recursos se mantengan</li> </ul>

*Registro Fotográfico – Brisas del Guayuriba– UPR 6*



- Anexo 37 Mesa de Participación Brisas del Guayuriba

## Mesas de concertación límites veredales.



**Mapas 1** División Veredal propositiva con las nuevas veredas.

**Fuente:** SIG Universidad Distrital.

Durante las mesas de participación ciudadana realizadas para la etapa de diagnóstico, se evidenció una problemática importante en materia de conflictos territoriales entre algunas veredas del municipio.

En esta medida, y con el fin de continuar generando escenarios de diálogo, la administración municipal en conjunto con el Equipo Técnico de la Universidad Distrital Francisco José de Caldas, llevó a cabo mesas de concertación, en las cuales las veredas afectadas revisaron sus límites y expusieron sus argumentos a través de un trabajo orientado por profesionales expertos en la materia.

Para el desarrollo de estas mesas de concertación se planteó un calendario de trabajo inicial, el cual se ejecutó de la siguiente manera:

Fecha	Hora	Lugar	Participantes
18/03/2019	8:00 a. m.	Sala de Juntas Planeación	Vereda El Carmen - Vereda Las Blancas
18/03/2019	10:00 a. m.	Sala de Juntas Planeación	Vereda La Cecilita - Vereda Loma de Tigre
18/03/2019	2:00 p. m.	Sala de Juntas Planeación	Vereda Quebraditas - Vereda San José de las Palomas
19/03/2019	8:00 a. m.	Sala de Juntas Planeación	Vereda Patio Bonito - Vereda Dinamarca
19/03/2019	10:00 a. m.	Sala de Juntas Planeación	Vereda La Esmeralda - Vereda El Centro
19/03/2019	2:00 p. m.	Sala de Juntas Planeación	Vereda Montelíbano - Caño Hondo
20/03/2019	8:00 a. m.	Sala de Juntas Planeación	Vereda Líbano - Vereda Laberinto
20/03/2019	10:00 a. m.	Sala de Juntas Planeación	Vereda Montebello - San Isidro de Chichimene
20/03/2019	2:00 p. m.	Sala de Juntas Planeación	Vereda Santa Rosa - Vereda La Primavera - Vereda La Unión

### Proceso mesas de concertación

Las mesas de concertación se llevaron a cabo con la siguiente metodología de trabajo:

- Presentación e inducción del tema a trabajar y el porqué de la reunión
- Presentación del grupo de trabajo y los participantes de las veredas
- Revisión Cartográfica y reconocimiento del territorio
- Exposición de los puntos de vista, por parte de los representantes de cada vereda
- Diálogos y concertación
- Si se llega a un común acuerdo se ajusta la cartografía
- Toma de listado de asistencia, acta de reunión y acta de límites veredales.

Para la verificación de linderos y concertación, se llevó a cabo un formato de acta, este formato contiene la siguiente información:

- Lugar de Reunión
- Fecha
- Coordenadas actuales y coordenadas nuevas
- Participantes
- Nombre de la vereda
- Límites veredales nuevos

- Objetivo de la consulta
- Puntos expuestos por la comunidad
- Puntos expuestos por los representantes de la institución
- Cartografía Actual – Acuerdo Municipal 184 de 2011 PBOT
- Cartografía Nueva Concertada vinculante al PBOT 2019
- Conclusiones y acuerdos
- Firmas por la comunidad
- Firmas por la institución

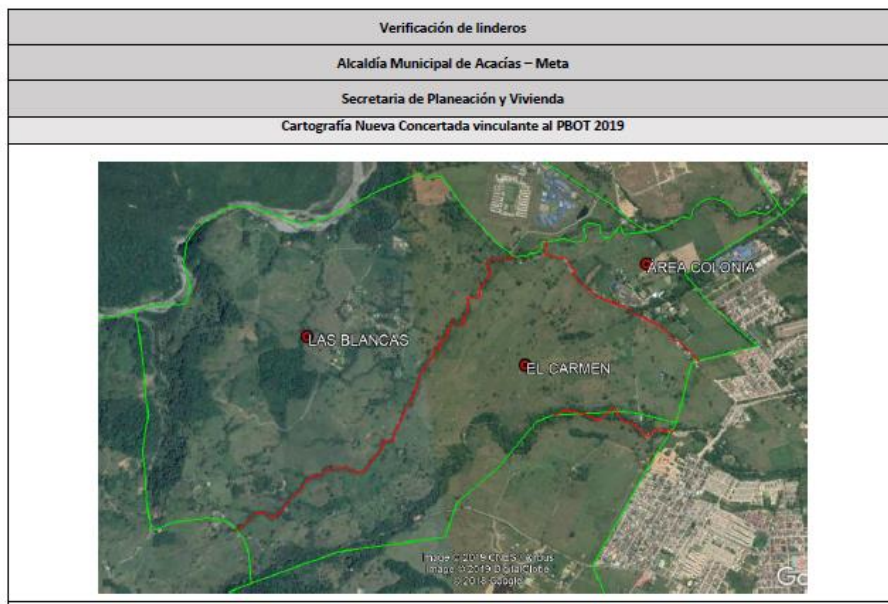
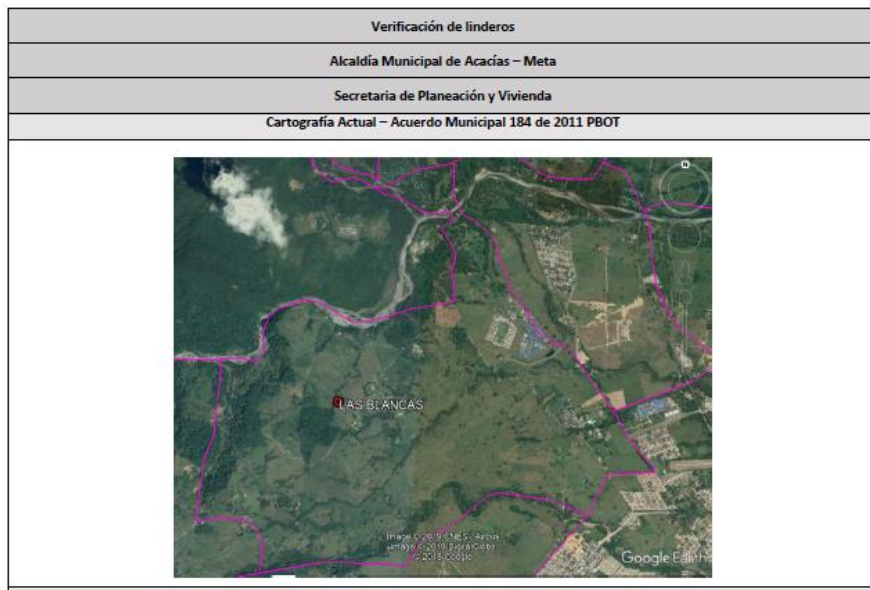
### **1.1. Vereda el Carmen y Las Blancas**

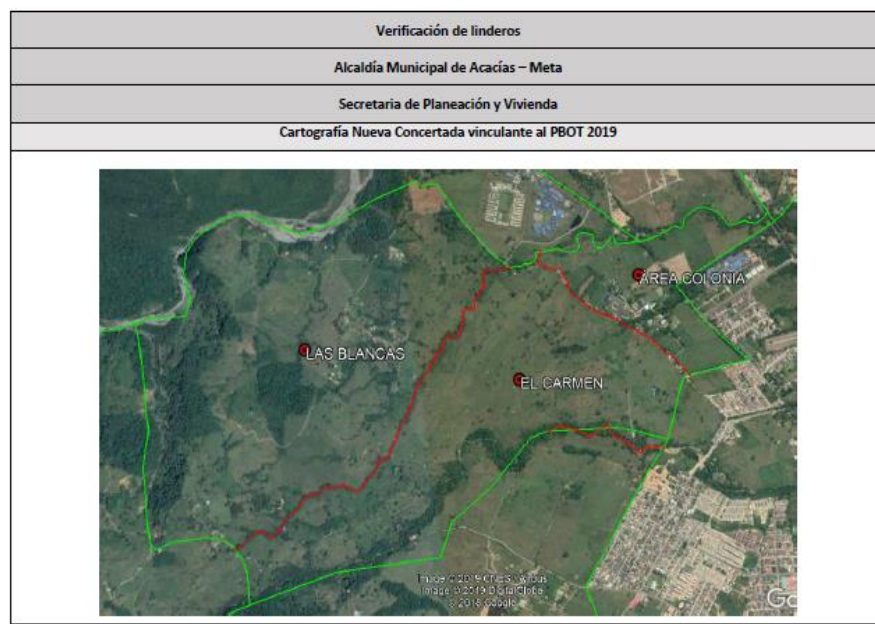
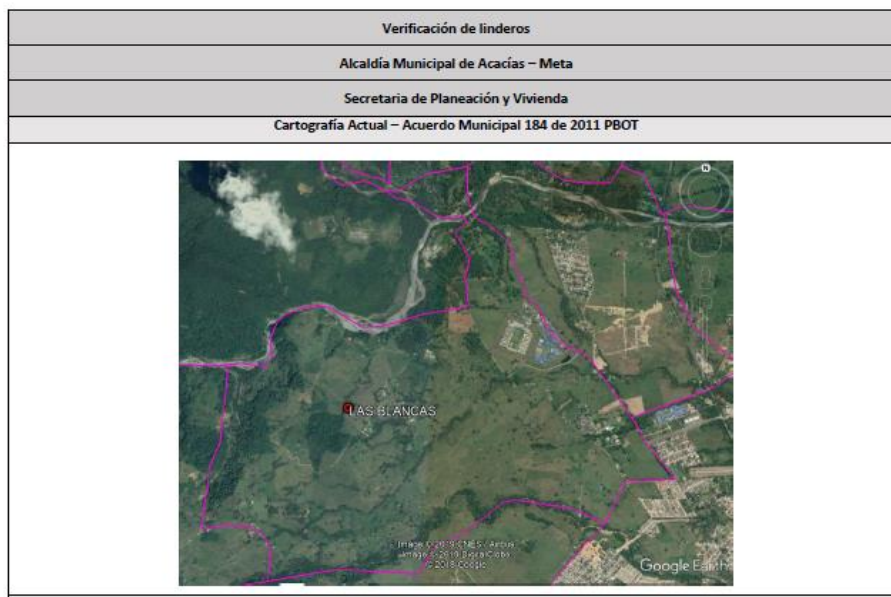
Se contó con una participación de siete (7) personas, de las cuales dos (2) fueron representantes por parte de cada vereda, la reunión se llevó a cabo el día 18 marzo 2019 a las 8:00 a.m, y los puntos expuestos por parte de las dos veredas son los que se mencionan a continuación:

- Se realice el reconocimiento cartográfico de la Vereda el Carmen, debido a que no se encuentra cartográficamente dentro del Municipio de Acacías.
- Se realice la verificación del límite veredal del Carmen, debido que se encuentra ubicada dentro de la vereda Las Blancas.
- Reconocimiento y localización de la vereda El Carmen junto a la delimitación de los terrenos “La Colonia” pertenecientes al INPEC y el Caño Cola de Pato.

Las conclusiones y acuerdos que se llegaron en común acuerdo fueron los siguientes:

1. Se realiza la revisión del terreno denominado “La Colonia” pertenecientes al INPEC, se delimita cartográficamente por la vía el Carmen
2. Se realiza el reconocimiento cartográfico de los terrenos de la Vereda Las Blancas y El Carmen por el trazo del Caño Cola de Pato.
3. Se delimita la vereda El Carmen por la ronda del río Acaciñas hacia la zona sur.
4. La presidenta de la JAC la señora Zulma Yolima Díaz Díaz identificada cedula de ciudadanía número 40.432.811 de Acacías se compromete a realizar entrega del soporte de reconocimiento jurídico otorgado desde 1974 con ejercicio de manera ininterrumpida por la Gobernación del Meta.





Mapas 2 Cartografía nueva concertada vinculante al PBOT 2019

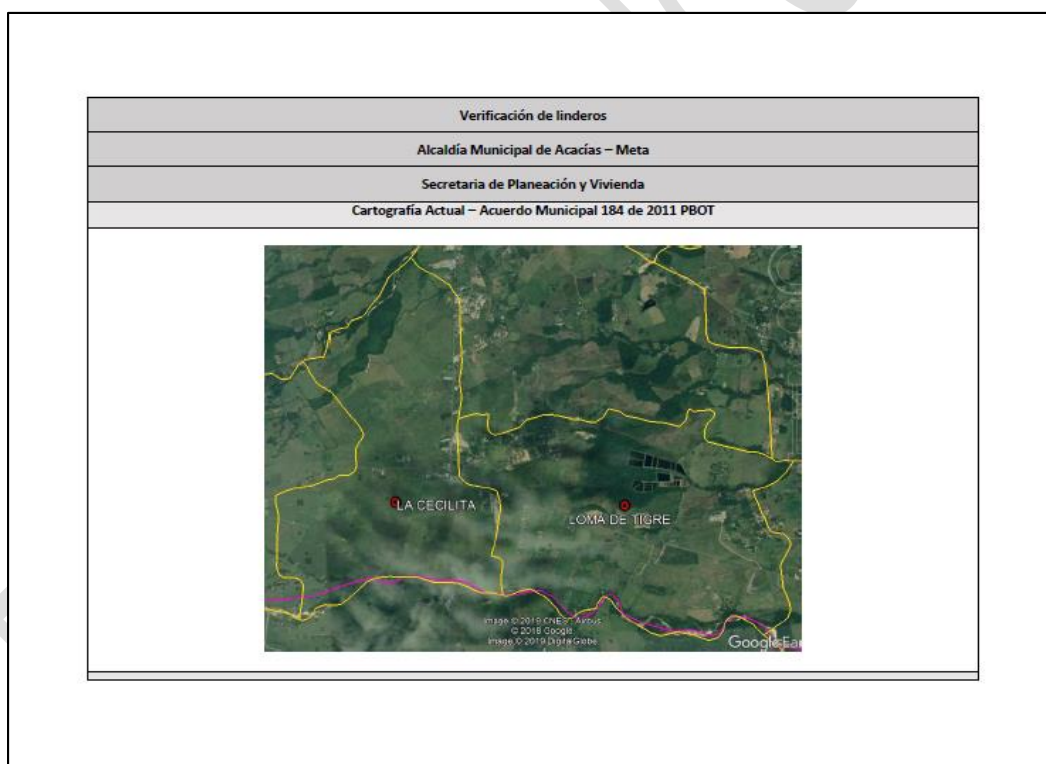
## 1.2. Vereda La Cecilita y Loma de Tigre

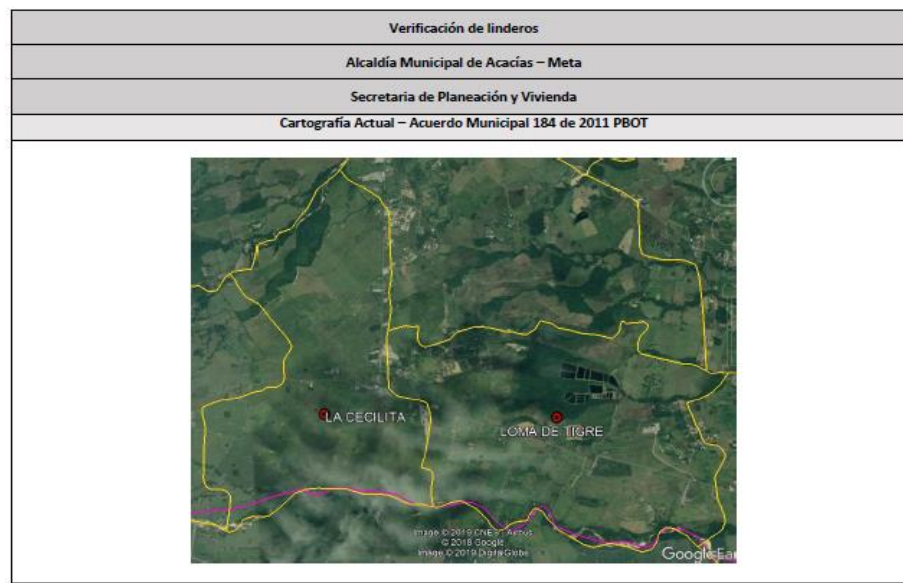
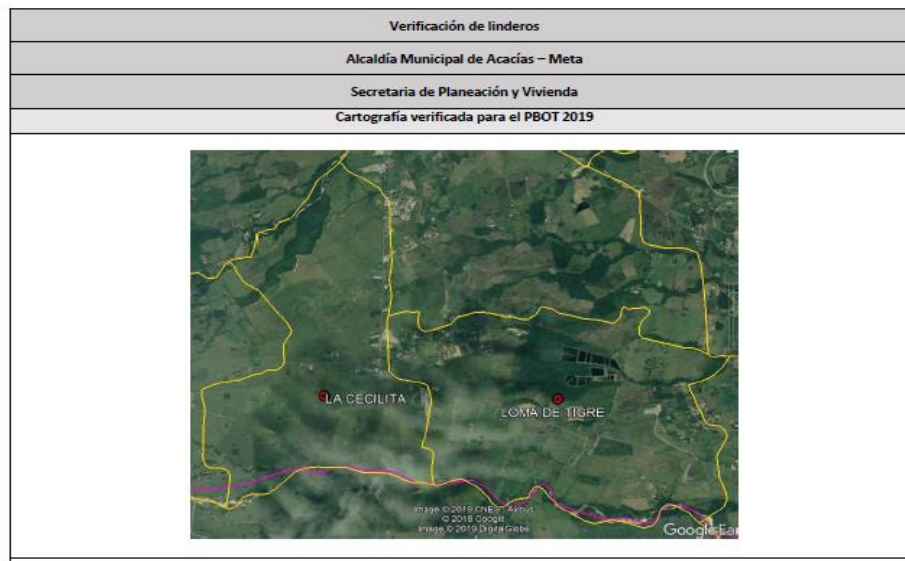
Contó con una participación de ocho (8) personas, de las cuales tres (3) fueron representantes por parte de cada vereda, la reunión se llevó a cabo el día 18 marzo 2019 a las 10:00 a.m, y los puntos expuestos por parte de las dos veredas son los que se mencionan a continuación:

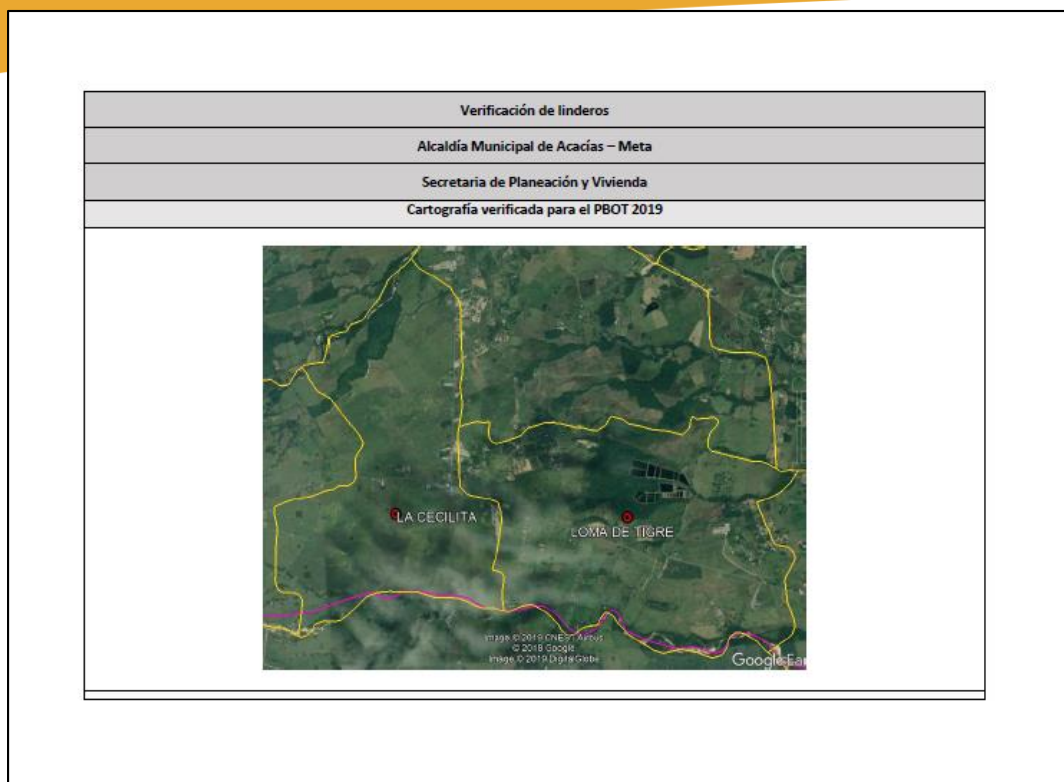
1. Mantener los límites establecidos dentro del Acuerdo municipal 184 de 2011 – PBOT en cuanto a linderos con la Vereda Loma de Tigre

Las conclusiones y acuerdos que se llegaron en común acuerdo fueron los siguientes:

1. Mantener los límites establecidos dentro del Acuerdo 184 de 2011 – PBOT en cuanto a linderos con la Vereda Loma de Tigre y La Cecilita
2. Suministrar las copias de las actas de reuniones previas, realizadas por parte de las comunidades para la apertura del expediente veredal en un lapso no mayor a 10 y 30 días







**Mapas 3** Cartografía nueva concertada vinculante al PBOT 2019

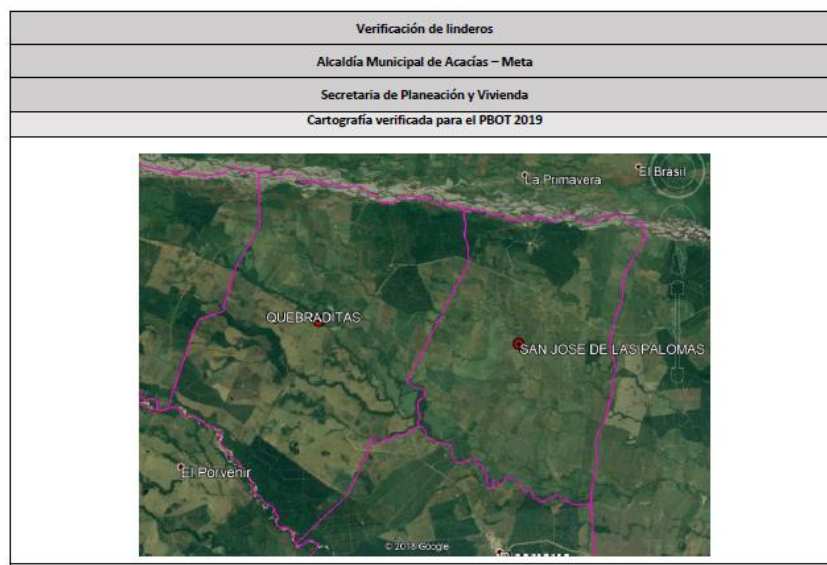
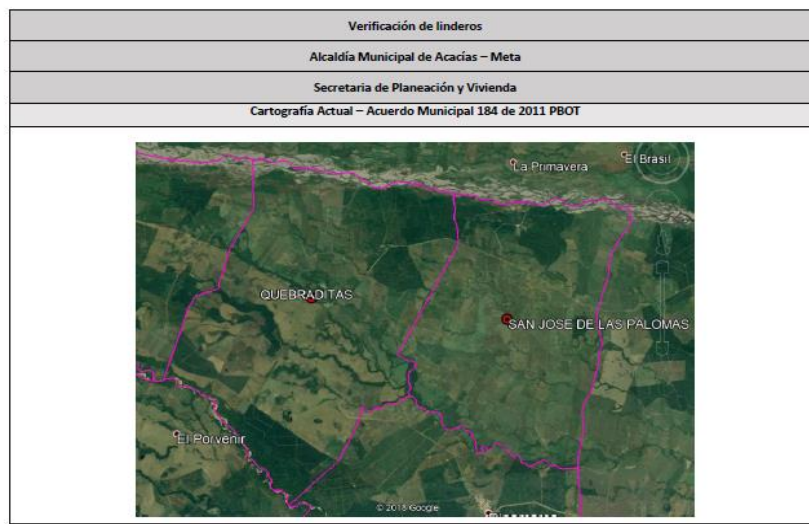
### **1.3. Vereda Quebraditas y San José de las Palomas**

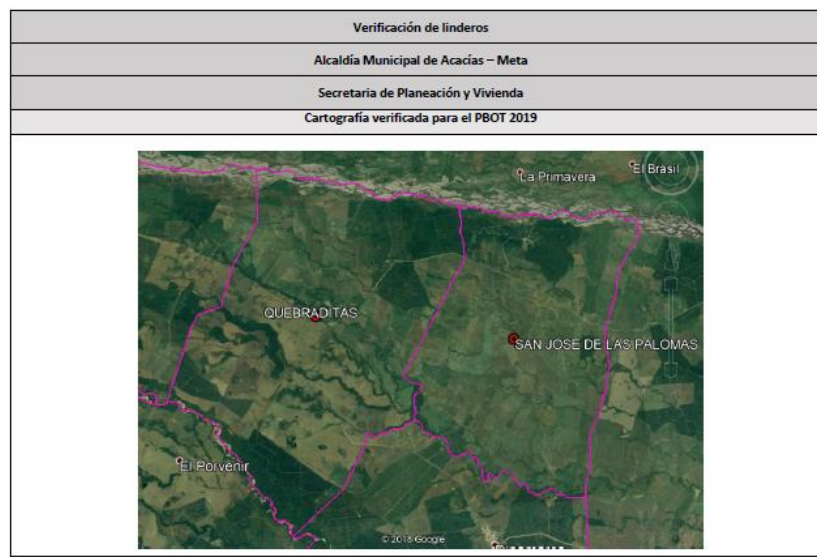
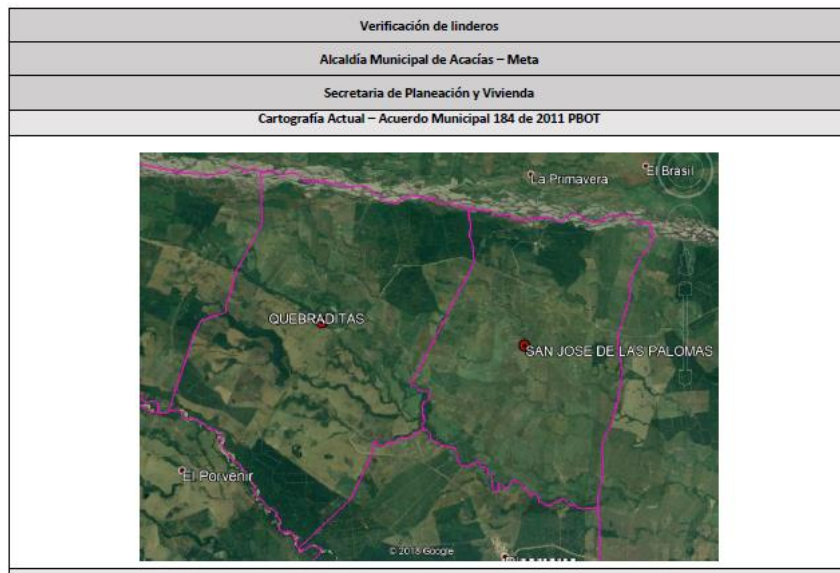
Contó con una participación de diez (10) personas, de las cuales cinco (5) fueron representantes por parte de cada vereda, la reunión se llevó a cabo el día 18 marzo 2019 a las 2:00 p.m, y los puntos expuestos por parte de las dos veredas son los que se mencionan a continuación:

- Por parte de Quebraditas, mantener los límites establecidos dentro del Acuerdo municipal 184 de 2011 – PBOT en cuanto a linderos con la Vereda San José de Las Palomas.
- Por parte de San Juan de las Palomas, revisar el Acuerdo municipal 184 de 2011 – PBOT, en el cual se cambian los límites veredales y área de la vereda San José de las Palomas.
- Realizar la verificación de predios existentes fuera de la cobertura del Municipio de Acacias y que pertenecen a la Vereda San José de las Palomas

La conclusión y acuerdo que se llegó fue el siguiente:

1. Se mantiene los límites establecidos dentro del Acuerdo municipal 184 de 2011 – PBOT en cuanto a linderos con la Vereda San José de Las Palomas por falta de consenso.





**Mapas 4** Cartografía nueva concertada vinculante al PBOT 2019

#### **1.4. Vereda Patio Bonito y Dinamarca**

Inicialmente se estableció una mesa de concertación referente a los límites veredales entre la Vereda Patio Bonito el día 19 marzo 2019 a las 2:00 p.m. Allí se realizó una revisión inicial

de la cartografía referente a los límites de las dos veredas, pero debido a la mínima participación por parte de la vereda Dinamarca, se resolvió realizar nuevamente la mesa de concertación el día 1 abril 2019, con el compromiso de socialización con los otros representantes de la vereda el establecimiento de límites.

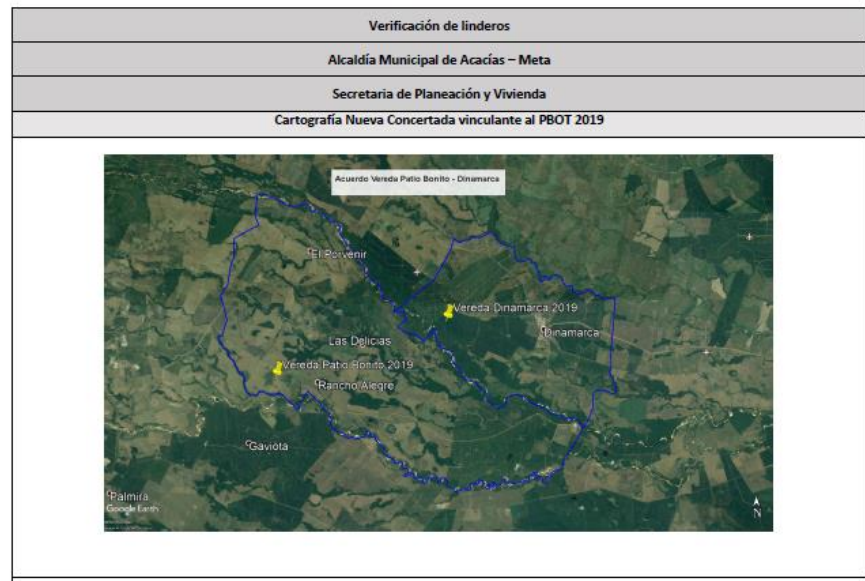
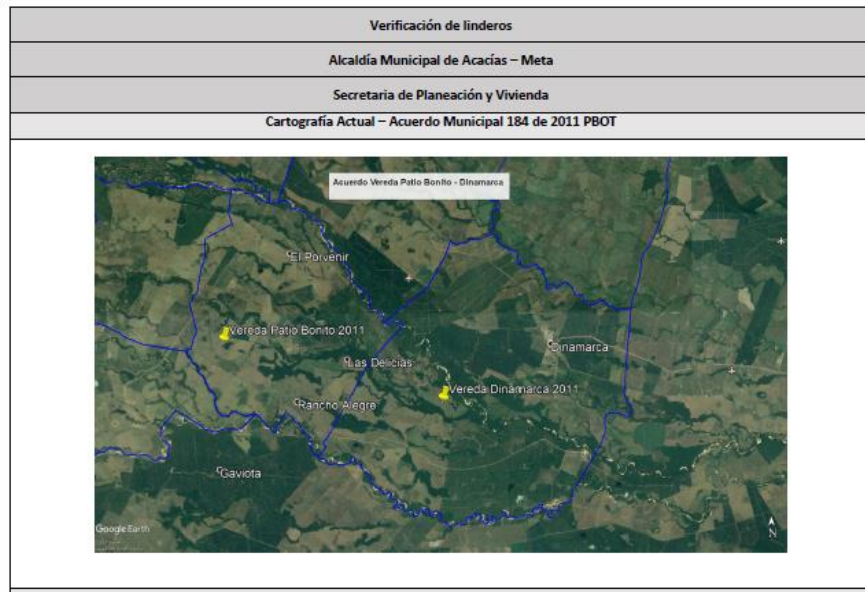
En la mesa de concertación del 01 abril de 2019 participaron diez (10) personas, de los cuales seis (6) fueron representantes de las comunidades.

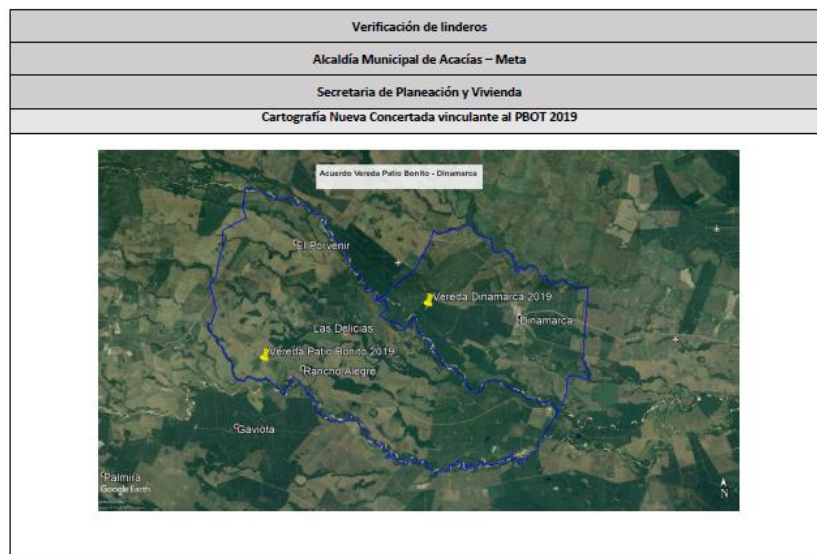
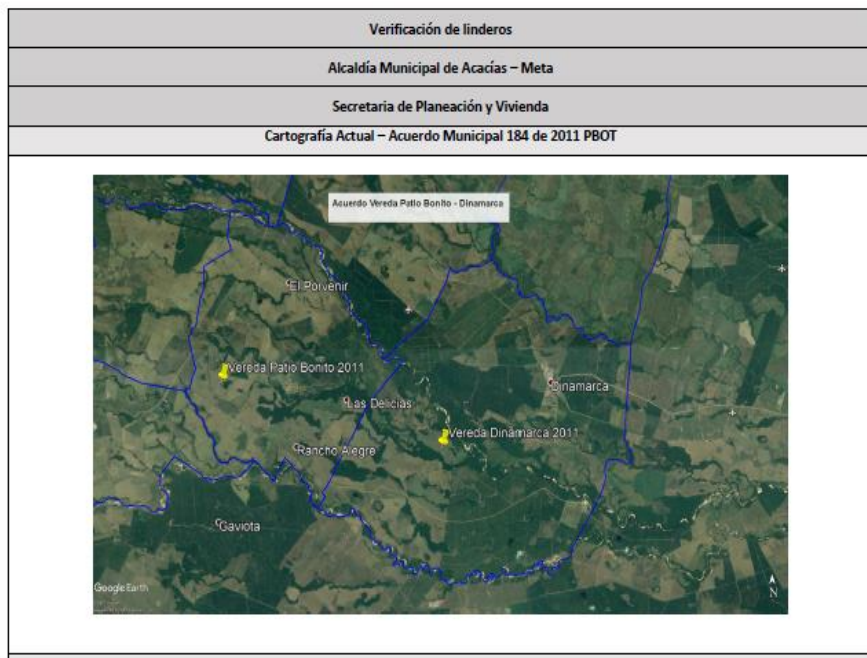
Los puntos expuestos por parte de las dos veredas son los que se mencionan a continuación:

- En el trabajo previo de la mesa llevada a cabo el día 19 marzo 2019, se reunió junto a la representante de la vereda Dinamarca, para definir los límites y manifiesta el límite veredal que se representa por el río Acacias.
- Solicita el ajuste cartográfico del límite veredal de Dinamarca con Patio Bonito, a través del eje de simetría del río Acacias, hasta el límite con los predios de la finca Cedral, que se encuentra actualmente en el acuerdo municipal 184 PBOT 2011.

Las conclusiones y acuerdos que se llegaron en común acuerdo fueron los siguientes:

2. Se realiza el ajuste cartográfico del límite veredal de Dinamarca con Patio Bonito, a través del eje de simetría del río Acacias, hasta el límite con los predios de la finca Cedral, que se encuentra actualmente en el acuerdo municipal 184 PBOT 2011. Estando de acuerdo los representantes de cada una de las veredas y la representante administrativa de la Finca El Porvenir, con los cambios que se desarrollan según cartografía y coordenadas anexas.





**Mapas 5** Cartografía nueva concertada vinculante al PBOT 2019

### **1.5. Veredas Esmeralda y El Centro**

Se realizó una mesa de concertación el día 19 marzo de 2019 con el fin de revisar los límites veredales por parte de los representantes de las dos veredas, al realizar el reconocimiento del territorio se expone unos argumentos por parte de las dos veredas, pero no se llega a un acuerdo, por lo tanto, se re programa para el día 1 abril 2019, donde se buscaba el llegar a un acuerdo por parte de las dos veredas, lo cual se imposibilita.

En situación de no común acuerdo se determina por parte de la alcaldía y de la Universidad Distrital como ente consultor, el mantener los límites veredales establecidos dentro del acuerdo municipal 184 de 2011 PBOT, mientras las comunidades no lleguen a un acuerdo de límites.

Se tuvo una participación de 7 personas, de las cuales 3 fueron los representantes por parte de cada vereda

Se tuvo una participación de 11 personas, de las cuales 9 fueron los representantes por parte de cada vereda.

### **1.6. Vereda Montelibano y Caño Hondo**

Se realizó una mesa de concertación el día 19 marzo de 2019 con el fin de revisar los límites veredales por parte de los representantes de las dos veredas, al realizar el reconocimiento del territorio se expone unos argumentos por parte de las dos veredas, pero no se llega a un acuerdo, por lo tanto, se re programa para el día 1 abril 2019, donde se buscaba el llegar a un acuerdo por parte de las dos veredas, lo cual se imposibilita.

En situación de no común acuerdo se determina por parte de la alcaldía y de la Universidad Distrital como ente consultor, el mantener los límites veredales establecidos dentro del acuerdo municipal 184 de 2011 PBOT, mientras las comunidades no lleguen a un acuerdo de límites.

Se tuvo una participación de 12 personas, de las cuales 7 fueron los representantes por parte de cada vereda para la reunión del día 19 marzo 2019.

Se tuvo una participación de 5 personas representantes por parte de cada vereda para la reunión del día 1 abril 2019.

### **1.7. Vereda Líbano y Laberinto**

Se realizó una mesa de concertación el día 19 marzo 2019 con el fin de revisar los límites veredales por parte de los representantes de las dos veredas, al realizar el reconocimiento del territorio se expone unos argumentos por parte de las dos veredas, pero no se llega a un acuerdo y no existe un reconocimiento del territorio por las dos partes, por lo tanto en situación de no común acuerdo se determina por parte de la alcaldía y de la Universidad Distrital como ente consultor, el mantener los límites veredales establecidos dentro del

acuerdo municipal 184 de 2011 PBOT, mientras las comunidades no lleguen a un acuerdo de límites.

Se tuvo una participación de 2 personas representantes por parte de cada vereda.

#### **1.8. Vereda San Isidro de Chichimene, Santa Rosa, El Triunfo, La Unión y la Primavera**

Se contó con una participación de siete (7) personas que fueron los representantes por parte de cada vereda. La reunión se llevó a cabo el día 20 marzo 2019 y los puntos expuestos por parte de las cinco veredas son los que se mencionan a continuación:

##### *Vereda Santa Rosa:*

- Delimitar la Vereda Santa Rosa con la Vereda El Triunfo en los límites sureste, ajustándolo de acuerdo a los límites prediales pertenecientes a los finqueros de cada una de las veredas.

##### *Vereda La Unión*

- Mantener los límites veredales establecidos entre la vereda La Unión y la vereda Santa Rosa, en el Acuerdo municipal 184 de 2011, PBOT.

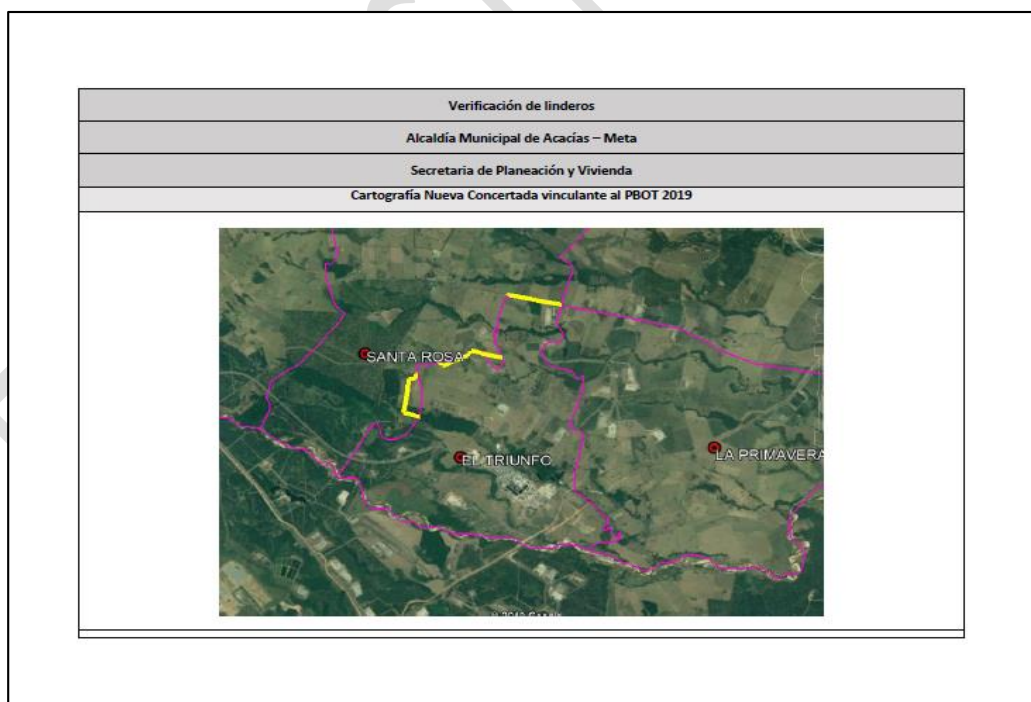
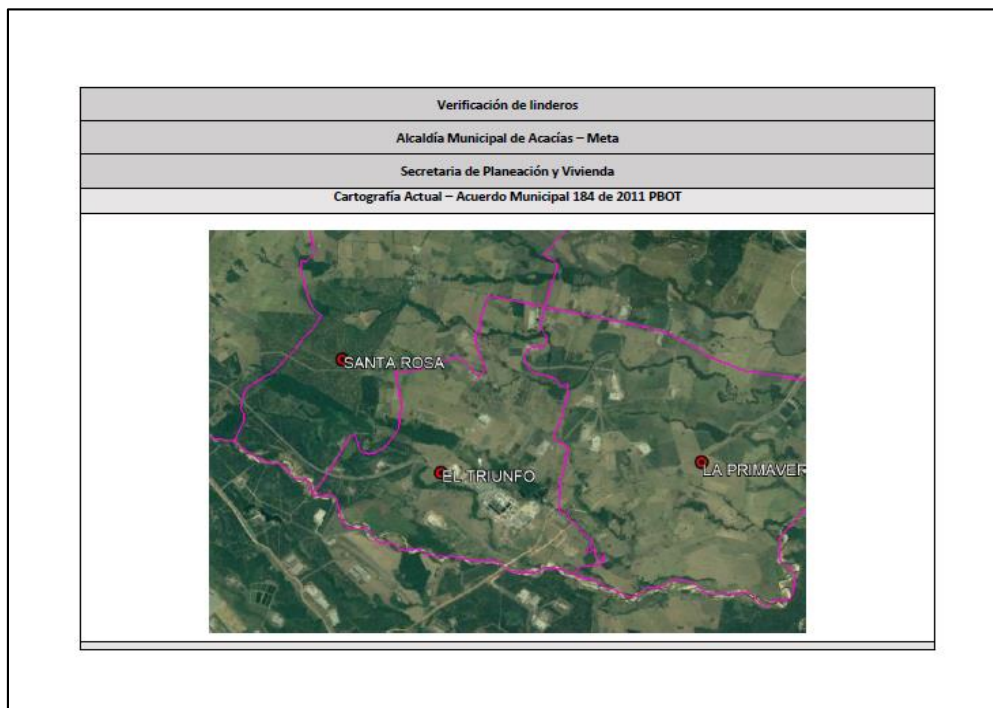
##### *Vereda El Triunfo*

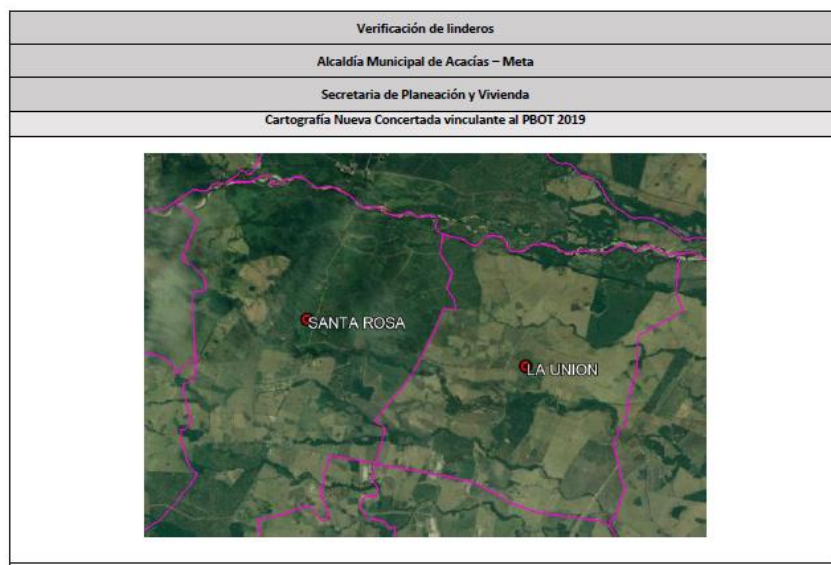
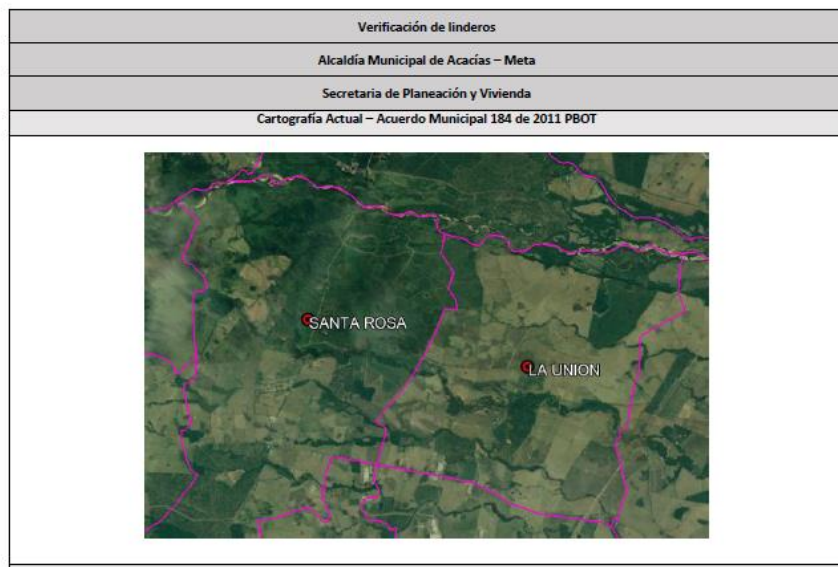
- Delimitar la Vereda El Triunfo con la Vereda Santa Rosa en los límites noroeste, ajustándolo de acuerdo a los límites prediales pertenecientes a los finqueros de cada una de las veredas.
- Mantener los otros límites veredales de acuerdo al Acuerdo Municipal 184 de 2011 PBOT

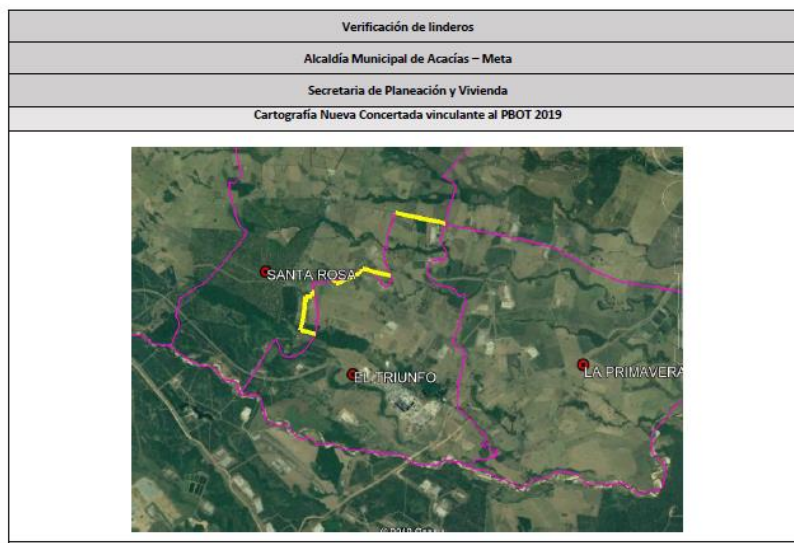
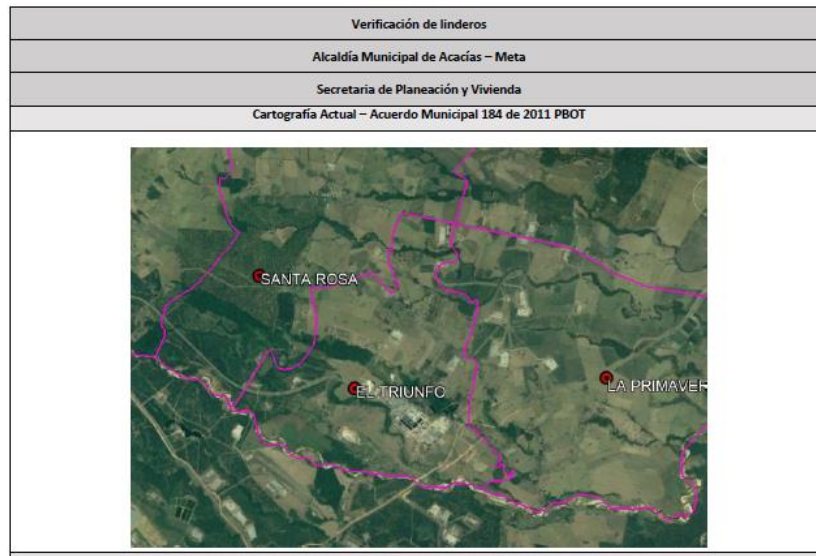
La conclusión y acuerdo a los que se llegó fueron los siguientes:

- Mantener los límites veredales de Santa Rosa que colinda con la vereda La Unión, establecidos en el Acuerdo municipal 184 de 2011, PBOT.
- Delimitar la Vereda Santa Rosa con la Vereda El Triunfo en los límites sureste, ajustándolo de acuerdo a los límites prediales pertenecientes a los finqueros de cada una de las veredas.
- Mantener los otros límites veredales de la vereda Santa Rosa según acuerdo municipal 184 de 2011 PBOT
- Mantener los límites veredales establecidos vereda la Unión que con la vereda Santa Rosa, en el Acuerdo municipal 184 de 2011, PBOT.
- Mantener los otros límites veredales de la vereda El Triunfo de acuerdo al Acuerdo Municipal 184 de 2011 PBOT

- San Isidro de Chichimene y La Primavera no llegan a acuerdo entre las partes, por lo tanto, se mantienen los límites establecidos dentro del Acuerdo Municipal 184 de 2011 PBOT







**Mapas 6** Cartografía nueva concertada vinculante al PBOT 2019

### ***Vereda Montebello y Loma de Tigre***

Se realizó una mesa de concertación el día 20 marzo 2019 con el fin de revisar los límites veredales por parte de los representantes de las dos veredas, al realizar el reconocimiento del territorio se exponen argumentos por parte de las dos veredas, pero no se llega a un acuerdo y no existe un reconocimiento del territorio por las dos partes.

Por lo tanto, en situación de no común acuerdo se determina por parte de la alcaldía y de la Universidad Distrital como ente consultor, el mantener los límites veredales establecidos dentro del acuerdo municipal 184 de 2011 PBOT, mientras las comunidades no lleguen a un acuerdo de límites.

Se tuvo una participación de 10 personas, de las cuales 7 fueron los representantes por parte de cada vereda.

EN CONSTRUCCIÓN