

INFORME RENDICIÓN
DE CUENTAS 2013 Y
PRIMER SEMESTRE
2014



INSTITUTO DE
TRANSITO Y
TRANSPORTE
DE ACACÍAS

La decisión correcta.



GESTIÓN INSTITUTO DE TRANSITO Y TRANSPORTE DE ACACIAS-2014

PROGRAMA: SEÑALIZACIÓN, PREVENCIÓN, CONTROL Y SEGURIDAD VIAL.

SUPROGRAMA: DESARROLLO PLAN DE MOVILIDAD.

META	EJECUCIÓN	PORCENTAJE
3000 m2 señalización Horizontal	3232 m2	108%
500 señalizaciones verticales	372	74,4%
Instalación de 50 resaltos	31	62%



05/05/2014 15:22



@alcaldiaAcacias



/AlcaldiaAcacias



acacias-meta.gov.co



AlcaldiaAcacias







Código Postal
507001



GESTIÓN INSTITUTO DE TRANSITO Y TRANSPORTE DE ACACIAS-2014

META	EJECUCIÓN	%
14 Intersecciones semaforicas	10	72%
5 Cámaras y un centro de operación de sistemas	5	100%



@alcaldiaAcacias



/AlcaldiaAcacias



acacias-meta.gov.co



AlcaldiaAcacias



Código Postal
507001



GESTIÓN INSTITUTO DE TRANSITO Y TRANSPORTE DE ACACIAS-2014

META	EJECUCIÓN	%
8 módulos de capacitación	4	50%
Estudio de movilidad	1	100%
Operativos a vehículos 4	6	150%



@alcaldiaAcacias



/AlcaldiaAcacias



acacias-meta.gov.co



AlcaldiaAcacias



Código Postal
507001



CONSTRUCCIÓN DE LA NUEVA SEDE



**Ubicación barrio BACHUE
Calle 15ª y 16 con carrera 31**

Área de construcción 500 m2



@alcaldiaAcacias



/AlcaldiaAcacias



acacias-meta.gov.co



AlcaldiaAcacias



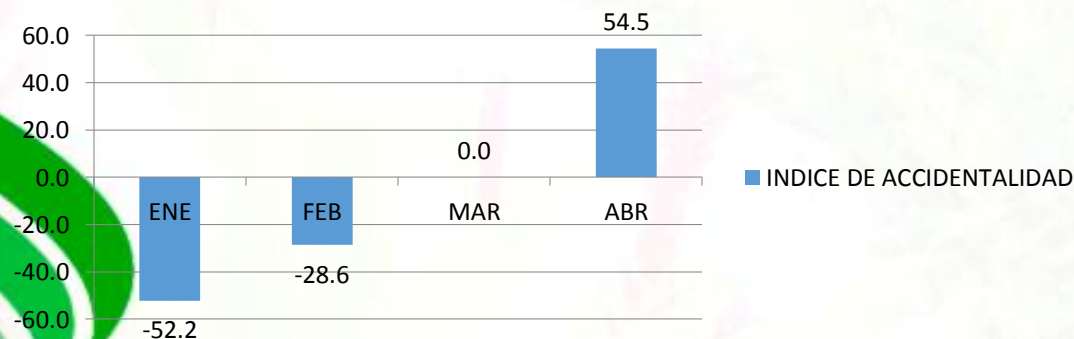
Código Postal
507001



COMPARATIVO DE ACCIDENTALIDAD

	2013				2014			
	ENE	FEB	MAR	ABR	ENE	FEB	MAR	ABR
TOTAL ACCIDEN	23	21	20	11	11	15	20	17
CON LESIONAD	9	11	10	7	4	9	7	7
No. LESIONADOS	15	17	18	14	10	14	10	13
No. MUERTOS	2	2	2	0	0	1	1	1
DAÑOS MATERI	13	10	9	4	7	6	13	10
No. VEHICULOS INVOLUCRADOS	41	37	36	18	19	22	39	31

INDICE DE ACCIDENTALIDAD



@alcaldiaAcacias



/AlcaldiaAcacias



acacias-meta.gov.co



AlcaldiaAcacias



Código Postal
507001